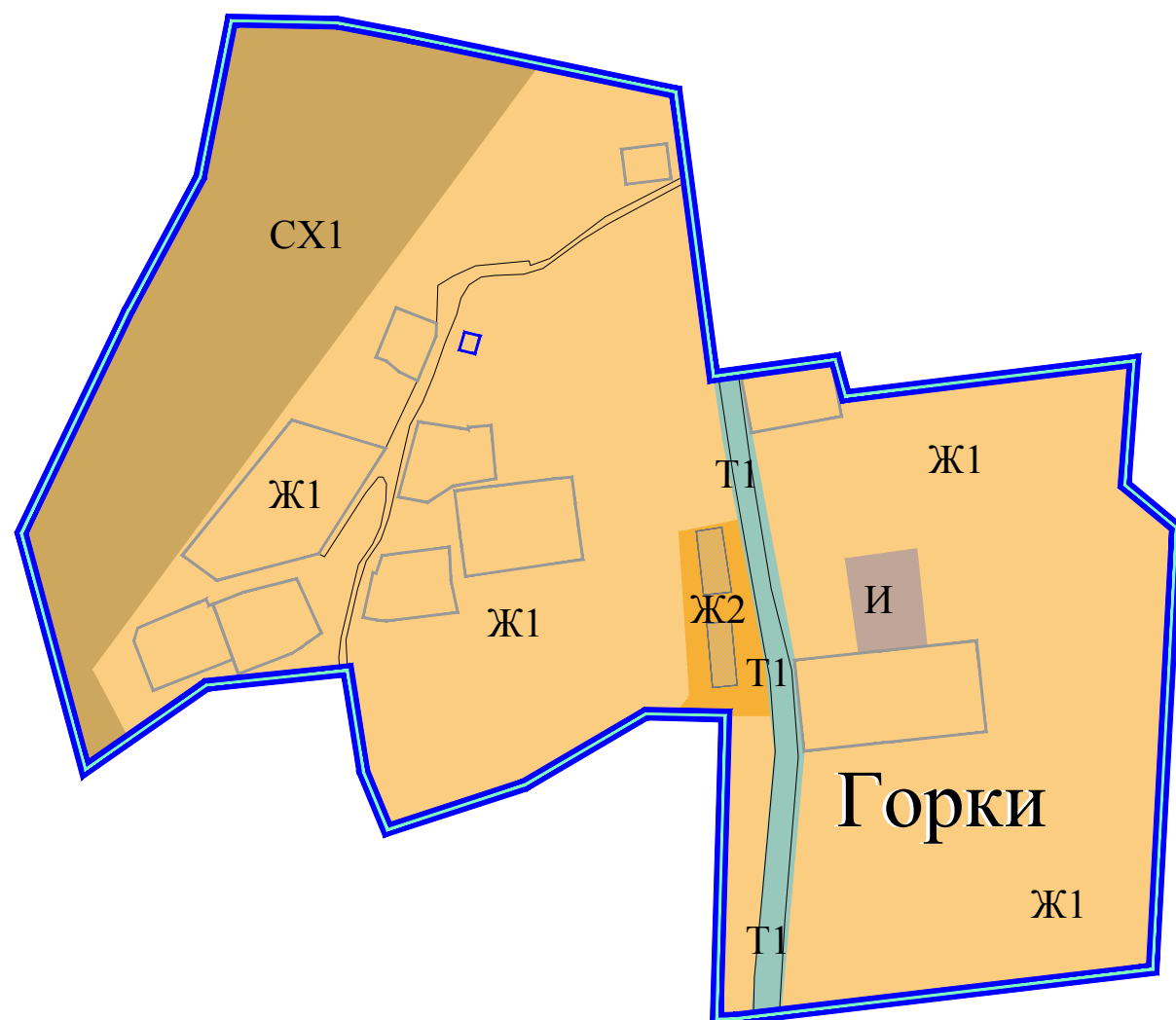




Правила землепользования и застройки части территории Лопухинского сельского поселения
Ломоносовского муниципального района Ленинградской области применительно к дер. Горки

Карта градостроительного зонирования территории

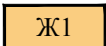



УСЛОВНЫЕ ОБОЗНАЧЕНИЯ:

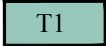

-  границы населённых пунктов
-  границы земельных участков, прошедших процедуру межевания

ТЕРРИТОРИАЛЬНЫЕ ЗОНЫ:

Жилые зоны:

-  Ж1 Зона застройки индивидуальными жилыми домами
-  Ж2 Зона застройки малоэтажными жилыми домами

Зоны транспортной инфраструктуры:

-  Т1 Зона улично-дорожной сети
-  И Зона размещения объектов инженерной инфраструктуры

ОБЪЕКТЫ КАПИТАЛЬНОГО СТРОИТЕЛЬСТВА,
ОТНОСЯЩИЕСЯ К СЛЕДУЮЩИМ ОБЛАСТЯМ:

объекты жилищного строительства



УЛИЧНО-ДОРОЖНАЯ СЕТЬ:



| | | | | | | | | | |
|--------------|--------|------|------|-----------------|------|---|--------------------------|------|--------|
| | | | | | | Ленинградская область, Ломоносовский муниципальный район, МО Лопухинское сельское поселение | | | |
| Изм. | Кол.уч | Лист | №Док | Подпись | Дата | Правила землепользования и застройки | Стадия | Лист | Листов |
| Ген.Директор | | | | Иваненко В.Б. | | | ПЗЗ | 1 | 2 |
| ГАП | | | | Проскурина А.В. | | | | | |
| ГИП | | | | | | | | | |
| Архитектор | | | | Родионова Ю.Ю. | | Карта градостроительного зонирования территории. дер. Горки М 1:4000 | ООО "АЦМИ"РЕГИОН-ИНВЕСТ" | | |