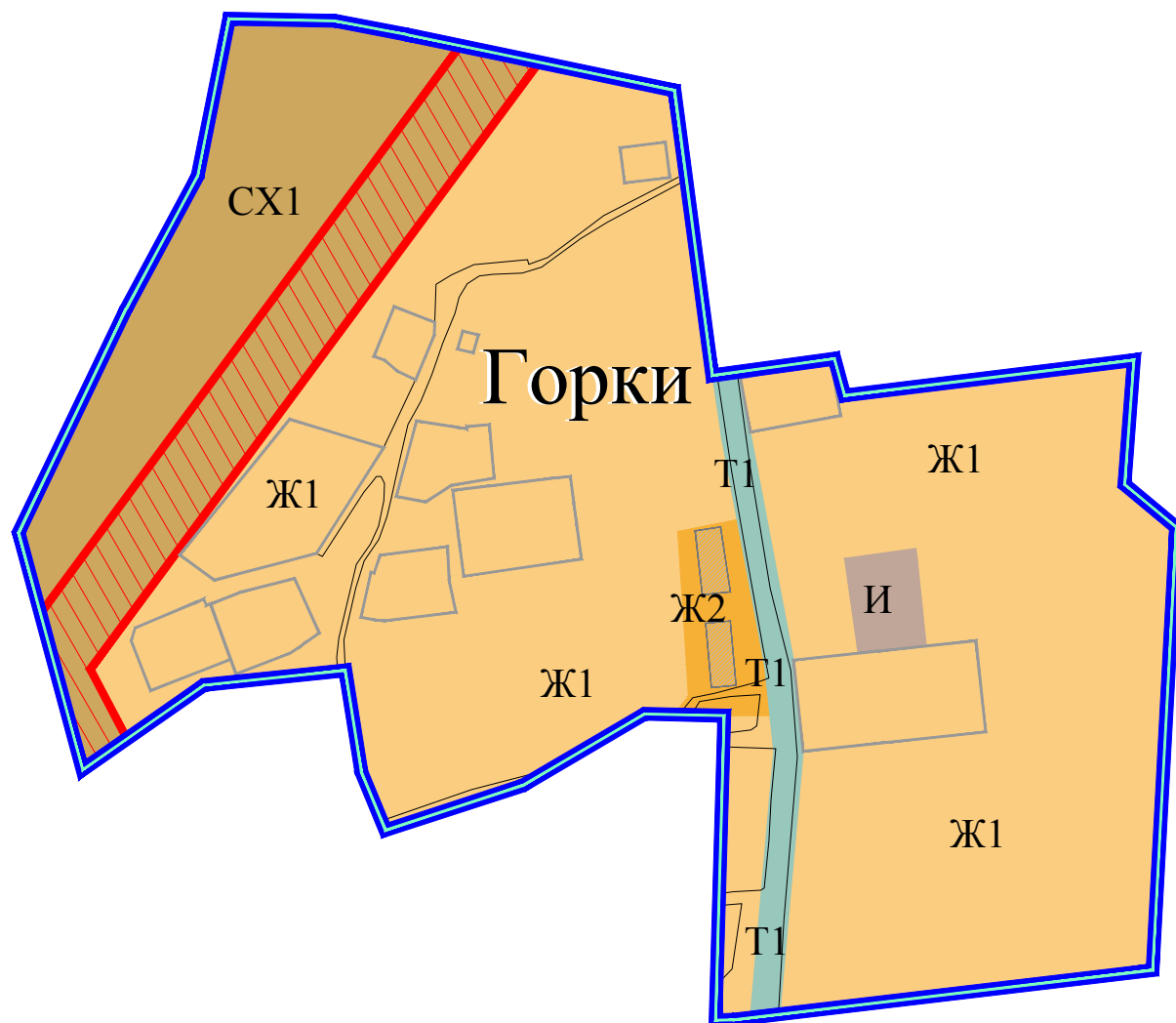




Правила землепользования и застройки части территории Лопухинского сельского поселения
Ломоносовского муниципального района Ленинградской области применительно к дер. Горки

Карта зон с особыми условиями использования территории

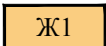



УСЛОВНЫЕ ОБОЗНАЧЕНИЯ:

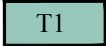

-  границы населённых пунктов
-  границы земельных участков, прошедших процедуру межевания

ТЕРРИТОРИАЛЬНЫЕ ЗОНЫ:

Жилые зоны:

-  Ж1 Зона застройки индивидуальными жилыми домами
-  Ж2 Зона застройки малоэтажными жилыми домами

Зоны транспортной инфраструктуры:

-  Т1 Зона улично-дорожной сети
-  И Зона размещения объектов инженерной инфраструктуры

ОБЪЕКТЫ КАПИТАЛЬНОГО СТРОИТЕЛЬСТВА,
ОТНОСЯЩИЕСЯ К СЛЕДУЮЩИМ ОБЛАСТЯМ:

объекты жилищного строительства



УЛИЧНО-ДОРОЖНАЯ СЕТЬ:



ГРАНИЦЫ ЗОН С ОСОБЫМИ УСЛОВИЯМИ
ИСПОЛЬЗОВАНИЯ ТЕРРИТОРИИ:

охранные зоны:

-  ВЛ 110 кВ

						Ленинградская область, Ломоносовский муниципальный район, МО Лопухинское сельское поселение			
Изм.	Кол.уч	Лист	№Док	Подпись	Дата	Правила землепользования и застройки	Стадия	Лист	Листов
Ген.Директор				Иваненко В.Б.			ПЗЗ	2	2
ГАП				Проскурина А.В.					
ГИП									
Архитектор				Родионова Ю.Ю.		Карта зон с особыми условиями использования территории. дер. Горки	ООО "АЦМИ"РЕГИОН-ИНВЕСТ"		
						М 1:4000			