

## ГРАФИЧЕСКОЕ ОПИСАНИЕ

местоположения границ населенных пунктов, территориальных зон,  
особо охраняемых природных территорий,  
зон с особыми условиями использования территории

Описание местоположения границ публичного сервитута в целях строительства и эксплуатации линейного объекта системы газоснабжения «Межпоселковый газопровод д. Лопухинка - д. Горки с отводом до д. Лопухинка (ул. Хвойная), д. Верхние Рудицы, д. Старые Мёдуши, д. Никольское, д. Извара и д. Савольщина Ломоносовского района Ленинградской области»

(наименование объекта, местоположение границ которого описано (далее - объект)

### Раздел 1

#### Сведения об объекте

№ п/п	Характеристики объекта	Описание характеристик
1	2	3
1	Местоположение объекта	Ленинградская обл., м.р-н Ломоносовский, с.п. Лопухинское, д. Лопухинка, д. Верхние Рудицы, д. Старые Мёдуши, д. Никольское, д. Извара, д. Савольщина, д. Горки
2	Площадь объекта $\pm$ величина погрешности определения площади ( $P \pm \Delta P$ )	97531 $\pm$ 109 кв.м
3	Иные характеристики объекта	Публичный сервитут в отношении земель и земельных участков в целях строительства и эксплуатации линейного объекта системы газоснабжения местного значения «Межпоселковый газопровод д. Лопухинка - д. Горки с отводом до д. Лопухинка (ул. Хвойная), д. Верхние Рудицы, д. Старые Мёдуши, д. Никольское, д. Извара и д. Савольщина Ломоносовского района Ленинградской области», сроком на 3 года. Обладатель публичного сервитута ООО «Газпром газификация» (ИНН - 7813655197, ОГРН – 1217800107744, юридический/почтовый адрес 194044, г. Санкт-Петербург, вн. тер. г. Муниципальный округ Сампсониевское, пр-кт. Большой Сампсониевский, д. 60, литера А, тел. +7 (812) 613-33-00, электронная почта info@eogazprom.ru).

## ГРАФИЧЕСКОЕ ОПИСАНИЕ

местоположения границ населенных пунктов, территориальных зон,  
особо охраняемых природных территорий,  
зон с особыми условиями использования территории

Описание местоположения границ публичного сервитута в целях строительства и эксплуатации линейного объекта системы газоснабжения «Межпоселковый газопровод д. Лопухинка - д. Горки с отводом до д. Лопухинка (ул. Хвойная), д. Верхние Рудицы, д. Старые Мёдуши, д. Никольское, д. Извара и д. Савольщина Ломоносовского района Ленинградской области»

(наименование объекта, местоположение границ которого описано (далее - объект))

### Раздел 2

#### Сведения о местоположении границ объекта

##### 1. Система координат МСК-47 зона 2

##### 2. Сведения о характерных точках границ объекта

Обозначение характер- ных точек границ	Координаты, м		Метод определения координат характерной точки	Средняя квадратическая погрешность положения характерной точки (M <sub>t</sub> ), м	Описание обозначения точки на местности (при наличии)
	X	Y			
1	2	3	4	5	6
1	410828,00	2162890,92	Аналитический метод	0,10	-
2	410826,34	2162900,75	Аналитический метод	0,10	-
3	410826,47	2162898,89	Аналитический метод	0,10	-
4	410826,22	2162896,88	Аналитический метод	0,10	-
5	410825,60	2162895,02	Аналитический метод	0,10	-
6	410824,63	2162893,32	Аналитический метод	0,10	-
7	410823,34	2162891,84	Аналитический метод	0,10	-
8	410821,79	2162890,64	Аналитический метод	0,10	-
9	410820,03	2162889,77	Аналитический метод	0,10	-
10	410818,15	2162889,25	Аналитический метод	0,10	-
1	410828,00	2162890,92	Аналитический метод	0,10	-
11	414397,91	2161934,81	Аналитический метод	0,10	-
12	414428,84	2161937,66	Аналитический метод	0,10	-
13	414428,79	2161938,66	Аналитический метод	0,10	-
14	414485,47	2161943,90	Аналитический метод	0,10	-
15	414556,56	2161974,83	Аналитический метод	0,10	-
16	414568,27	2161985,62	Аналитический метод	0,10	-
17	414612,10	2162025,99	Аналитический метод	0,10	-
18	414628,04	2162062,21	Аналитический метод	0,10	-
19	414628,98	2162061,88	Аналитический метод	0,10	-
20	414649,95	2162144,13	Аналитический метод	0,10	-
21	414664,74	2162239,13	Аналитический метод	0,10	-
22	414658,26	2162276,84	Аналитический метод	0,10	-
23	414656,92	2162278,75	Аналитический метод	0,10	-
24	414655,47	2162287,15	Аналитический метод	0,10	-
25	414579,48	2162378,21	Аналитический метод	0,10	-
26	414556,99	2162437,04	Аналитический метод	0,10	-
27	414552,71	2162463,45	Аналитический метод	0,10	-
28	414560,36	2162516,70	Аналитический метод	0,10	-
29	414570,16	2162553,46	Аналитический метод	0,10	-

**ГРАФИЧЕСКОЕ ОПИСАНИЕ**  
**местоположения границ населенных пунктов, территориальных зон,**  
**особо охраняемых природных территорий,**  
**зон с особыми условиями использования территории**

**Описание местоположения границ публичного сервитута в целях строительства и эксплуатации линейного объекта системы газоснабжения «Межпоселковый газопровод д. Лопухинка - д. Горки с отводом до д. Лопухинка (ул. Хвойная), д. Верхние Рудицы, д. Старые Мёдуши, д. Никольское, д. Извара и д. Савольщина Ломоносовского района Ленинградской области»**

(наименование объекта, местоположение границ которого описано (далее - объект))

**Раздел 2**

**Сведения о местоположении границ объекта**

<b>1</b>	<b>2</b>	<b>3</b>	<b>4</b>	<b>5</b>	<b>6</b>
30	414607,33	2162609,50	Аналитический метод	0,10	-
31	414650,91	2162719,92	Аналитический метод	0,10	-
32	414772,96	2162819,95	Аналитический метод	0,10	-
33	414810,72	2162864,24	Аналитический метод	0,10	-
34	414833,08	2162914,03	Аналитический метод	0,10	-
35	414831,89	2162915,18	Аналитический метод	0,10	-
36	414830,90	2162916,51	Аналитический метод	0,10	-
37	414830,15	2162917,98	Аналитический метод	0,10	-
38	414829,65	2162919,56	Аналитический метод	0,10	-
39	414829,42	2162921,19	Аналитический метод	0,10	-
40	414829,46	2162922,85	Аналитический метод	0,10	-
41	414829,77	2162924,47	Аналитический метод	0,10	-
42	414830,35	2162926,02	Аналитический метод	0,10	-
43	414831,03	2162927,47	Аналитический метод	0,10	-
44	414831,86	2162928,91	Аналитический метод	0,10	-
45	414832,91	2162930,20	Аналитический метод	0,10	-
46	414834,17	2162931,29	Аналитический метод	0,10	-
47	414835,60	2162932,16	Аналитический метод	0,10	-
48	414839,99	2162942,04	Аналитический метод	0,10	-
49	414858,39	2162965,30	Аналитический метод	0,10	-
50	414874,13	2162984,44	Аналитический метод	0,10	-
51	414930,17	2163044,77	Аналитический метод	0,10	-
52	414943,76	2163060,18	Аналитический метод	0,10	-
53	414965,14	2163088,12	Аналитический метод	0,10	-
54	415000,76	2163127,85	Аналитический метод	0,10	-
55	415050,59	2163184,53	Аналитический метод	0,10	-
56	415069,03	2163204,18	Аналитический метод	0,10	-
57	415084,77	2163218,84	Аналитический метод	0,10	-
58	415108,54	2163248,56	Аналитический метод	0,10	-
59	415120,73	2163260,05	Аналитический метод	0,10	-
60	415123,47	2163257,14	Аналитический метод	0,10	-
61	415111,49	2163245,84	Аналитический метод	0,10	-
62	415087,71	2163216,11	Аналитический метод	0,10	-
63	415071,86	2163201,35	Аналитический метод	0,10	-
64	415053,55	2163181,84	Аналитический метод	0,10	-
65	415003,75	2163125,19	Аналитический метод	0,10	-
66	414968,22	2163085,56	Аналитический метод	0,10	-
67	414946,85	2163057,64	Аналитический метод	0,10	-
68	414933,14	2163042,09	Аналитический метод	0,10	-
69	414877,15	2162981,80	Аналитический метод	0,10	-
70	414877,10	2162981,73	Аналитический метод	0,10	-
71	414881,66	2162985,11	Аналитический метод	0,10	-

**ГРАФИЧЕСКОЕ ОПИСАНИЕ**  
**местоположения границ населенных пунктов, территориальных зон,**  
**особо охраняемых природных территорий,**  
**зон с особыми условиями использования территории**

**Описание местоположения границ публичного сервитута в целях строительства и эксплуатации линейного объекта системы газоснабжения «Межпоселковый газопровод д. Лопухинка - д. Горки с отводом до д. Лопухинка (ул. Хвойная), д. Верхние Рудицы, д. Старые Мёдуши, д. Никольское, д. Извара и д. Савольщина Ломоносовского района Ленинградской области»**

(наименование объекта, местоположение границ которого описано (далее - объект))

**Раздел 2**

**Сведения о местоположении границ объекта**

<b>1</b>	<b>2</b>	<b>3</b>	<b>4</b>	<b>5</b>	<b>6</b>
72	414915,00	2163020,96	Аналитический метод	0,10	-
73	414921,56	2163027,67	Аналитический метод	0,10	-
74	414933,38	2163042,23	Аналитический метод	0,10	-
75	414946,93	2163057,58	Аналитический метод	0,10	-
76	414962,21	2163076,52	Аналитический метод	0,10	-
77	414970,71	2163084,23	Аналитический метод	0,10	-
78	414978,86	2163094,27	Аналитический метод	0,10	-
79	414986,98	2163104,08	Аналитический метод	0,10	-
80	415001,96	2163120,32	Аналитический метод	0,10	-
81	415007,59	2163127,94	Аналитический метод	0,10	-
82	415029,39	2163150,12	Аналитический метод	0,10	-
83	415055,77	2163179,82	Аналитический метод	0,10	-
84	415073,98	2163199,22	Аналитический метод	0,10	-
85	415086,11	2163214,12	Аналитический метод	0,10	-
86	415112,01	2163246,32	Аналитический метод	0,10	-
87	415125,01	2163254,63	Аналитический метод	0,10	-
88	415124,57	2163257,26	Аналитический метод	0,10	-
89	415127,14	2163260,20	Аналитический метод	0,10	-
90	415122,13	2163265,50	Аналитический метод	0,10	-
91	415106,33	2163250,60	Аналитический метод	0,10	-
92	415082,56	2163220,88	Аналитический метод	0,10	-
93	415066,92	2163206,31	Аналитический метод	0,10	-
94	415048,37	2163186,55	Аналитический метод	0,10	-
95	414998,51	2163129,84	Аналитический метод	0,10	-
96	414962,83	2163090,03	Аналитический метод	0,10	-
97	414941,44	2163062,08	Аналитический метод	0,10	-
98	414927,94	2163046,79	Аналитический метод	0,10	-
99	414871,88	2162986,41	Аналитический метод	0,10	-
100	414856,17	2162967,33	Аналитический метод	0,10	-
101	414837,40	2162943,60	Аналитический метод	0,10	-
102	414835,30	2162938,88	Аналитический метод	0,10	-
103	414835,20	2162938,92	Аналитический метод	0,10	-
104	414824,18	2162915,37	Аналитический метод	0,10	-
105	414830,23	2162912,58	Аналитический метод	0,10	-
106	414809,07	2162865,44	Аналитический метод	0,10	-
107	414771,55	2162821,39	Аналитический метод	0,10	-
108	414649,24	2162721,14	Аналитический метод	0,10	-
109	414605,54	2162610,42	Аналитический метод	0,10	-
110	414568,31	2162554,29	Аналитический метод	0,10	-
111	414558,39	2162517,10	Аналитический метод	0,10	-
112	414550,68	2162463,43	Аналитический метод	0,10	-
113	414555,05	2162436,52	Аналитический метод	0,10	-

**ГРАФИЧЕСКОЕ ОПИСАНИЕ**  
**местоположения границ населенных пунктов, территориальных зон,**  
**особо охраняемых природных территорий,**  
**зон с особыми условиями использования территории**

**Описание местоположения границ публичного сервитута в целях строительства и эксплуатации линейного объекта системы газоснабжения «Межпоселковый газопровод д. Лопухинка - д. Горки с отводом до д. Лопухинка (ул. Хвойная), д. Верхние Рудицы, д. Старые Мёдуши, д. Никольское, д. Извара и д. Савольщина Ломоносовского района Ленинградской области»**

(наименование объекта, местоположение границ которого описано (далее - объект))

**Раздел 2**

**Сведения о местоположении границ объекта**

<b>1</b>	<b>2</b>	<b>3</b>	<b>4</b>	<b>5</b>	<b>6</b>
114	414577,73	2162377,18	Аналитический метод	0,10	-
115	414653,59	2162286,28	Аналитический метод	0,10	-
116	414661,72	2162238,94	Аналитический метод	0,10	-
117	414647,00	2162144,73	Аналитический метод	0,10	-
118	414626,14	2162062,86	Аналитический метод	0,10	-
119	414610,44	2162027,18	Аналитический метод	0,10	-
120	414555,45	2161976,53	Аналитический метод	0,10	-
121	414484,96	2161945,86	Аналитический метод	0,10	-
122	414397,28	2161937,76	Аналитический метод	0,10	-
123	414369,83	2162125,55	Аналитический метод	0,10	-
124	414359,37	2162128,11	Аналитический метод	0,10	-
125	414365,21	2162152,42	Аналитический метод	0,10	-
126	414358,04	2162154,17	Аналитический метод	0,10	-
127	414339,48	2162156,66	Аналитический метод	0,10	-
128	414331,16	2162153,08	Аналитический метод	0,10	-
129	414336,56	2162144,49	Аналитический метод	0,10	-
130	414334,11	2162134,30	Аналитический метод	0,10	-
131	414146,34	2162180,32	Аналитический метод	0,10	-
132	414070,91	2162388,04	Аналитический метод	0,10	-
133	414131,44	2162412,39	Аналитический метод	0,10	-
134	414131,10	2162427,17	Аналитический метод	0,10	-
135	414141,10	2162427,40	Аналитический метод	0,10	-
136	414140,75	2162442,40	Аналитический метод	0,10	-
137	414130,76	2162442,17	Аналитический метод	0,10	-
138	414126,92	2162609,43	Аналитический метод	0,10	-
139	414042,14	2162879,88	Аналитический метод	0,10	-
140	413901,33	2162962,79	Аналитический метод	0,10	-
141	413906,41	2162971,41	Аналитический метод	0,10	-
142	413893,48	2162979,02	Аналитический метод	0,10	-
143	413888,41	2162970,40	Аналитический метод	0,10	-
144	413863,76	2162984,91	Аналитический метод	0,10	-
145	413785,85	2163064,85	Аналитический метод	0,10	-
146	413674,16	2163075,55	Аналитический метод	0,10	-
147	413586,20	2163073,76	Аналитический метод	0,10	-
148	413554,07	2163082,76	Аналитический метод	0,10	-
149	413497,96	2163111,81	Аналитический метод	0,10	-
150	413478,10	2163129,73	Аналитический метод	0,10	-
151	413424,87	2163141,87	Аналитический метод	0,10	-
152	413428,98	2163159,93	Аналитический метод	0,10	-
153	413415,97	2163182,92	Аналитический метод	0,10	-
154	413438,30	2163212,59	Аналитический метод	0,10	-
155	413452,87	2163261,83	Аналитический метод	0,10	-

**ГРАФИЧЕСКОЕ ОПИСАНИЕ**  
**местоположения границ населенных пунктов, территориальных зон,**  
**особо охраняемых природных территорий,**  
**зон с особыми условиями использования территории**

**Описание местоположения границ публичного сервитута в целях строительства и эксплуатации линейного объекта системы газоснабжения «Межпоселковый газопровод д. Лопухинка - д. Горки с отводом до д. Лопухинка (ул. Хвойная), д. Верхние Рудицы, д. Старые Мёдуши, д. Никольское, д. Извара и д. Савольщина Ломоносовского района Ленинградской области»**

(наименование объекта, местоположение границ которого описано (далее - объект))

**Раздел 2**

**Сведения о местоположении границ объекта**

<b>1</b>	<b>2</b>	<b>3</b>	<b>4</b>	<b>5</b>	<b>6</b>
156	413459,04	2163320,67	Аналитический метод	0,10	-
157	413501,14	2163487,15	Аналитический метод	0,10	-
158	413545,04	2163476,99	Аналитический метод	0,10	-
159	413569,16	2163581,92	Аналитический метод	0,10	-
160	413568,76	2163592,34	Аналитический метод	0,10	-
161	413571,54	2163592,28	Аналитический метод	0,10	-
162	413679,06	2164060,14	Аналитический метод	0,10	-
163	413705,58	2164075,97	Аналитический метод	0,10	-
164	413723,27	2164046,51	Аналитический метод	0,10	-
165	413812,02	2164097,16	Аналитический метод	0,10	-
166	413831,11	2164161,82	Аналитический метод	0,10	-
167	413881,93	2164146,82	Аналитический метод	0,10	-
168	413881,53	2164171,81	Аналитический метод	0,10	-
169	413843,59	2164192,85	Аналитический метод	0,10	-
170	413847,66	2164204,28	Аналитический метод	0,10	-
171	413844,02	2164205,58	Аналитический метод	0,10	-
172	413849,72	2164224,89	Аналитический метод	0,10	-
173	413840,13	2164227,72	Аналитический метод	0,10	-
174	413807,88	2164118,45	Аналитический метод	0,10	-
175	413808,01	2164115,30	Аналитический метод	0,10	-
176	413807,12	2164115,87	Аналитический метод	0,10	-
177	413803,57	2164103,85	Аналитический метод	0,10	-
178	413726,81	2164060,04	Аналитический метод	0,10	-
179	413709,02	2164089,67	Аналитический метод	0,10	-
180	413670,27	2164066,54	Аналитический метод	0,10	-
181	413650,15	2163978,21	Аналитический метод	0,10	-
182	413632,07	2163903,29	Аналитический метод	0,10	-
183	413583,45	2163689,64	Аналитический метод	0,10	-
184	413537,54	2163488,99	Аналитический метод	0,10	-
185	413493,85	2163499,10	Аналитический метод	0,10	-
186	413449,17	2163322,43	Аналитический метод	0,10	-
187	413443,03	2163263,79	Аналитический метод	0,10	-
188	413429,22	2163217,16	Аналитический метод	0,10	-
189	413409,77	2163191,32	Аналитический метод	0,10	-
190	413379,52	2163211,43	Аналитический метод	0,10	-
191	413222,50	2163244,37	Аналитический метод	0,10	-
192	413172,06	2163279,04	Аналитический метод	0,10	-
193	413088,04	2163290,97	Аналитический метод	0,10	-
194	412936,21	2163349,55	Аналитический метод	0,10	-
195	412850,28	2163365,48	Аналитический метод	0,10	-
196	412761,30	2163353,62	Аналитический метод	0,10	-
197	412578,10	2163288,96	Аналитический метод	0,10	-

**ГРАФИЧЕСКОЕ ОПИСАНИЕ**  
**местоположения границ населенных пунктов, территориальных зон,**  
**особо охраняемых природных территорий,**  
**зон с особыми условиями использования территории**

**Описание местоположения границ публичного сервитута в целях строительства и эксплуатации линейного объекта системы газоснабжения «Межпоселковый газопровод д. Лопухинка - д. Горки с отводом до д. Лопухинка (ул. Хвойная), д. Верхние Рудицы, д. Старые Мёдуши, д. Никольское, д. Извара и д. Савольщина Ломоносовского района Ленинградской области»**

(наименование объекта, местоположение границ которого описано (далее - объект))

**Раздел 2**

**Сведения о местоположении границ объекта**

<b>1</b>	<b>2</b>	<b>3</b>	<b>4</b>	<b>5</b>	<b>6</b>
198	412471,02	2163255,75	Аналитический метод	0,10	-
199	412332,41	2163183,90	Аналитический метод	0,10	-
200	412201,34	2163108,92	Аналитический метод	0,10	-
201	412157,56	2163071,69	Аналитический метод	0,10	-
202	412086,49	2163045,50	Аналитический метод	0,10	-
203	411999,30	2162985,81	Аналитический метод	0,10	-
204	411803,90	2162866,77	Аналитический метод	0,10	-
205	411747,02	2162838,01	Аналитический метод	0,10	-
206	411718,10	2162833,17	Аналитический метод	0,10	-
207	411693,03	2162828,92	Аналитический метод	0,10	-
208	411676,14	2162828,47	Аналитический метод	0,10	-
209	411657,51	2162829,33	Аналитический метод	0,10	-
210	411624,43	2162832,58	Аналитический метод	0,10	-
211	411590,42	2162837,09	Аналитический метод	0,10	-
212	411556,90	2162842,67	Аналитический метод	0,10	-
213	411528,83	2162847,64	Аналитический метод	0,10	-
214	411494,46	2162851,63	Аналитический метод	0,10	-
215	411433,38	2162857,41	Аналитический метод	0,10	-
216	411387,11	2162845,40	Аналитический метод	0,10	-
217	411375,07	2162846,62	Аналитический метод	0,10	-
218	411379,14	2162888,97	Аналитический метод	0,10	-
219	411202,87	2163038,51	Аналитический метод	0,10	-
220	410779,58	2162959,44	Аналитический метод	0,10	-
221	410732,59	2163097,86	Аналитический метод	0,10	-
222	410665,61	2163202,66	Аналитический метод	0,10	-
223	410576,94	2163311,48	Аналитический метод	0,10	-
224	410291,31	2163332,03	Аналитический метод	0,10	-
225	410028,39	2163171,16	Аналитический метод	0,10	-
226	409859,50	2162866,90	Аналитический метод	0,10	-
227	409795,23	2162757,80	Аналитический метод	0,10	-
228	409786,62	2162762,88	Аналитический метод	0,10	-
229	409779,00	2162749,96	Аналитический метод	0,10	-
230	409787,62	2162744,88	Аналитический метод	0,10	-
231	409764,87	2162706,27	Аналитический метод	0,10	-
232	409596,16	2162789,70	Аналитический метод	0,10	-
233	409458,35	2162787,13	Аналитический метод	0,10	-
234	409461,79	2162709,99	Аналитический метод	0,10	-
235	409338,30	2162704,27	Аналитический метод	0,10	-
236	409304,20	2162769,71	Аналитический метод	0,10	-
237	409268,45	2162769,71	Аналитический метод	0,10	-
238	409243,02	2162719,79	Аналитический метод	0,10	-
239	409168,02	2162726,27	Аналитический метод	0,10	-

**ГРАФИЧЕСКОЕ ОПИСАНИЕ**  
**местоположения границ населенных пунктов, территориальных зон,**  
**особо охраняемых природных территорий,**  
**зон с особыми условиями использования территории**

**Описание местоположения границ публичного сервитута в целях строительства и эксплуатации линейного объекта системы газоснабжения «Межпоселковый газопровод д. Лопухинка - д. Горки с отводом до д. Лопухинка (ул. Хвойная), д. Верхние Рудицы, д. Старые Мёдуши, д. Никольское, д. Извара и д. Савольщина Ломоносовского района Ленинградской области»**

(наименование объекта, местоположение границ которого описано (далее - объект))

**Раздел 2**

**Сведения о местоположении границ объекта**

<b>1</b>	<b>2</b>	<b>3</b>	<b>4</b>	<b>5</b>	<b>6</b>
240	409141,84	2162722,49	Аналитический метод	0,10	-
241	409133,22	2162642,56	Аналитический метод	0,10	-
242	409164,82	2162639,16	Аналитический метод	0,10	-
243	409186,31	2162533,37	Аналитический метод	0,10	-
244	409196,39	2162454,40	Аналитический метод	0,10	-
245	409198,06	2162359,47	Аналитический метод	0,10	-
246	409199,53	2162290,49	Аналитический метод	0,10	-
247	409202,73	2162255,20	Аналитический метод	0,10	-
248	409206,87	2162227,88	Аналитический метод	0,10	-
249	409219,79	2162176,69	Аналитический метод	0,10	-
250	409233,71	2162132,03	Аналитический метод	0,10	-
251	409252,09	2162097,34	Аналитический метод	0,10	-
252	409285,32	2162047,22	Аналитический метод	0,10	-
253	409359,00	2161949,04	Аналитический метод	0,10	-
254	409383,12	2161905,29	Аналитический метод	0,10	-
255	409399,20	2161863,74	Аналитический метод	0,10	-
256	409403,93	2161835,07	Аналитический метод	0,10	-
257	409447,27	2161818,79	Аналитический метод	0,10	-
258	409450,71	2161823,90	Аналитический метод	0,10	-
259	409416,20	2161836,87	Аналитический метод	0,10	-
260	409415,50	2161841,41	Аналитический метод	0,10	-
261	409412,65	2161842,48	Аналитический метод	0,10	-
262	409407,90	2161866,15	Аналитический метод	0,10	-
263	409392,26	2161909,43	Аналитический метод	0,10	-
264	409367,42	2161954,48	Аналитический метод	0,10	-
265	409293,49	2162052,99	Аналитический метод	0,10	-
266	409260,70	2162102,46	Аналитический метод	0,10	-
267	409244,02	2162133,94	Аналитический метод	0,10	-
268	409245,18	2162143,60	Аналитический метод	0,10	-
269	409229,35	2162179,70	Аналитический метод	0,10	-
270	409216,68	2162229,86	Аналитический метод	0,10	-
271	409212,65	2162256,45	Аналитический метод	0,10	-
272	409209,52	2162291,05	Аналитический метод	0,10	-
273	409208,89	2162327,54	Аналитический метод	0,10	-
274	409207,10	2162385,12	Аналитический метод	0,10	-
275	409207,61	2162385,26	Аналитический метод	0,10	-
276	409206,38	2162455,12	Аналитический метод	0,10	-
277	409196,18	2162535,00	Аналитический метод	0,10	-
278	409173,17	2162648,32	Аналитический метод	0,10	-
279	409163,84	2162649,32	Аналитический метод	0,10	-
280	409165,79	2162667,99	Аналитический метод	0,10	-
281	409146,28	2162670,41	Аналитический метод	0,10	-



**ГРАФИЧЕСКОЕ ОПИСАНИЕ**  
**местоположения границ населенных пунктов, территориальных зон,**  
**особо охраняемых природных территорий,**  
**зон с особыми условиями использования территории**

**Описание местоположения границ публичного сервитута в целях строительства и эксплуатации линейного объекта системы газоснабжения «Межпоселковый газопровод д. Лопухинка - д. Горки с отводом до д. Лопухинка (ул. Хвойная), д. Верхние Рудицы, д. Старые Мёдуши, д. Никольское, д. Извара и д. Савольщина Ломоносовского района Ленинградской области»**

(наименование объекта, местоположение границ которого описано (далее - объект))

**Раздел 2**

**Сведения о местоположении границ объекта**

<b>1</b>	<b>2</b>	<b>3</b>	<b>4</b>	<b>5</b>	<b>6</b>
282	409150,95	2162713,70	Аналитический метод	0,10	-
283	409168,31	2162716,21	Аналитический метод	0,10	-
284	409248,88	2162709,25	Аналитический метод	0,10	-
285	409274,58	2162759,71	Аналитический метод	0,10	-
286	409298,14	2162759,71	Аналитический метод	0,10	-
287	409332,47	2162694,01	Аналитический метод	0,10	-
288	409472,22	2162700,46	Аналитический метод	0,10	-
289	409468,77	2162777,32	Аналитический метод	0,10	-
290	409593,74	2162779,74	Аналитический метод	0,10	-
291	409768,77	2162693,18	Аналитический метод	0,10	-
292	409867,96	2162861,53	Аналитический метод	0,10	-
293	410035,85	2163164,00	Аналитический метод	0,10	-
294	410293,79	2163321,83	Аналитический метод	0,10	-
295	410571,52	2163301,81	Аналитический метод	0,10	-
296	410657,50	2163196,79	Аналитический метод	0,10	-
297	410723,49	2163093,53	Аналитический метод	0,10	-
298	410772,94	2162948,03	Аналитический метод	0,10	-
299	410803,47	2162953,73	Аналитический метод	0,10	-
300	410809,21	2162909,65	Аналитический метод	0,10	-
301	410803,72	2162908,72	Аналитический метод	0,10	-
302	410784,75	2162904,85	Аналитический метод	0,10	-
303	410772,30	2162884,24	Аналитический метод	0,10	-
304	410807,32	2162887,42	Аналитический метод	0,10	-
305	410817,17	2162889,09	Аналитический метод	0,10	-
306	410815,22	2162888,95	Аналитический метод	0,10	-
307	410813,28	2162889,20	Аналитический метод	0,10	-
308	410811,42	2162889,82	Аналитический метод	0,10	-
309	410809,72	2162890,80	Аналитический метод	0,10	-
310	410808,24	2162892,08	Аналитический метод	0,10	-
311	410807,04	2162893,63	Аналитический метод	0,10	-
312	410806,16	2162895,39	Аналитический метод	0,10	-
313	410805,65	2162897,28	Аналитический метод	0,10	-
314	410805,38	2162898,86	Аналитический метод	0,10	-
315	410805,24	2162900,63	Аналитический метод	0,10	-
316	410805,42	2162902,41	Аналитический метод	0,10	-
317	410805,91	2162904,12	Аналитический метод	0,10	-
318	410806,70	2162905,72	Аналитический метод	0,10	-
319	410807,75	2162907,15	Аналитический метод	0,10	-
320	410809,05	2162908,38	Аналитический метод	0,10	-
321	410810,54	2162909,35	Аналитический метод	0,10	-
322	410812,18	2162910,05	Аналитический метод	0,10	-
323	410805,95	2162957,25	Аналитический метод	0,10	-

**ГРАФИЧЕСКОЕ ОПИСАНИЕ**  
**местоположения границ населенных пунктов, территориальных зон,**  
**особо охраняемых природных территорий,**  
**зон с особыми условиями использования территории**

**Описание местоположения границ публичного сервитута в целях строительства и эксплуатации линейного объекта системы газоснабжения «Межпоселковый газопровод д. Лопухинка - д. Горки с отводом до д. Лопухинка (ул. Хвойная), д. Верхние Рудицы, д. Старые Мёдуши, д. Никольское, д. Извара и д. Савольщина Ломоносовского района Ленинградской области»**

(наименование объекта, местоположение границ которого описано (далее - объект))

**Раздел 2**

**Сведения о местоположении границ объекта**

<b>1</b>	<b>2</b>	<b>3</b>	<b>4</b>	<b>5</b>	<b>6</b>
324	410774,92	2162951,45	Аналитический метод	0,10	-
325	410726,23	2163094,82	Аналитический метод	0,10	-
326	410659,93	2163198,55	Аналитический метод	0,10	-
327	410573,23	2163304,71	Аналитический метод	0,10	-
328	410293,04	2163324,89	Аналитический метод	0,10	-
329	410038,81	2163169,33	Аналитический метод	0,10	-
330	410037,84	2163167,58	Аналитический метод	0,10	-
331	410034,36	2163165,43	Аналитический метод	0,10	-
332	409866,33	2162862,72	Аналитический метод	0,10	-
333	409767,99	2162695,80	Аналитический метод	0,10	-
334	409594,19	2162781,75	Аналитический метод	0,10	-
335	409580,85	2162781,49	Аналитический метод	0,10	-
336	409580,17	2162782,48	Аналитический метод	0,10	-
337	409465,66	2162780,27	Аналитический метод	0,10	-
338	409469,09	2162703,32	Аналитический метод	0,10	-
339	409334,20	2162697,09	Аналитический метод	0,10	-
340	409299,96	2162762,71	Аналитический метод	0,10	-
341	409272,74	2162762,71	Аналитический метод	0,10	-
342	409247,12	2162712,41	Аналитический метод	0,10	-
343	409168,22	2162719,23	Аналитический метод	0,10	-
344	409148,21	2162716,34	Аналитический метод	0,10	-
345	409141,87	2162657,46	Аналитический метод	0,10	-
346	409143,65	2162657,27	Аналитический метод	0,10	-
347	409144,77	2162659,03	Аналитический метод	0,10	-
348	409146,24	2162660,52	Аналитический метод	0,10	-
349	409147,98	2162661,68	Аналитический метод	0,10	-
350	409149,93	2162662,44	Аналитический метод	0,10	-
351	409150,75	2162662,67	Аналитический метод	0,10	-
352	409152,68	2162663,00	Аналитический метод	0,10	-
353	409154,64	2162662,96	Аналитический метод	0,10	-
354	409156,55	2162662,53	Аналитический метод	0,10	-
355	409158,35	2162661,73	Аналитический метод	0,10	-
356	409159,95	2162660,60	Аналитический метод	0,10	-
357	409161,30	2162659,18	Аналитический метод	0,10	-
358	409162,35	2162657,53	Аналитический метод	0,10	-
359	409163,05	2162655,70	Аналитический метод	0,10	-
360	409163,48	2162654,16	Аналитический метод	0,10	-
361	409163,81	2162652,19	Аналитический метод	0,10	-
362	409163,75	2162650,20	Аналитический метод	0,10	-
363	409163,30	2162648,26	Аналитический метод	0,10	-
364	409162,48	2162646,45	Аналитический метод	0,10	-
365	409170,67	2162645,57	Аналитический метод	0,10	-

**ГРАФИЧЕСКОЕ ОПИСАНИЕ**  
**местоположения границ населенных пунктов, территориальных зон,**  
**особо охраняемых природных территорий,**  
**зон с особыми условиями использования территории**

**Описание местоположения границ публичного сервитута в целях строительства и эксплуатации линейного объекта системы газоснабжения «Межпоселковый газопровод д. Лопухинка - д. Горки с отводом до д. Лопухинка (ул. Хвойная), д. Верхние Рудицы, д. Старые Мёдуши, д. Никольское, д. Извара и д. Савольщина Ломоносовского района Ленинградской области»**

(наименование объекта, местоположение границ которого описано (далее - объект))

**Раздел 2**

**Сведения о местоположении границ объекта**

<b>1</b>	<b>2</b>	<b>3</b>	<b>4</b>	<b>5</b>	<b>6</b>
366	409193,22	2162534,51	Аналитический метод	0,10	-
367	409203,38	2162454,91	Аналитический метод	0,10	-
368	409205,06	2162359,61	Аналитический метод	0,10	-
369	409206,52	2162290,88	Аналитический метод	0,10	-
370	409209,68	2162256,07	Аналитический метод	0,10	-
371	409213,74	2162229,26	Аналитический метод	0,10	-
372	409226,48	2162178,79	Аналитический метод	0,10	-
373	409240,07	2162142,98	Аналитический метод	0,10	-
374	409238,87	2162133,07	Аналитический метод	0,10	-
375	409256,39	2162099,90	Аналитический метод	0,10	-
376	409289,41	2162050,11	Аналитический метод	0,10	-
377	409363,21	2161951,76	Аналитический метод	0,10	-
378	409387,69	2161907,36	Аналитический метод	0,10	-
379	409403,07	2161864,81	Аналитический метод	0,10	-
380	409408,29	2161838,77	Аналитический метод	0,10	-
381	409446,76	2161824,32	Аналитический метод	0,10	-
382	409445,36	2161820,57	Аналитический метод	0,10	-
383	409404,80	2161835,81	Аналитический метод	0,10	-
384	409399,21	2161863,73	Аналитический метод	0,10	-
385	409384,04	2161905,71	Аналитический метод	0,10	-
386	409359,84	2161949,58	Аналитический метод	0,10	-
387	409286,14	2162047,80	Аналитический метод	0,10	-
388	409252,95	2162097,85	Аналитический метод	0,10	-
389	409234,74	2162132,22	Аналитический метод	0,10	-
390	409235,98	2162142,48	Аналитический метод	0,10	-
391	409222,66	2162177,59	Аналитический метод	0,10	-
392	409209,81	2162228,47	Аналитический метод	0,10	-
393	409205,70	2162255,59	Аналитический метод	0,10	-
394	409202,52	2162290,65	Аналитический метод	0,10	-
395	409201,06	2162359,53	Аналитический метод	0,10	-
396	409199,39	2162454,62	Аналитический метод	0,10	-
397	409189,27	2162533,86	Аналитический метод	0,10	-
398	409167,33	2162641,90	Аналитический метод	0,10	-
399	409158,83	2162642,82	Аналитический метод	0,10	-
400	409157,70	2162642,26	Аналитический метод	0,10	-
401	409156,51	2162641,85	Аналитический метод	0,10	-
402	409155,69	2162641,62	Аналитический метод	0,10	-
403	409153,76	2162641,29	Аналитический метод	0,10	-
404	409151,80	2162641,34	Аналитический метод	0,10	-
405	409149,89	2162641,77	Аналитический метод	0,10	-
406	409148,09	2162642,56	Аналитический метод	0,10	-
407	409146,49	2162643,69	Аналитический метод	0,10	-

**ГРАФИЧЕСКОЕ ОПИСАНИЕ**  
**местоположения границ населенных пунктов, территориальных зон,**  
**особо охраняемых природных территорий,**  
**зон с особыми условиями использования территории**

**Описание местоположения границ публичного сервитута в целях строительства и эксплуатации линейного объекта системы газоснабжения «Межпоселковый газопровод д. Лопухинка - д. Горки с отводом до д. Лопухинка (ул. Хвойная), д. Верхние Рудицы, д. Старые Мёдуши, д. Никольское, д. Извара и д. Савольщина Ломоносовского района Ленинградской области»**

(наименование объекта, местоположение границ которого описано (далее - объект))

**Раздел 2**

**Сведения о местоположении границ объекта**

<b>1</b>	<b>2</b>	<b>3</b>	<b>4</b>	<b>5</b>	<b>6</b>
408	409145,14	2162645,11	Аналитический метод	0,10	-
409	409144,09	2162646,77	Аналитический метод	0,10	-
410	409143,39	2162648,60	Аналитический метод	0,10	-
411	409142,96	2162650,14	Аналитический метод	0,10	-
412	409142,65	2162651,73	Аналитический метод	0,10	-
413	409142,61	2162653,35	Аналитический метод	0,10	-
414	409137,46	2162653,91	Аналитический метод	0,10	-
415	409144,57	2162719,85	Аналитический метод	0,10	-
416	409168,11	2162723,26	Аналитический метод	0,10	-
417	409244,78	2162716,63	Аналитический метод	0,10	-
418	409270,29	2162766,71	Аналитический метод	0,10	-
419	409302,38	2162766,71	Аналитический метод	0,10	-
420	409336,57	2162701,20	Аналитический метод	0,10	-
421	409464,92	2162707,13	Аналитический метод	0,10	-
422	409461,48	2162784,19	Аналитический метод	0,10	-
423	409577,45	2162786,42	Аналитический метод	0,10	-
424	409576,76	2162787,42	Аналитический метод	0,10	-
425	409595,53	2162787,77	Аналитический метод	0,10	-
426	409765,65	2162703,65	Аналитический метод	0,10	-
427	409861,12	2162865,70	Аналитический метод	0,10	-
428	410029,88	2163169,73	Аналитический метод	0,10	-
429	410043,69	2163178,11	Аналитический метод	0,10	-
430	410042,75	2163176,43	Аналитический метод	0,10	-
431	410292,05	2163328,97	Аналитический метод	0,10	-
432	410575,23	2163308,57	Аналитический метод	0,10	-
433	410663,17	2163200,90	Аналитический метод	0,10	-
434	410729,86	2163096,57	Аналитический метод	0,10	-
435	410777,60	2162956,02	Аналитический метод	0,10	-
436	411201,95	2163035,29	Аналитический метод	0,10	-
437	411256,30	2162989,20	Аналитический метод	0,10	-
438	411256,57	2162990,28	Аналитический метод	0,10	-
439	411377,05	2162888,12	Аналитический метод	0,10	-
440	411376,47	2162882,08	Аналитический метод	0,10	-
441	411375,47	2162882,17	Аналитический метод	0,10	-
442	411373,03	2162856,76	Аналитический метод	0,10	-
443	411374,03	2162856,72	Аналитический метод	0,10	-
444	411372,89	2162844,84	Аналитический метод	0,10	-
445	411387,28	2162843,37	Аналитический метод	0,10	-
446	411421,07	2162852,15	Аналитический метод	0,10	-
447	411423,71	2162851,80	Аналитический метод	0,10	-
448	411433,54	2162854,35	Аналитический метод	0,10	-
449	411494,15	2162848,65	Аналитический метод	0,10	-

**ГРАФИЧЕСКОЕ ОПИСАНИЕ**  
**местоположения границ населенных пунктов, территориальных зон,**  
**особо охраняемых природных территорий,**  
**зон с особыми условиями использования территории**

**Описание местоположения границ публичного сервитута в целях строительства и эксплуатации линейного объекта системы газоснабжения «Межпоселковый газопровод д. Лопухинка - д. Горки с отводом до д. Лопухинка (ул. Хвойная), д. Верхние Рудицы, д. Старые Мёдуши, д. Никольское, д. Извара и д. Савольщина Ломоносовского района Ленинградской области»**

(наименование объекта, местоположение границ которого описано (далее - объект))

**Раздел 2**

**Сведения о местоположении границ объекта**

<b>1</b>	<b>2</b>	<b>3</b>	<b>4</b>	<b>5</b>	<b>6</b>
450	411528,40	2162844,67	Аналитический метод	0,10	-
451	411556,39	2162839,71	Аналитический метод	0,10	-
452	411589,98	2162834,12	Аналитический метод	0,10	-
453	411624,09	2162829,60	Аналитический метод	0,10	-
454	411657,29	2162826,34	Аналитический метод	0,10	-
455	411676,11	2162825,47	Аналитический метод	0,10	-
456	411693,22	2162825,92	Аналитический метод	0,10	-
457	411718,60	2162830,21	Аналитический метод	0,10	-
458	411747,97	2162835,12	Аналитический метод	0,10	-
459	411805,40	2162864,16	Аналитический метод	0,10	-
460	412000,83	2162983,23	Аналитический метод	0,10	-
461	412087,92	2163042,86	Аналитический метод	0,10	-
462	412159,10	2163069,06	Аналитический метод	0,10	-
463	412202,89	2163106,35	Аналитический метод	0,10	-
464	412333,84	2163181,27	Аналитический метод	0,10	-
465	412472,16	2163252,97	Аналитический метод	0,10	-
466	412579,05	2163286,11	Аналитический метод	0,10	-
467	412762,00	2163350,68	Аналитический метод	0,10	-
468	412850,20	2163362,45	Аналитический метод	0,10	-
469	412935,39	2163346,65	Аналитический метод	0,10	-
470	413087,01	2163288,15	Аналитический метод	0,10	-
471	413170,94	2163276,17	Аналитический метод	0,10	-
472	413199,99	2163256,20	Аналитический метод	0,10	-
473	413202,96	2163255,37	Аналитический метод	0,10	-
474	413221,69	2163242,49	Аналитический метод	0,10	-
475	413378,73	2163209,56	Аналитический метод	0,10	-
476	413410,21	2163188,58	Аналитический метод	0,10	-
477	413414,92	2163194,84	Аналитический метод	0,10	-
478	413415,60	2163194,08	Аналитический метод	0,10	-
479	413431,94	2163215,78	Аналитический метод	0,10	-
480	413445,98	2163263,20	Аналитический метод	0,10	-
481	413452,13	2163321,90	Аналитический метод	0,10	-
482	413496,03	2163495,52	Аналитический метод	0,10	-
483	413539,79	2163485,39	Аналитический метод	0,10	-
484	413637,24	2163909,44	Аналитический метод	0,10	-
485	413672,84	2164064,33	Аналитический метод	0,10	-
486	413707,99	2164085,56	Аналитический метод	0,10	-
487	413725,75	2164055,98	Аналитический метод	0,10	-
488	413806,11	2164101,84	Аналитический метод	0,10	-
489	413842,44	2164224,94	Аналитический метод	0,10	-
490	413846,27	2164223,80	Аналитический метод	0,10	-
491	413809,49	2164099,16	Аналитический метод	0,10	-

**ГРАФИЧЕСКОЕ ОПИСАНИЕ**  
**местоположения границ населенных пунктов, территориальных зон,**  
**особо охраняемых природных территорий,**  
**зон с особыми условиями использования территории**

**Описание местоположения границ публичного сервитута в целях строительства и эксплуатации линейного объекта системы газоснабжения «Межпоселковый газопровод д. Лопухинка - д. Горки с отводом до д. Лопухинка (ул. Хвойная), д. Верхние Рудицы, д. Старые Мёдуши, д. Никольское, д. Извара и д. Савольщина Ломоносовского района Ленинградской области»**

(наименование объекта, местоположение границ которого описано (далее - объект))

**Раздел 2**

**Сведения о местоположении границ объекта**

<b>1</b>	<b>2</b>	<b>3</b>	<b>4</b>	<b>5</b>	<b>6</b>
492	413724,33	2164050,57	Аналитический метод	0,10	-
493	413706,62	2164080,08	Аналитический метод	0,10	-
494	413676,49	2164062,35	Аналитический метод	0,10	-
495	413641,13	2163908,55	Аналитический метод	0,10	-
496	413542,79	2163480,59	Аналитический метод	0,10	-
497	413498,95	2163490,74	Аналитический метод	0,10	-
498	413456,08	2163321,20	Аналитический метод	0,10	-
499	413449,92	2163262,42	Аналитический метод	0,10	-
500	413435,57	2163213,96	Аналитический метод	0,10	-
501	413418,35	2163191,02	Аналитический метод	0,10	-
502	413419,01	2163190,29	Аналитический метод	0,10	-
503	413413,58	2163183,08	Аналитический метод	0,10	-
504	413426,86	2163159,62	Аналитический метод	0,10	-
505	413422,47	2163140,36	Аналитический метод	0,10	-
506	413434,83	2163137,55	Аналитический метод	0,10	-
507	413434,60	2163136,57	Аналитический метод	0,10	-
508	413456,05	2163131,68	Аналитический метод	0,10	-
509	413456,28	2163132,66	Аналитический метод	0,10	-
510	413477,15	2163127,90	Аналитический метод	0,10	-
511	413496,81	2163110,15	Аналитический метод	0,10	-
512	413553,87	2163080,61	Аналитический метод	0,10	-
513	413585,95	2163071,75	Аналитический метод	0,10	-
514	413673,88	2163073,57	Аналитический метод	0,10	-
515	413784,88	2163062,99	Аналитический метод	0,10	-
516	413862,52	2162983,32	Аналитический метод	0,10	-
517	414040,46	2162878,55	Аналитический метод	0,10	-
518	414124,93	2162609,11	Аналитический метод	0,10	-
519	414129,40	2162413,73	Аналитический метод	0,10	-
520	414068,37	2162389,17	Аналитический метод	0,10	-
521	414144,83	2162178,63	Аналитический метод	0,10	-
522	414345,33	2162129,49	Аналитический метод	0,10	-
523	414346,45	2162133,89	Аналитический метод	0,10	-
524	414343,78	2162135,89	Аналитический метод	0,10	-
525	414341,91	2162138,67	Аналитический метод	0,10	-
526	414341,07	2162141,91	Аналитический метод	0,10	-
527	414341,34	2162145,24	Аналитический метод	0,10	-
528	414341,73	2162146,79	Аналитический метод	0,10	-
529	414342,40	2162148,64	Аналитический метод	0,10	-
530	414343,42	2162150,31	Аналитический метод	0,10	-
531	414344,74	2162151,76	Аналитический метод	0,10	-
532	414346,32	2162152,92	Аналитический метод	0,10	-
533	414348,09	2162153,75	Аналитический метод	0,10	-

## ГРАФИЧЕСКОЕ ОПИСАНИЕ

местоположения границ населенных пунктов, территориальных зон,  
особо охраняемых природных территорий,  
зон с особыми условиями использования территории

Описание местоположения границ публичного сервитута в целях строительства и эксплуатации линейного объекта системы газоснабжения «Межпоселковый газопровод д. Лопухинка - д. Горки с отводом до д. Лопухинка (ул. Хвойная), д. Верхние Рудицы, д. Старые Мёдуши, д. Никольское, д. Извара и д. Савольщина Ломоносовского района Ленинградской области»

(наименование объекта, местоположение границ которого описано (далее - объект))

### Раздел 2

#### Сведения о местоположении границ объекта

1	2	3	4	5	6
534	414350,00	2162154,22	Аналитический метод	0,10	-
535	414351,96	2162154,31	Аналитический метод	0,10	-
536	414353,89	2162154,02	Аналитический метод	0,10	-
537	414354,84	2162153,78	Аналитический метод	0,10	-
538	414356,69	2162153,11	Аналитический метод	0,10	-
539	414358,36	2162152,09	Аналитический метод	0,10	-
540	414359,81	2162150,77	Аналитический метод	0,10	-
541	414360,97	2162149,19	Аналитический метод	0,10	-
542	414361,80	2162147,42	Аналитический метод	0,10	-
543	414362,27	2162145,51	Аналитический метод	0,10	-
544	414362,36	2162143,56	Аналитический метод	0,10	-
545	414362,07	2162141,62	Аналитический метод	0,10	-
546	414361,67	2162140,07	Аналитический метод	0,10	-
547	414360,39	2162137,12	Аналитический метод	0,10	-
548	414358,24	2162134,74	Аналитический метод	0,10	-
549	414355,45	2162133,16	Аналитический метод	0,10	-
550	414352,30	2162132,54	Аналитический метод	0,10	-
551	414351,16	2162128,06	Аналитический метод	0,10	-
552	414368,04	2162123,93	Аналитический метод	0,10	-
553	414395,58	2161935,59	Аналитический метод	0,10	-
554	414397,84	2161935,80	Аналитический метод	0,10	-
11	414397,91	2161934,81	Аналитический метод	0,10	-
555	412876,51	2158909,86	Аналитический метод	0,10	-
556	412875,30	2158935,80	Аналитический метод	0,10	-
557	412850,32	2158934,74	Аналитический метод	0,10	-
558	412850,57	2158929,37	Аналитический метод	0,10	-
559	412794,60	2158928,97	Аналитический метод	0,10	-
560	412787,04	2159045,12	Аналитический метод	0,10	-
561	412793,38	2159100,91	Аналитический метод	0,10	-
562	412784,65	2160333,38	Аналитический метод	0,10	-
563	413422,64	2163132,12	Аналитический метод	0,10	-
564	413473,34	2163120,56	Аналитический метод	0,10	-
565	413492,22	2163103,52	Аналитический метод	0,10	-
566	413551,47	2163072,85	Аналитический метод	0,10	-
567	413584,94	2163063,73	Аналитический метод	0,10	-
568	413673,58	2163065,56	Аналитический метод	0,10	-
569	413781,14	2163055,35	Аналитический метод	0,10	-
570	413857,53	2162976,97	Аналитический метод	0,10	-
571	414033,75	2162873,22	Аналитический метод	0,10	-
572	414116,96	2162607,79	Аналитический метод	0,10	-
573	414121,28	2162419,09	Аналитический метод	0,10	-

**ГРАФИЧЕСКОЕ ОПИСАНИЕ**  
**местоположения границ населенных пунктов, территориальных зон,**  
**особо охраняемых природных территорий,**  
**зон с особыми условиями использования территории**

**Описание местоположения границ публичного сервитута в целях строительства и эксплуатации линейного объекта системы газоснабжения «Межпоселковый газопровод д. Лопухинка - д. Горки с отводом до д. Лопухинка (ул. Хвойная), д. Верхние Рудицы, д. Старые Мёдуши, д. Никольское, д. Извара и д. Савольщина Ломоносовского района Ленинградской области»**

(наименование объекта, местоположение границ которого описано (далее - объект))

**Раздел 2**

**Сведения о местоположении границ объекта**

<b>1</b>	<b>2</b>	<b>3</b>	<b>4</b>	<b>5</b>	<b>6</b>
574	414058,21	2162393,71	Аналитический метод	0,10	-
575	414138,77	2162171,88	Аналитический метод	0,10	-
576	414331,80	2162124,57	Аналитический метод	0,10	-
577	414329,42	2162114,86	Аналитический метод	0,10	-
578	414343,99	2162111,29	Аналитический метод	0,10	-
579	414346,37	2162121,00	Аналитический метод	0,10	-
580	414360,91	2162117,44	Аналитический метод	0,10	-
581	414388,76	2161926,93	Аналитический метод	0,10	-
582	414487,48	2161936,05	Аналитический метод	0,10	-
583	414560,99	2161968,03	Аналитический метод	0,10	-
584	414618,75	2162021,24	Аналитический метод	0,10	-
585	414635,62	2162059,59	Аналитический метод	0,10	-
586	414656,81	2162142,72	Аналитический метод	0,10	-
587	414671,86	2162239,02	Аналитический метод	0,10	-
588	414662,99	2162290,62	Аналитический метод	0,10	-
589	414586,48	2162382,31	Аналитический метод	0,10	-
590	414564,76	2162439,13	Аналитический метод	0,10	-
591	414560,80	2162463,53	Аналитический метод	0,10	-
592	414568,21	2162515,10	Аналитический метод	0,10	-
593	414570,46	2162523,56	Аналитический метод	0,10	-
594	414580,13	2162520,98	Аналитический метод	0,10	-
595	414583,98	2162535,44	Аналитический метод	0,10	-
596	414574,33	2162538,05	Аналитический метод	0,10	-
597	414577,55	2162550,13	Аналитический метод	0,10	-
598	414614,47	2162605,79	Аналитический метод	0,10	-
599	414657,59	2162715,05	Аналитический метод	0,10	-
600	414778,58	2162814,22	Аналитический метод	0,10	-
601	414817,50	2162859,81	Аналитический метод	0,10	-
602	414839,31	2162908,38	Аналитический метод	0,10	-
603	414845,06	2162905,72	Аналитический метод	0,10	-
604	414856,35	2162929,83	Аналитический метод	0,10	-
605	414845,37	2162936,93	Аналитический метод	0,10	-
606	414845,82	2162937,94	Аналитический метод	0,10	-
607	414843,31	2162939,53	Аналитический метод	0,10	-
608	414861,60	2162962,90	Аналитический метод	0,10	-
609	414861,50	2162962,78	Аналитический метод	0,10	-
610	414843,44	2162939,95	Аналитический метод	0,10	-
611	414840,44	2162933,22	Аналитический метод	0,10	-
612	414842,43	2162932,95	Аналитический метод	0,10	-
613	414844,32	2162932,28	Аналитический метод	0,10	-
614	414845,09	2162931,92	Аналитический метод	0,10	-
615	414846,78	2162930,92	Аналитический метод	0,10	-



**ГРАФИЧЕСКОЕ ОПИСАНИЕ**  
**местоположения границ населенных пунктов, территориальных зон,**  
**особо охраняемых природных территорий,**  
**зон с особыми условиями использования территории**

**Описание местоположения границ публичного сервитута в целях строительства и эксплуатации линейного объекта системы газоснабжения «Межпоселковый газопровод д. Лопухинка - д. Горки с отводом до д. Лопухинка (ул. Хвойная), д. Верхние Рудицы, д. Старые Мёдуши, д. Никольское, д. Извара и д. Савольщина Ломоносовского района Ленинградской области»**

(наименование объекта, местоположение границ которого описано (далее - объект))

**Раздел 2**

**Сведения о местоположении границ объекта**

<b>1</b>	<b>2</b>	<b>3</b>	<b>4</b>	<b>5</b>	<b>6</b>
616	414848,23	2162929,61	Аналитический метод	0,10	-
617	414849,41	2162928,04	Аналитический метод	0,10	-
618	414850,25	2162926,27	Аналитический метод	0,10	-
619	414850,74	2162924,37	Аналитический метод	0,10	-
620	414850,84	2162922,42	Аналитический метод	0,10	-
621	414850,56	2162920,48	Аналитический метод	0,10	-
622	414849,91	2162918,63	Аналитический метод	0,10	-
623	414849,23	2162917,18	Аналитический метод	0,10	-
624	414848,43	2162915,77	Аналитический метод	0,10	-
625	414847,41	2162914,51	Аналитический метод	0,10	-
626	414846,20	2162913,44	Аналитический метод	0,10	-
627	414844,83	2162912,57	Аналитический метод	0,10	-
628	414843,34	2162911,93	Аналитический метод	0,10	-
629	414841,77	2162911,55	Аналитический метод	0,10	-
630	414840,15	2162911,42	Аналитический метод	0,10	-
631	414838,54	2162911,55	Аналитический метод	0,10	-
632	414815,85	2162861,00	Аналитический метод	0,10	-
633	414777,18	2162815,65	Аналитический метод	0,10	-
634	414655,92	2162716,27	Аналитический метод	0,10	-
635	414612,68	2162606,71	Аналитический метод	0,10	-
636	414575,70	2162550,96	Аналитический метод	0,10	-
637	414566,24	2162515,50	Аналитический метод	0,10	-
638	414558,78	2162463,51	Аналитический метод	0,10	-
639	414562,82	2162438,61	Аналитический метод	0,10	-
640	414563,60	2162436,56	Аналитический метод	0,10	-
641	414584,73	2162381,28	Аналитический метод	0,10	-
642	414661,11	2162289,75	Аналитический метод	0,10	-
643	414665,98	2162261,43	Аналитический метод	0,10	-
644	414664,24	2162265,63	Аналитический метод	0,10	-
645	414668,82	2162239,00	Аналитический метод	0,10	-
646	414653,86	2162143,27	Аналитический метод	0,10	-
647	414632,78	2162060,57	Аналитический метод	0,10	-
648	414633,73	2162060,25	Аналитический метод	0,10	-
649	414617,08	2162022,42	Аналитический метод	0,10	-
650	414559,88	2161969,73	Аналитический метод	0,10	-
651	414486,98	2161938,01	Аналитический метод	0,10	-
652	414429,15	2161932,67	Аналитический метод	0,10	-
653	414429,09	2161933,67	Аналитический метод	0,10	-
654	414398,20	2161930,82	Аналитический метод	0,10	-
655	414398,27	2161929,82	Аналитический метод	0,10	-
656	414390,46	2161929,10	Аналитический метод	0,10	-
657	414362,69	2162119,06	Аналитический метод	0,10	-

**ГРАФИЧЕСКОЕ ОПИСАНИЕ**  
**местоположения границ населенных пунктов, территориальных зон,**  
**особо охраняемых природных территорий,**  
**зон с особыми условиями использования территории**

**Описание местоположения границ публичного сервитута в целях строительства и эксплуатации линейного объекта системы газоснабжения «Межпоселковый газопровод д. Лопухинка - д. Горки с отводом до д. Лопухинка (ул. Хвойная), д. Верхние Рудицы, д. Старые Мёдуши, д. Никольское, д. Извара и д. Савольщина Ломоносовского района Ленинградской области»**

(наименование объекта, местоположение границ которого описано (далее - объект))

**Раздел 2**

**Сведения о местоположении границ объекта**

<b>1</b>	<b>2</b>	<b>3</b>	<b>4</b>	<b>5</b>	<b>6</b>
658	414140,28	2162173,57	Аналитический метод	0,10	-
659	414060,75	2162392,57	Аналитический метод	0,10	-
660	414123,31	2162417,75	Аналитический метод	0,10	-
661	414118,95	2162608,12	Аналитический метод	0,10	-
662	414035,42	2162874,55	Аналитический метод	0,10	-
663	413858,78	2162978,56	Аналитический метод	0,10	-
664	413782,12	2163057,22	Аналитический метод	0,10	-
665	413673,65	2163067,57	Аналитический метод	0,10	-
666	413585,19	2163065,74	Аналитический метод	0,10	-
667	413551,67	2163075,00	Аналитический метод	0,10	-
668	413493,37	2163105,18	Аналитический метод	0,10	-
669	413474,29	2163122,40	Аналитический метод	0,10	-
670	413454,90	2163126,82	Аналитический метод	0,10	-
671	413455,13	2163127,79	Аналитический метод	0,10	-
672	413433,67	2163132,68	Аналитический метод	0,10	-
673	413433,44	2163131,71	Аналитический метод	0,10	-
674	413421,14	2163134,51	Аналитический метод	0,10	-
675	412782,65	2160333,60	Аналитический метод	0,10	-
676	412791,38	2159100,92	Аналитический метод	0,10	-
677	412785,03	2159045,12	Аналитический метод	0,10	-
678	412792,45	2158926,95	Аналитический метод	0,10	-
679	412815,72	2158927,12	Аналитический метод	0,10	-
680	412815,74	2158926,10	Аналитический метод	0,10	-
681	412853,19	2158926,38	Аналитический метод	0,10	-
682	412853,38	2158926,96	Аналитический метод	0,10	-
683	412853,73	2158927,88	Аналитический метод	0,10	-
684	412854,58	2158929,64	Аналитический метод	0,10	-
685	412855,77	2158931,20	Аналитический метод	0,10	-
686	412857,24	2158932,50	Аналитический метод	0,10	-
687	412858,93	2158933,48	Аналитический метод	0,10	-
688	412860,79	2158934,12	Аналитический метод	0,10	-
689	412862,73	2158934,39	Аналитический метод	0,10	-
690	412864,68	2158934,27	Аналитический метод	0,10	-
691	412866,58	2158933,77	Аналитический метод	0,10	-
692	412868,08	2158933,21	Аналитический метод	0,10	-
693	412869,84	2158932,35	Аналитический метод	0,10	-
694	412871,40	2158931,17	Аналитический метод	0,10	-
695	412872,70	2158929,70	Аналитический метод	0,10	-
696	412873,69	2158928,01	Аналитический метод	0,10	-
697	412874,33	2158926,15	Аналитический метод	0,10	-
698	412874,59	2158924,21	Аналитический метод	0,10	-
699	412874,47	2158922,25	Аналитический метод	0,10	-

**ГРАФИЧЕСКОЕ ОПИСАНИЕ**  
**местоположения границ населенных пунктов, территориальных зон,**  
**особо охраняемых природных территорий,**  
**зон с особыми условиями использования территории**

**Описание местоположения границ публичного сервитута в целях строительства и эксплуатации линейного объекта системы газоснабжения «Межпоселковый газопровод д. Лопухинка - д. Горки с отводом до д. Лопухинка (ул. Хвойная), д. Верхние Рудицы, д. Старые Мёдуши, д. Никольское, д. Извара и д. Савольщина Ломоносовского района Ленинградской области»**

(наименование объекта, местоположение границ которого описано (далее - объект))

**Раздел 2**

**Сведения о местоположении границ объекта**

<b>1</b>	<b>2</b>	<b>3</b>	<b>4</b>	<b>5</b>	<b>6</b>
700	412873,98	2158920,36	Аналитический метод	0,10	-
701	412873,63	2158919,44	Аналитический метод	0,10	-
702	412872,78	2158917,68	Аналитический метод	0,10	-
703	412871,59	2158916,12	Аналитический метод	0,10	-
704	412870,12	2158914,82	Аналитический метод	0,10	-
705	412868,43	2158913,83	Аналитический метод	0,10	-
706	412866,57	2158913,19	Аналитический метод	0,10	-
707	412864,63	2158912,93	Аналитический метод	0,10	-
708	412862,68	2158913,05	Аналитический метод	0,10	-
709	412860,78	2158913,54	Аналитический метод	0,10	-
710	412859,28	2158914,10	Аналитический метод	0,10	-
711	412856,85	2158915,41	Аналитический метод	0,10	-
712	412854,88	2158917,32	Аналитический метод	0,10	-
713	412853,50	2158919,71	Аналитический метод	0,10	-
714	412852,82	2158922,38	Аналитический метод	0,10	-
715	412815,78	2158922,12	Аналитический метод	0,10	-
716	412815,79	2158921,12	Аналитический метод	0,10	-
717	412786,82	2158920,91	Аналитический метод	0,10	-
718	412779,01	2159045,28	Аналитический метод	0,10	-
719	412785,38	2159101,24	Аналитический метод	0,10	-
720	412779,11	2159986,11	Аналитический метод	0,10	-
721	412744,73	2159985,86	Аналитический метод	0,10	-
722	412731,63	2159980,64	Аналитический метод	0,10	-
723	412731,26	2159981,57	Аналитический метод	0,10	-
724	412712,75	2159974,20	Аналитический метод	0,10	-
725	412531,43	2159810,58	Аналитический метод	0,10	-
726	412267,08	2159604,18	Аналитический метод	0,10	-
727	412196,68	2159560,37	Аналитический метод	0,10	-
728	412138,39	2159543,36	Аналитический метод	0,10	-
729	412034,41	2159523,65	Аналитический метод	0,10	-
730	411981,76	2159511,63	Аналитический метод	0,10	-
731	411934,12	2159496,83	Аналитический метод	0,10	-
732	411759,88	2159371,12	Аналитический метод	0,10	-
733	411657,26	2159305,50	Аналитический метод	0,10	-
734	411544,95	2159226,46	Аналитический метод	0,10	-
735	411436,54	2159143,18	Аналитический метод	0,10	-
736	411103,93	2158854,94	Аналитический метод	0,10	-
737	411005,46	2158773,72	Аналитический метод	0,10	-
738	410985,34	2158796,23	Аналитический метод	0,10	-
739	410915,18	2158735,72	Аналитический метод	0,10	-
740	410882,50	2158705,10	Аналитический метод	0,10	-
741	410911,36	2158672,64	Аналитический метод	0,10	-

**ГРАФИЧЕСКОЕ ОПИСАНИЕ**  
**местоположения границ населенных пунктов, территориальных зон,**  
**особо охраняемых природных территорий,**  
**зон с особыми условиями использования территории**

**Описание местоположения границ публичного сервитута в целях строительства и эксплуатации линейного объекта системы газоснабжения «Межпоселковый газопровод д. Лопухинка - д. Горки с отводом до д. Лопухинка (ул. Хвойная), д. Верхние Рудицы, д. Старые Мёдуши, д. Никольское, д. Извара и д. Савольщина Ломоносовского района Ленинградской области»**

(наименование объекта, местоположение границ которого описано (далее - объект))

**Раздел 2**

**Сведения о местоположении границ объекта**

<b>1</b>	<b>2</b>	<b>3</b>	<b>4</b>	<b>5</b>	<b>6</b>
742	410914,64	2158674,11	Аналитический метод	0,10	-
743	410918,23	2158674,32	Аналитический метод	0,10	-
744	410921,66	2158673,26	Аналитический метод	0,10	-
745	410924,50	2158671,04	Аналитический метод	0,10	-
746	410925,56	2158669,85	Аналитический метод	0,10	-
747	410927,53	2158666,48	Аналитический метод	0,10	-
748	410928,07	2158662,62	Аналитический метод	0,10	-
749	410927,08	2158658,84	Аналитический метод	0,10	-
750	410924,73	2158655,73	Аналитический метод	0,10	-
751	410924,00	2158655,08	Аналитический метод	0,10	-
752	410922,41	2158653,93	Аналитический метод	0,10	-
753	410920,63	2158653,10	Аналитический метод	0,10	-
754	410918,73	2158652,65	Аналитический метод	0,10	-
755	410916,77	2158652,57	Аналитический метод	0,10	-
756	410914,83	2158652,87	Аналитический метод	0,10	-
757	410912,99	2158653,55	Аналитический метод	0,10	-
758	410911,32	2158654,58	Аналитический метод	0,10	-
759	410909,88	2158655,91	Аналитический метод	0,10	-
760	410908,82	2158657,10	Аналитический метод	0,10	-
761	410907,00	2158660,05	Аналитический метод	0,10	-
762	410906,29	2158663,44	Аналитический метод	0,10	-
763	410906,79	2158666,87	Аналитический метод	0,10	-
764	410908,42	2158669,92	Аналитический метод	0,10	-
765	410879,58	2158702,36	Аналитический метод	0,10	-
766	410757,23	2158587,69	Аналитический метод	0,10	-
767	410706,65	2158565,37	Аналитический метод	0,10	-
768	410612,66	2158517,75	Аналитический метод	0,10	-
769	410615,18	2158507,85	Аналитический метод	0,10	-
770	410615,69	2158505,85	Аналитический метод	0,10	-
771	410615,32	2158505,57	Аналитический метод	0,10	-
772	410616,13	2158503,80	Аналитический метод	0,10	-
773	410616,59	2158501,91	Аналитический метод	0,10	-
774	410616,67	2158499,97	Аналитический метод	0,10	-
775	410616,37	2158498,05	Аналитический метод	0,10	-
776	410615,71	2158496,22	Аналитический метод	0,10	-
777	410614,70	2158494,56	Аналитический метод	0,10	-
778	410613,40	2158493,12	Аналитический метод	0,10	-
779	410611,84	2158491,96	Аналитический метод	0,10	-
780	410610,47	2158491,14	Аналитический метод	0,10	-
781	410608,70	2158490,30	Аналитический метод	0,10	-
782	410606,80	2158489,82	Аналитический метод	0,10	-
783	410604,84	2158489,72	Аналитический метод	0,10	-

**ГРАФИЧЕСКОЕ ОПИСАНИЕ**  
**местоположения границ населенных пунктов, территориальных зон,**  
**особо охраняемых природных территорий,**  
**зон с особыми условиями использования территории**

**Описание местоположения границ публичного сервитута в целях строительства и эксплуатации линейного объекта системы газоснабжения «Межпоселковый газопровод д. Лопухинка - д. Горки с отводом до д. Лопухинка (ул. Хвойная), д. Верхние Рудицы, д. Старые Мёдуши, д. Никольское, д. Извара и д. Савольщина Ломоносовского района Ленинградской области»**

(наименование объекта, местоположение границ которого описано (далее - объект))

**Раздел 2**

**Сведения о местоположении границ объекта**

<b>1</b>	<b>2</b>	<b>3</b>	<b>4</b>	<b>5</b>	<b>6</b>
784	410602,91	2158490,00	Аналитический метод	0,10	-
785	410601,06	2158490,65	Аналитический метод	0,10	-
786	410599,37	2158491,64	Аналитический метод	0,10	-
787	410597,90	2158492,95	Аналитический метод	0,10	-
788	410596,74	2158494,55	Аналитический метод	0,10	-
789	410596,24	2158495,39	Аналитический метод	0,10	-
790	410595,40	2158497,16	Аналитический метод	0,10	-
791	410594,92	2158499,06	Аналитический метод	0,10	-
792	410594,82	2158501,02	Аналитический метод	0,10	-
793	410595,10	2158502,96	Аналитический метод	0,10	-
794	410595,76	2158504,81	Аналитический метод	0,10	-
795	410596,76	2158506,49	Аналитический метод	0,10	-
796	410598,08	2158507,94	Аналитический метод	0,10	-
797	410599,65	2158509,11	Аналитический метод	0,10	-
798	410601,02	2158509,94	Аналитический метод	0,10	-
799	410603,25	2158510,93	Аналитический метод	0,10	-
800	410605,64	2158511,36	Аналитический метод	0,10	-
801	410608,07	2158511,19	Аналитический метод	0,10	-
802	410610,39	2158510,44	Аналитический метод	0,10	-
803	410607,99	2158519,87	Аналитический метод	0,10	-
804	410704,93	2158568,98	Аналитический метод	0,10	-
805	410754,99	2158591,07	Аналитический метод	0,10	-
806	410912,50	2158738,70	Аналитический метод	0,10	-
807	410985,70	2158801,82	Аналитический метод	0,10	-
808	411005,88	2158779,25	Аналитический метод	0,10	-
809	411101,35	2158858,00	Аналитический метод	0,10	-
810	411434,01	2159146,28	Аналитический метод	0,10	-
811	411542,58	2159229,69	Аналитический метод	0,10	-
812	411655,03	2159308,83	Аналитический метод	0,10	-
813	411757,63	2159374,43	Аналитический метод	0,10	-
814	411932,31	2159500,45	Аналитический метод	0,10	-
815	411980,72	2159515,50	Аналитический метод	0,10	-
816	412033,59	2159527,57	Аналитический метод	0,10	-
817	412137,46	2159547,25	Аналитический метод	0,10	-
818	412195,04	2159564,06	Аналитический метод	0,10	-
819	412264,79	2159607,46	Аналитический метод	0,10	-
820	412528,86	2159813,65	Аналитический метод	0,10	-
821	412710,61	2159977,65	Аналитический метод	0,10	-
822	412743,87	2159990,94	Аналитический метод	0,10	-
823	412752,32	2159990,94	Аналитический метод	0,10	-
824	412756,25	2159991,95	Аналитический метод	0,10	-
825	412779,07	2159992,11	Аналитический метод	0,10	-

**ГРАФИЧЕСКОЕ ОПИСАНИЕ**  
**местоположения границ населенных пунктов, территориальных зон,**  
**особо охраняемых природных территорий,**  
**зон с особыми условиями использования территории**

**Описание местоположения границ публичного сервитута в целях строительства и эксплуатации линейного объекта системы газоснабжения «Межпоселковый газопровод д. Лопухинка - д. Горки с отводом до д. Лопухинка (ул. Хвойная), д. Верхние Рудицы, д. Старые Мёдуши, д. Никольское, д. Извара и д. Савольщина Ломоносовского района Ленинградской области»**

(наименование объекта, местоположение границ которого описано (далее - объект))

**Раздел 2**

**Сведения о местоположении границ объекта**

<b>1</b>	<b>2</b>	<b>3</b>	<b>4</b>	<b>5</b>	<b>6</b>
826	412776,64	2160334,25	Аналитический метод	0,10	-
827	413420,50	2163158,69	Аналитический метод	0,10	-
828	413406,42	2163183,55	Аналитический метод	0,10	-
829	413406,60	2163183,78	Аналитический метод	0,10	-
830	413376,37	2163203,92	Аналитический метод	0,10	-
831	413219,29	2163236,86	Аналитический метод	0,10	-
832	413186,75	2163259,23	Аналитический метод	0,10	-
833	413187,12	2163260,19	Аналитический метод	0,10	-
834	413169,44	2163272,34	Аналитический метод	0,10	-
835	413086,00	2163284,25	Аналитический метод	0,10	-
836	412934,30	2163342,78	Аналитический метод	0,10	-
837	412850,10	2163358,40	Аналитический метод	0,10	-
838	412762,94	2163346,77	Аналитический метод	0,10	-
839	412580,31	2163282,32	Аналитический метод	0,10	-
840	412473,68	2163249,25	Аналитический метод	0,10	-
841	412335,76	2163177,75	Аналитический метод	0,10	-
842	412205,20	2163103,06	Аналитический метод	0,10	-
843	412161,15	2163065,55	Аналитический метод	0,10	-
844	412089,76	2163039,28	Аналитический метод	0,10	-
845	412003,08	2162979,92	Аналитический метод	0,10	-
846	411807,34	2162860,67	Аналитический метод	0,10	-
847	411749,23	2162831,28	Аналитический метод	0,10	-
848	411719,26	2162826,27	Аналитический метод	0,10	-
849	411693,71	2162821,94	Аналитический метод	0,10	-
850	411676,07	2162821,47	Аналитический метод	0,10	-
851	411657,01	2162822,35	Аналитический метод	0,10	-
852	411623,63	2162825,63	Аналитический метод	0,10	-
853	411589,38	2162830,17	Аналитический метод	0,10	-
854	411555,72	2162835,77	Аналитический метод	0,10	-
855	411527,82	2162840,71	Аналитический метод	0,10	-
856	411493,73	2162844,67	Аналитический метод	0,10	-
857	411436,94	2162850,07	Аналитический метод	0,10	-
858	411387,75	2162837,29	Аналитический метод	0,10	-
859	411366,34	2162839,47	Аналитический метод	0,10	-
860	411368,03	2162856,95	Аналитический метод	0,10	-
861	411369,03	2162856,93	Аналитический метод	0,10	-
862	411371,49	2162882,56	Аналитический метод	0,10	-
863	411370,50	2162882,66	Аналитический метод	0,10	-
864	411370,78	2162885,57	Аналитический метод	0,10	-
865	411254,96	2162983,79	Аналитический метод	0,10	-
866	411255,23	2162984,87	Аналитический метод	0,10	-
867	411200,82	2163031,00	Аналитический метод	0,10	-

**ГРАФИЧЕСКОЕ ОПИСАНИЕ**  
**местоположения границ населенных пунктов, территориальных зон,**  
**особо охраняемых природных территорий,**  
**зон с особыми условиями использования территории**

**Описание местоположения границ публичного сервитута в целях строительства и эксплуатации линейного объекта системы газоснабжения «Межпоселковый газопровод д. Лопухинка - д. Горки с отводом до д. Лопухинка (ул. Хвойная), д. Верхние Рудицы, д. Старые Мёдуши, д. Никольское, д. Извара и д. Савольщина Ломоносовского района Ленинградской области»**

(наименование объекта, местоположение границ которого описано (далее - объект))

**Раздел 2**

**Сведения о местоположении границ объекта**

<b>1</b>	<b>2</b>	<b>3</b>	<b>4</b>	<b>5</b>	<b>6</b>
868	410809,90	2162957,99	Аналитический метод	0,10	-
869	410816,13	2162910,69	Аналитический метод	0,10	-
870	410817,89	2162910,55	Аналитический метод	0,10	-
871	410819,59	2162910,10	Аналитический метод	0,10	-
872	410821,19	2162909,36	Аналитический метод	0,10	-
873	410822,63	2162908,35	Аналитический метод	0,10	-
874	410823,88	2162907,11	Аналитический метод	0,10	-
875	410824,89	2162905,66	Аналитический метод	0,10	-
876	410825,62	2162904,06	Аналитический метод	0,10	-
877	410826,06	2162902,38	Аналитический метод	0,10	-
878	410824,40	2162912,22	Аналитический метод	0,10	-
879	410819,08	2162911,32	Аналитический метод	0,10	-
880	410813,32	2162955,57	Аналитический метод	0,10	-
881	411199,90	2163027,78	Аналитический метод	0,10	-
882	411283,10	2162957,26	Аналитический метод	0,10	-
883	411276,64	2162949,63	Аналитический метод	0,10	-
884	411288,08	2162939,94	Аналитический метод	0,10	-
885	411294,55	2162947,56	Аналитический метод	0,10	-
886	411368,69	2162884,72	Аналитический метод	0,10	-
887	411364,16	2162837,68	Аналитический метод	0,10	-
888	411387,92	2162835,26	Аналитический метод	0,10	-
889	411434,19	2162847,29	Аналитический метод	0,10	-
890	411493,41	2162841,68	Аналитический метод	0,10	-
891	411527,38	2162837,74	Аналитический метод	0,10	-
892	411540,43	2162835,42	Аналитический метод	0,10	-
893	411538,70	2162825,57	Аналитический метод	0,10	-
894	411553,47	2162822,97	Аналитический метод	0,10	-
895	411555,21	2162832,81	Аналитический метод	0,10	-
896	411588,94	2162827,20	Аналитический метод	0,10	-
897	411623,28	2162822,64	Аналитический метод	0,10	-
898	411656,79	2162819,35	Аналитический метод	0,10	-
899	411676,04	2162818,46	Аналитический метод	0,10	-
900	411694,00	2162818,94	Аналитический метод	0,10	-
901	411719,76	2162823,31	Аналитический метод	0,10	-
902	411750,17	2162828,39	Аналитический метод	0,10	-
903	411808,84	2162858,06	Аналитический метод	0,10	-
904	412004,73	2162977,41	Аналитический метод	0,10	-
905	412091,06	2163036,56	Аналитический метод	0,10	-
906	412162,68	2163062,92	Аналитический метод	0,10	-
907	412206,76	2163100,49	Аналитический метод	0,10	-
908	412337,19	2163175,12	Аналитический метод	0,10	-
909	412474,83	2163246,47	Аналитический метод	0,10	-

**ГРАФИЧЕСКОЕ ОПИСАНИЕ**  
**местоположения границ населенных пунктов, территориальных зон,**  
**особо охраняемых природных территорий,**  
**зон с особыми условиями использования территории**

**Описание местоположения границ публичного сервитута в целях строительства и эксплуатации линейного объекта системы газоснабжения «Межпоселковый газопровод д. Лопухинка - д. Горки с отводом до д. Лопухинка (ул. Хвойная), д. Верхние Рудицы, д. Старые Мёдуши, д. Никольское, д. Извара и д. Савольщина Ломоносовского района Ленинградской области»**

(наименование объекта, местоположение границ которого описано (далее - объект))

**Раздел 2**

**Сведения о местоположении границ объекта**

<b>1</b>	<b>2</b>	<b>3</b>	<b>4</b>	<b>5</b>	<b>6</b>
910	412581,25	2163279,47	Аналитический метод	0,10	-
911	412763,65	2163343,84	Аналитический метод	0,10	-
912	412850,02	2163355,36	Аналитический метод	0,10	-
913	412933,48	2163339,88	Аналитический метод	0,10	-
914	413084,97	2163281,44	Аналитический метод	0,10	-
915	413168,32	2163269,47	Аналитический метод	0,10	-
916	413218,48	2163234,99	Аналитический метод	0,10	-
917	413375,59	2163202,04	Аналитический метод	0,10	-
918	413404,56	2163182,77	Аналитический метод	0,10	-
919	413418,37	2163158,38	Аналитический метод	0,10	-
920	413409,95	2163121,43	Аналитический метод	0,10	-
921	413400,20	2163123,65	Аналитический метод	0,10	-
922	413396,87	2163109,03	Аналитический метод	0,10	-
923	413406,62	2163106,80	Аналитический метод	0,10	-
924	413288,56	2162588,93	Аналитический метод	0,10	-
925	413281,58	2162590,46	Аналитический метод	0,10	-
926	413278,30	2162575,90	Аналитический метод	0,10	-
927	413285,33	2162574,29	Аналитический метод	0,10	-
928	413167,06	2162055,81	Аналитический метод	0,10	-
929	413161,00	2162057,19	Аналитический метод	0,10	-
930	413157,72	2162042,56	Аналитический метод	0,10	-
931	413163,73	2162041,18	Аналитический метод	0,10	-
932	412811,95	2160498,14	Аналитический метод	0,10	-
933	412802,20	2160500,37	Аналитический метод	0,10	-
934	412798,87	2160485,74	Аналитический метод	0,10	-
935	412808,62	2160483,52	Аналитический метод	0,10	-
936	412774,64	2160334,47	Аналитический метод	0,10	-
937	412777,05	2159994,09	Аналитический метод	0,10	-
938	412743,16	2159993,85	Аналитический метод	0,10	-
939	412709,00	2159980,23	Аналитический метод	0,10	-
940	412526,93	2159815,95	Аналитический метод	0,10	-
941	412263,11	2159609,95	Аналитический метод	0,10	-
942	412193,80	2159566,82	Аналитический метод	0,10	-
943	412136,69	2159550,16	Аналитический метод	0,10	-
944	412032,98	2159530,50	Аналитический метод	0,10	-
945	411979,94	2159518,40	Аналитический метод	0,10	-
946	411930,95	2159503,17	Аналитический метод	0,10	-
947	411755,95	2159376,92	Аналитический метод	0,10	-
948	411653,36	2159311,32	Аналитический метод	0,10	-
949	411540,80	2159232,10	Аналитический метод	0,10	-
950	411432,12	2159148,61	Аналитический метод	0,10	-
951	411099,40	2158860,28	Аналитический метод	0,10	-



**ГРАФИЧЕСКОЕ ОПИСАНИЕ**  
**местоположения границ населенных пунктов, территориальных зон,**  
**особо охраняемых природных территорий,**  
**зон с особыми условиями использования территории**

**Описание местоположения границ публичного сервитута в целях строительства и эксплуатации линейного объекта системы газоснабжения «Межпоселковый газопровод д. Лопухинка - д. Горки с отводом до д. Лопухинка (ул. Хвойная), д. Верхние Рудицы, д. Старые Мёдуши, д. Никольское, д. Извара и д. Савольщина Ломоносовского района Ленинградской области»**

(наименование объекта, местоположение границ которого описано (далее - объект))

**Раздел 2**

**Сведения о местоположении границ объекта**

<b>1</b>	<b>2</b>	<b>3</b>	<b>4</b>	<b>5</b>	<b>6</b>
952	411006,14	2158783,47	Аналитический метод	0,10	-
953	410985,97	2158806,02	Аналитический метод	0,10	-
954	410910,49	2158740,93	Аналитический метод	0,10	-
955	410753,31	2158593,61	Аналитический метод	0,10	-
956	410703,65	2158571,69	Аналитический метод	0,10	-
957	410604,49	2158521,46	Аналитический метод	0,10	-
958	410606,20	2158514,72	Аналитический метод	0,10	-
959	410589,63	2158501,63	Аналитический метод	0,10	-
960	410605,83	2158481,30	Аналитический метод	0,10	-
961	410625,46	2158496,80	Аналитический метод	0,10	-
962	410619,04	2158504,84	Аналитический метод	0,10	-
963	410616,16	2158516,16	Аналитический метод	0,10	-
964	410707,93	2158562,65	Аналитический метод	0,10	-
965	410758,91	2158585,15	Аналитический метод	0,10	-
966	410879,38	2158698,06	Аналитический метод	0,10	-
967	410902,45	2158672,12	Аналитический метод	0,10	-
968	410902,16	2158672,02	Аналитический метод	0,10	-
969	410909,65	2158649,00	Аналитический метод	0,10	-
970	410912,46	2158649,39	Аналитический метод	0,10	-
971	410912,75	2158649,33	Аналитический метод	0,10	-
972	410934,17	2158657,43	Аналитический метод	0,10	-
973	410943,65	2158669,83	Аналитический метод	0,10	-
974	410931,06	2158681,56	Аналитический метод	0,10	-
975	410912,80	2158675,53	Аналитический метод	0,10	-
976	410886,68	2158704,91	Аналитический метод	0,10	-
977	410917,18	2158733,49	Аналитический метод	0,10	-
978	410985,07	2158792,03	Аналитический метод	0,10	-
979	411005,21	2158769,50	Аналитический метод	0,10	-
980	411105,88	2158852,66	Аналитический метод	0,10	-
981	411438,43	2159140,85	Аналитический метод	0,10	-
982	411546,73	2159224,05	Аналитический метод	0,10	-
983	411658,93	2159303,01	Аналитический метод	0,10	-
984	411761,57	2159368,64	Аналитический метод	0,10	-
985	411935,48	2159494,11	Аналитический метод	0,10	-
986	411982,54	2159508,73	Аналитический метод	0,10	-
987	412035,03	2159520,71	Аналитический метод	0,10	-
988	412139,16	2159540,45	Аналитический метод	0,10	-
989	412197,92	2159557,61	Аналитический метод	0,10	-
990	412268,76	2159601,68	Аналитический метод	0,10	-
991	412533,36	2159808,29	Аналитический метод	0,10	-
992	412714,36	2159971,61	Аналитический метод	0,10	-
993	412745,12	2159983,87	Аналитический метод	0,10	-

## ГРАФИЧЕСКОЕ ОПИСАНИЕ

местоположения границ населенных пунктов, территориальных зон,  
особо охраняемых природных территорий,  
зон с особыми условиями использования территории

Описание местоположения границ публичного сервитута в целях строительства и эксплуатации линейного объекта системы газоснабжения «Межпоселковый газопровод д. Лопухинка - д. Горки с отводом до д. Лопухинка (ул. Хвойная), д. Верхние Рудицы, д. Старые Мёдуши, д. Никольское, д. Извара и д. Савольщина Ломоносовского района Ленинградской области»

(наименование объекта, местоположение границ которого описано (далее - объект))

### Раздел 2

#### Сведения о местоположении границ объекта

1	2	3	4	5	6
994	412777,12	2159984,09	Аналитический метод	0,10	-
995	412777,39	2159952,46	Аналитический метод	0,10	-
996	412768,74	2159952,38	Аналитический метод	0,10	-
997	412768,73	2159937,42	Аналитический метод	0,10	-
998	412777,51	2159937,46	Аналитический метод	0,10	-
999	412782,18	2159277,30	Аналитический метод	0,10	-
1000	412772,18	2159277,23	Аналитический метод	0,10	-
1001	412772,29	2159262,23	Аналитический метод	0,10	-
1002	412782,29	2159262,30	Аналитический метод	0,10	-
1003	412783,38	2159101,26	Аналитический метод	0,10	-
1004	412777,00	2159045,33	Аналитический метод	0,10	-
1005	412784,67	2158918,90	Аналитический метод	0,10	-
1006	412851,04	2158919,37	Аналитический метод	0,10	-
1007	412851,54	2158908,76	Аналитический метод	0,10	-
1008	412847,75	2158892,02	Аналитический метод	0,10	-
1009	412855,24	2158889,12	Аналитический метод	0,10	-
1010	412867,52	2158909,44	Аналитический метод	0,10	-
555	412876,51	2158909,86	Аналитический метод	0,10	-

#### 3. Сведения о характерных точках части (частей) границы объекта

Обозначение характерных точек части границы	Координаты, м		Метод определения координат характерной точки	Средняя квадратическая погрешность положения характерной точки ( $M_t$ ), м	Описание обозначения точки на местности (при наличии)
	X	Y			
1	2	3	4	5	6
Часть № —					
—	—	—	—	—	—



# ГРАФИЧЕСКОЕ ОПИСАНИЕ

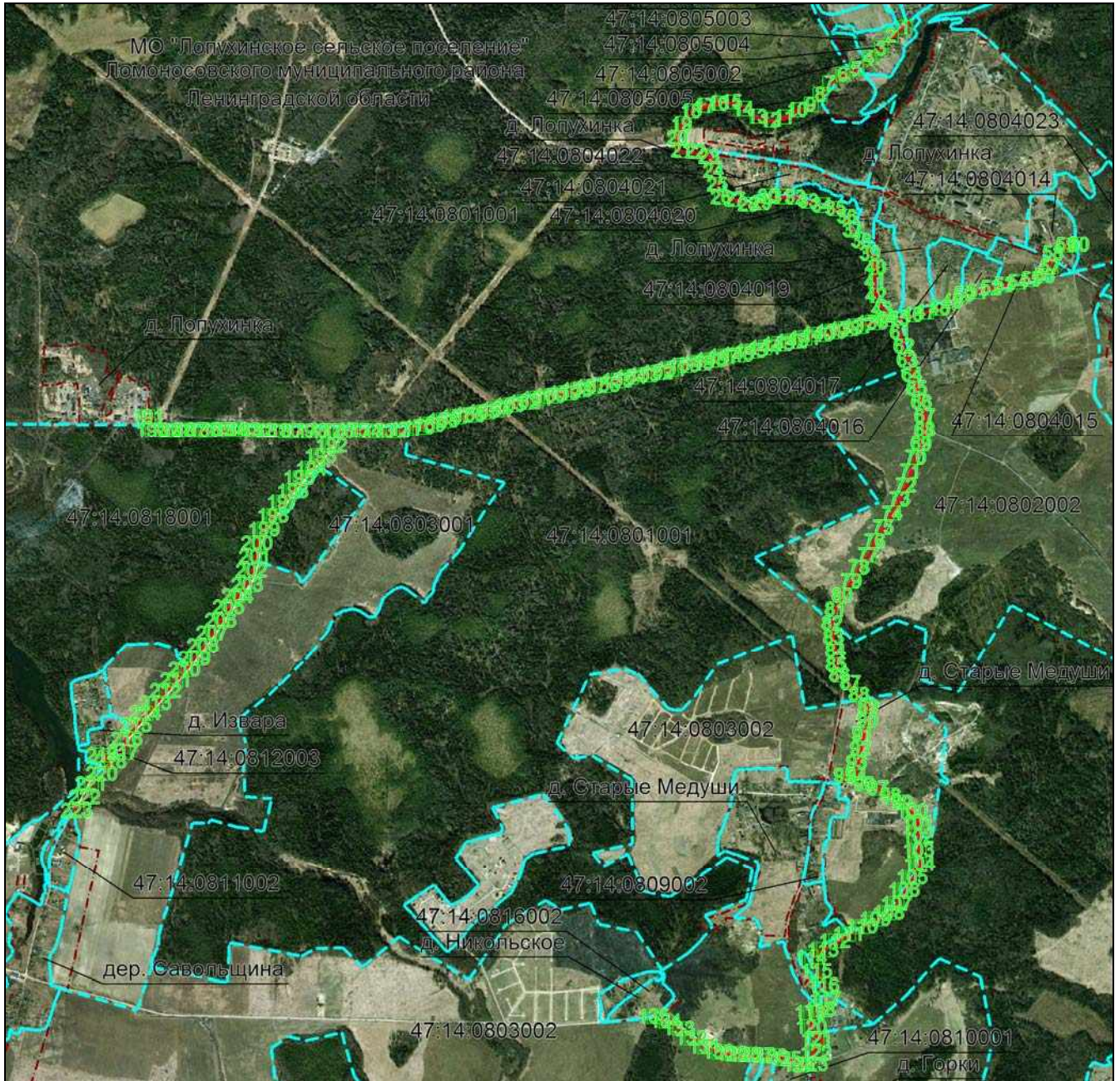
местоположения границ населенных пунктов, территориальных зон,  
особо охраняемых природных территорий,  
зон с особыми условиями использования территории

Описание местоположения границ публичного сервитута в целях строительства и  
эксплуатации линейного объекта системы газоснабжения «Межпоселковый газопровод  
д. Лопухинка - д. Горки с отводом до д. Лопухинка (ул. Хвойная), д. Верхние Рудицы,  
д. Старые Мёдуши, д. Никольское, д. Извара и д. Савольщина Ломоносовского района  
Ленинградской области»

(наименование объекта, местоположение границ которого описано (далее - объект)

## План границ объекта

### Основной лист



Масштаб 1: 36000

Используемые условные знаки и обозначения:



– область выносного листа,

23

– номер выносного листа.

Остальные используемые условные знаки и обозначения приведены на отдельной странице в конце раздела.

Дата 7 мая 2024 г.

## ГРАФИЧЕСКОЕ ОПИСАНИЕ

местоположения границ населенных пунктов, территориальных зон,  
особо охраняемых природных территорий,  
зон с особыми условиями использования территории

Описание местоположения границ публичного сервитута в целях строительства и эксплуатации линейного объекта системы газоснабжения «Межпоселковый газопровод д. Лопухинка - д. Горки с отводом до д. Лопухинка (ул. Хвойная), д. Верхние Рудицы, д. Старые Мёдуши, д. Никольское, д. Извара и д. Савольщина Ломоносовского района Ленинградской области»

(наименование объекта, местоположение границ которого описано (далее - объект)

### План границ объекта

Выносной лист №1



Масштаб 1:500

Используемые условные знаки и обозначения приведены на отдельной странице в конце раздела.

Дата 7 мая 2024 г.

## ГРАФИЧЕСКОЕ ОПИСАНИЕ

местоположения границ населенных пунктов, территориальных зон,  
особо охраняемых природных территорий,  
зон с особыми условиями использования территории

Описание местоположения границ публичного сервитута в целях строительства и эксплуатации линейного объекта системы газоснабжения «Межпоселковый газопровод д. Лопухинка - д. Горки с отводом до д. Лопухинка (ул. Хвойная), д. Верхние Рудицы, д. Старые Мёдуши, д. Никольское, д. Извара и д. Савольщина Ломоносовского района Ленинградской области»

(наименование объекта, местоположение границ которого описано (далее - объект)

### План границ объекта

Выносной лист №2



Масштаб 1:500

Используемые условные знаки и обозначения приведены на отдельной странице в конце раздела.

Дата 7 мая 2024 г.

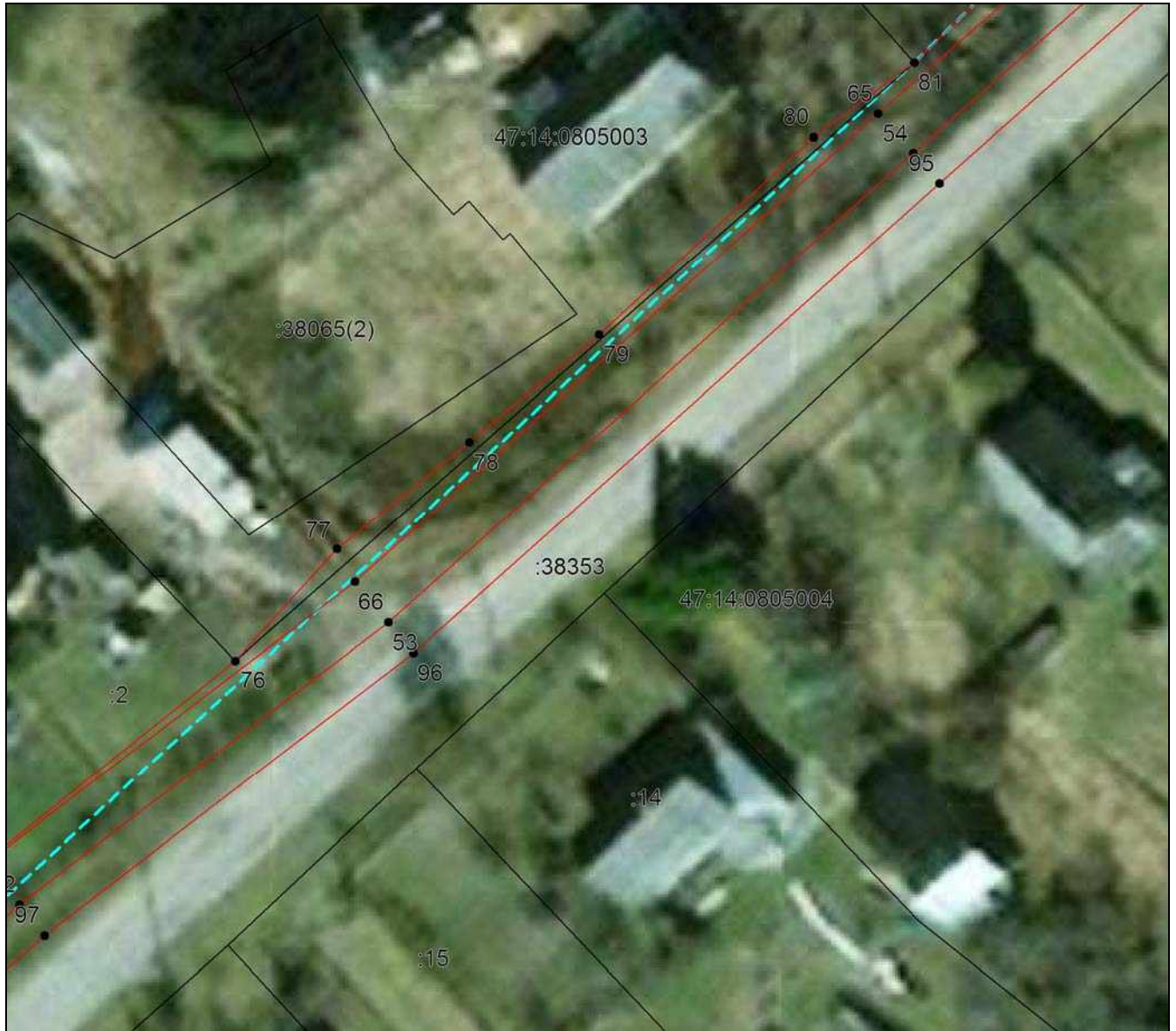
**ГРАФИЧЕСКОЕ ОПИСАНИЕ**  
местоположения границ населенных пунктов, территориальных зон,  
особо охраняемых природных территорий,  
зон с особыми условиями использования территории

Описание местоположения границ публичного сервитута в целях строительства и  
эксплуатации линейного объекта системы газоснабжения «Межпоселковый газопровод  
д. Лопухинка - д. Горки с отводом до д. Лопухинка (ул. Хвойная), д. Верхние Рудицы,  
д. Старые Мёдуши, д. Никольское, д. Извара и д. Савольщина Ломоносовского района  
Ленинградской области»

(наименование объекта, местоположение границ которого описано (далее - объект)

**План границ объекта**

**Выносной лист №3**



**Масштаб 1:500**

Используемые условные знаки и обозначения приведены на отдельной странице в конце раздела.

Дата 7 мая 2024 г.

## ГРАФИЧЕСКОЕ ОПИСАНИЕ


местоположения границ населенных пунктов, территориальных зон,  
особо охраняемых природных территорий,  
зон с особыми условиями использования территории

Описание местоположения границ публичного сервитута в целях строительства и  
эксплуатации линейного объекта системы газоснабжения «Межпоселковый газопровод  
д. Лопухинка - д. Горки с отводом до д. Лопухинка (ул. Хвойная), д. Верхние Рудицы,  
д. Старые Мёдуши, д. Никольское, д. Извара и д. Савольщина Ломоносовского района  
Ленинградской области»

(наименование объекта, местоположение границ которого описано (далее - объект)

### План границ объекта

Выносной лист №4



Масштаб 1:500

Используемые условные знаки и обозначения приведены на отдельной странице в конце раздела.

Дата 7 мая 2024 г.



## ГРАФИЧЕСКОЕ ОПИСАНИЕ

местоположения границ населенных пунктов, территориальных зон,  
особо охраняемых природных территорий,  
зон с особыми условиями использования территории

Описание местоположения границ публичного сервитута в целях строительства и  
эксплуатации линейного объекта системы газоснабжения «Межпоселковый газопровод  
д. Лопухинка - д. Горки с отводом до д. Лопухинка (ул. Хвойная), д. Верхние Рудицы,  
д. Старые Мёдуши, д. Никольское, д. Извара и д. Савольщина Ломоносовского района  
Ленинградской области»

(наименование объекта, местоположение границ которого описано (далее - объект)

### План границ объекта

Выносной лист №5



Масштаб 1:500

Используемые условные знаки и обозначения приведены на отдельной странице в конце раздела.

Дата 7 мая 2024 г.

## ГРАФИЧЕСКОЕ ОПИСАНИЕ

местоположения границ населенных пунктов, территориальных зон,  
особо охраняемых природных территорий,  
зон с особыми условиями использования территории

Описание местоположения границ публичного сервитута в целях строительства и  
эксплуатации линейного объекта системы газоснабжения «Межпоселковый газопровод  
д. Лопухинка - д. Горки с отводом до д. Лопухинка (ул. Хвойная), д. Верхние Рудицы,  
д. Старые Мёдуши, д. Никольское, д. Извара и д. Савольщина Ломоносовского района  
Ленинградской области»

(наименование объекта, местоположение границ которого описано (далее - объект)

### План границ объекта

Выносной лист №6



Масштаб 1:500

Используемые условные знаки и обозначения приведены на отдельной странице в конце раздела.

Дата 7 мая 2024 г.

**ГРАФИЧЕСКОЕ ОПИСАНИЕ**  
местоположения границ населенных пунктов, территориальных зон,  
особо охраняемых природных территорий,  
зон с особыми условиями использования территории

Описание местоположения границ публичного сервитута в целях строительства и  
эксплуатации линейного объекта системы газоснабжения «Межпоселковый газопровод  
д. Лопухинка - д. Горки с отводом до д. Лопухинка (ул. Хвойная), д. Верхние Рудицы,  
д. Старые Мёдуши, д. Никольское, д. Извара и д. Савольщина Ломоносовского района  
Ленинградской области»

(наименование объекта, местоположение границ которого описано (далее - объект))

**План границ объекта**

Выносной лист №7



**Масштаб 1:500**

Используемые условные знаки и обозначения приведены на отдельной странице в конце раздела.

Дата 7 мая 2024 г.

**ГРАФИЧЕСКОЕ ОПИСАНИЕ**  
местоположения границ населенных пунктов, территориальных зон,  
особо охраняемых природных территорий,  
зон с особыми условиями использования территории

Описание местоположения границ публичного сервитута в целях строительства и  
эксплуатации линейного объекта системы газоснабжения «Межпоселковый газопровод  
д. Лопухинка - д. Горки с отводом до д. Лопухинка (ул. Хвойная), д. Верхние Рудицы,  
д. Старые Мёдуши, д. Никольское, д. Извара и д. Савольщина Ломоносовского района  
Ленинградской области»

(наименование объекта, местоположение границ которого описано (далее - объект))

**План границ объекта**

**Выносной лист №8**



**Масштаб 1:500**

Используемые условные знаки и обозначения приведены на отдельной странице в конце раздела.

Дата 7 мая 2024 г.

## ГРАФИЧЕСКОЕ ОПИСАНИЕ

местоположения границ населенных пунктов, территориальных зон,  
особо охраняемых природных территорий,  
зон с особыми условиями использования территории

Описание местоположения границ публичного сервитута в целях строительства и  
эксплуатации линейного объекта системы газоснабжения «Межпоселковый газопровод  
д. Лопухинка - д. Горки с отводом до д. Лопухинка (ул. Хвойная), д. Верхние Рудицы,  
д. Старые Мёдуши, д. Никольское, д. Извара и д. Савольщина Ломоносовского района  
Ленинградской области»

(наименование объекта, местоположение границ которого описано (далее - объект)

### План границ объекта

Выносной лист №9



Масштаб 1:500

Используемые условные знаки и обозначения приведены на отдельной странице в конце раздела.

Дата 7 мая 2024 г.

## ГРАФИЧЕСКОЕ ОПИСАНИЕ

местоположения границ населенных пунктов, территориальных зон,  
особо охраняемых природных территорий,  
зон с особыми условиями использования территории

Описание местоположения границ публичного сервитута в целях строительства и  
эксплуатации линейного объекта системы газоснабжения «Межпоселковый газопровод  
д. Лопухинка - д. Горки с отводом до д. Лопухинка (ул. Хвойная), д. Верхние Рудицы,  
д. Старые Мёдуши, д. Никольское, д. Извара и д. Савольщина Ломоносовского района  
Ленинградской области»

(наименование объекта, местоположение границ которого описано (далее - объект)

### План границ объекта

Выносной лист №10



Масштаб 1:500

Используемые условные знаки и обозначения приведены на отдельной странице в конце раздела.

Дата 7 мая 2024 г.

## ГРАФИЧЕСКОЕ ОПИСАНИЕ


местоположения границ населенных пунктов, территориальных зон,  
особо охраняемых природных территорий,  
зон с особыми условиями использования территории

Описание местоположения границ публичного сервитута в целях строительства и эксплуатации линейного объекта системы газоснабжения «Межпоселковый газопровод д. Лопухинка - д. Горки с отводом до д. Лопухинка (ул. Хвойная), д. Верхние Рудицы, д. Старые Мёдуши, д. Никольское, д. Извара и д. Савольщина Ломоносовского района Ленинградской области»

(наименование объекта, местоположение границ которого описано (далее - объект)

### План границ объекта

Выносной лист №11



Масштаб 1:500

Используемые условные знаки и обозначения приведены на отдельной странице в конце раздела.

Дата 7 мая 2024 г.

## ГРАФИЧЕСКОЕ ОПИСАНИЕ

местоположения границ населенных пунктов, территориальных зон,  
особо охраняемых природных территорий,  
зон с особыми условиями использования территории

Описание местоположения границ публичного сервитута в целях строительства и  
эксплуатации линейного объекта системы газоснабжения «Межпоселковый газопровод  
д. Лопухинка - д. Горки с отводом до д. Лопухинка (ул. Хвойная), д. Верхние Рудицы,  
д. Старые Мёдуши, д. Никольское, д. Извара и д. Савольщина Ломоносовского района  
Ленинградской области»

(наименование объекта, местоположение границ которого описано (далее - объект)

### План границ объекта

Выносной лист №12



Масштаб 1:500

Используемые условные знаки и обозначения приведены на отдельной странице в конце раздела.

Дата 7 мая 2024 г.



## ГРАФИЧЕСКОЕ ОПИСАНИЕ

местоположения границ населенных пунктов, территориальных зон,  
особо охраняемых природных территорий,  
зон с особыми условиями использования территории

Описание местоположения границ публичного сервитута в целях строительства и  
эксплуатации линейного объекта системы газоснабжения «Межпоселковый газопровод  
д. Лопухинка - д. Горки с отводом до д. Лопухинка (ул. Хвойная), д. Верхние Рудицы,  
д. Старые Мёдуши, д. Никольское, д. Извара и д. Савольщина Ломоносовского района  
Ленинградской области»

(наименование объекта, местоположение границ которого описано (далее - объект)

### План границ объекта

Выносной лист №13



Масштаб 1:500

Используемые условные знаки и обозначения приведены на отдельной странице в конце раздела.

Дата 7 мая 2024 г.

## ГРАФИЧЕСКОЕ ОПИСАНИЕ

местоположения границ населенных пунктов, территориальных зон,  
особо охраняемых природных территорий,  
зон с особыми условиями использования территории

Описание местоположения границ публичного сервитута в целях строительства и  
эксплуатации линейного объекта системы газоснабжения «Межпоселковый газопровод  
д. Лопухинка - д. Горки с отводом до д. Лопухинка (ул. Хвойная), д. Верхние Рудицы,  
д. Старые Мёдуши, д. Никольское, д. Извара и д. Савольщина Ломоносовского района  
Ленинградской области»

(наименование объекта, местоположение границ которого описано (далее - объект)

### План границ объекта

Выносной лист №14



Масштаб 1:500

Используемые условные знаки и обозначения приведены на отдельной странице в конце раздела.

Дата 7 мая 2024 г.

## ГРАФИЧЕСКОЕ ОПИСАНИЕ


местоположения границ населенных пунктов, территориальных зон,  
особо охраняемых природных территорий,  
зон с особыми условиями использования территории

Описание местоположения границ публичного сервитута в целях строительства и  
эксплуатации линейного объекта системы газоснабжения «Межпоселковый газопровод  
д. Лопухинка - д. Горки с отводом до д. Лопухинка (ул. Хвойная), д. Верхние Рудицы,  
д. Старые Мёдуши, д. Никольское, д. Извара и д. Савольщина Ломоносовского района  
Ленинградской области»

(наименование объекта, местоположение границ которого описано (далее - объект)

### План границ объекта

Выносной лист №15



Масштаб 1:500

Используемые условные знаки и обозначения приведены на отдельной странице в конце раздела.

Дата 7 мая 2024 г.

## ГРАФИЧЕСКОЕ ОПИСАНИЕ

местоположения границ населенных пунктов, территориальных зон,  
особо охраняемых природных территорий,  
зон с особыми условиями использования территории

Описание местоположения границ публичного сервитута в целях строительства и  
эксплуатации линейного объекта системы газоснабжения «Межпоселковый газопровод  
д. Лопухинка - д. Горки с отводом до д. Лопухинка (ул. Хвойная), д. Верхние Рудицы,  
д. Старые Мёдуши, д. Никольское, д. Извара и д. Савольщина Ломоносовского района  
Ленинградской области»

(наименование объекта, местоположение границ которого описано (далее - объект))

### План границ объекта

Выносной лист №16



Масштаб 1:500

Используемые условные знаки и обозначения приведены на отдельной странице в конце раздела.

Дата 7 мая 2024 г.

## ГРАФИЧЕСКОЕ ОПИСАНИЕ

местоположения границ населенных пунктов, территориальных зон,  
особо охраняемых природных территорий,  
зон с особыми условиями использования территории

Описание местоположения границ публичного сервитута в целях строительства и  
эксплуатации линейного объекта системы газоснабжения «Межпоселковый газопровод  
д. Лопухинка - д. Горки с отводом до д. Лопухинка (ул. Хвойная), д. Верхние Рудицы,  
д. Старые Мёдуши, д. Никольское, д. Извара и д. Савольщина Ломоносовского района  
Ленинградской области»

(наименование объекта, местоположение границ которого описано (далее - объект)

### План границ объекта

Выносной лист №17



Масштаб 1:500

Используемые условные знаки и обозначения приведены на отдельной странице в конце раздела.

Дата 7 мая 2024 г.

## ГРАФИЧЕСКОЕ ОПИСАНИЕ

местоположения границ населенных пунктов, территориальных зон,  
особо охраняемых природных территорий,  
зон с особыми условиями использования территории

Описание местоположения границ публичного сервитута в целях строительства и эксплуатации линейного объекта системы газоснабжения «Межпоселковый газопровод д. Лопухинка - д. Горки с отводом до д. Лопухинка (ул. Хвойная), д. Верхние Рудицы, д. Старые Мёдуши, д. Никольское, д. Извара и д. Савольщина Ломоносовского района Ленинградской области»

(наименование объекта, местоположение границ которого описано (далее - объект))

### План границ объекта

Выносной лист №18



Масштаб 1:500

Используемые условные знаки и обозначения приведены на отдельной странице в конце раздела.

Дата 7 мая 2024 г.

## ГРАФИЧЕСКОЕ ОПИСАНИЕ

местоположения границ населенных пунктов, территориальных зон,  
особо охраняемых природных территорий,  
зон с особыми условиями использования территории

Описание местоположения границ публичного сервитута в целях строительства и эксплуатации линейного объекта системы газоснабжения «Межпоселковый газопровод д. Лопухинка - д. Горки с отводом до д. Лопухинка (ул. Хвойная), д. Верхние Рудицы, д. Старые Мёдуши, д. Никольское, д. Извара и д. Савольщина Ломоносовского района Ленинградской области»

(наименование объекта, местоположение границ которого описано (далее - объект)

### План границ объекта

Выносной лист №19



Масштаб 1:500

Используемые условные знаки и обозначения приведены на отдельной странице в конце раздела.

Дата 7 мая 2024 г.

## ГРАФИЧЕСКОЕ ОПИСАНИЕ

местоположения границ населенных пунктов, территориальных зон,  
особо охраняемых природных территорий,  
зон с особыми условиями использования территории

Описание местоположения границ публичного сервитута в целях строительства и  
эксплуатации линейного объекта системы газоснабжения «Межпоселковый газопровод  
д. Лопухинка - д. Горки с отводом до д. Лопухинка (ул. Хвойная), д. Верхние Рудицы,  
д. Старые Мёдуши, д. Никольское, д. Извара и д. Савольщина Ломоносовского района  
Ленинградской области»

(наименование объекта, местоположение границ которого описано (далее - объект)

### План границ объекта

Выносной лист №20



Масштаб 1:500

Используемые условные знаки и обозначения приведены на отдельной странице в конце раздела.

Дата 7 мая 2024 г.



## ГРАФИЧЕСКОЕ ОПИСАНИЕ

местоположения границ населенных пунктов, территориальных зон,  
особо охраняемых природных территорий,  
зон с особыми условиями использования территории

Описание местоположения границ публичного сервитута в целях строительства и  
эксплуатации линейного объекта системы газоснабжения «Межпоселковый газопровод  
д. Лопухинка - д. Горки с отводом до д. Лопухинка (ул. Хвойная), д. Верхние Рудицы,  
д. Старые Мёдуши, д. Никольское, д. Извара и д. Савольщина Ломоносовского района  
Ленинградской области»

(наименование объекта, местоположение границ которого описано (далее - объект))

### План границ объекта

Выносной лист №21



Масштаб 1:500

Используемые условные знаки и обозначения приведены на отдельной странице в конце раздела.

Дата 7 мая 2024 г.

## ГРАФИЧЕСКОЕ ОПИСАНИЕ

местоположения границ населенных пунктов, территориальных зон,  
особо охраняемых природных территорий,  
зон с особыми условиями использования территории

Описание местоположения границ публичного сервитута в целях строительства и  
эксплуатации линейного объекта системы газоснабжения «Межпоселковый газопровод  
д. Лопухинка - д. Горки с отводом до д. Лопухинка (ул. Хвойная), д. Верхние Рудицы,  
д. Старые Мёдуши, д. Никольское, д. Извара и д. Савольщина Ломоносовского района  
Ленинградской области»

(наименование объекта, местоположение границ которого описано (далее - объект))

### План границ объекта

Выносной лист №22



Масштаб 1:500

Используемые условные знаки и обозначения приведены на отдельной странице в конце раздела.

Дата 7 мая 2024 г.

## ГРАФИЧЕСКОЕ ОПИСАНИЕ

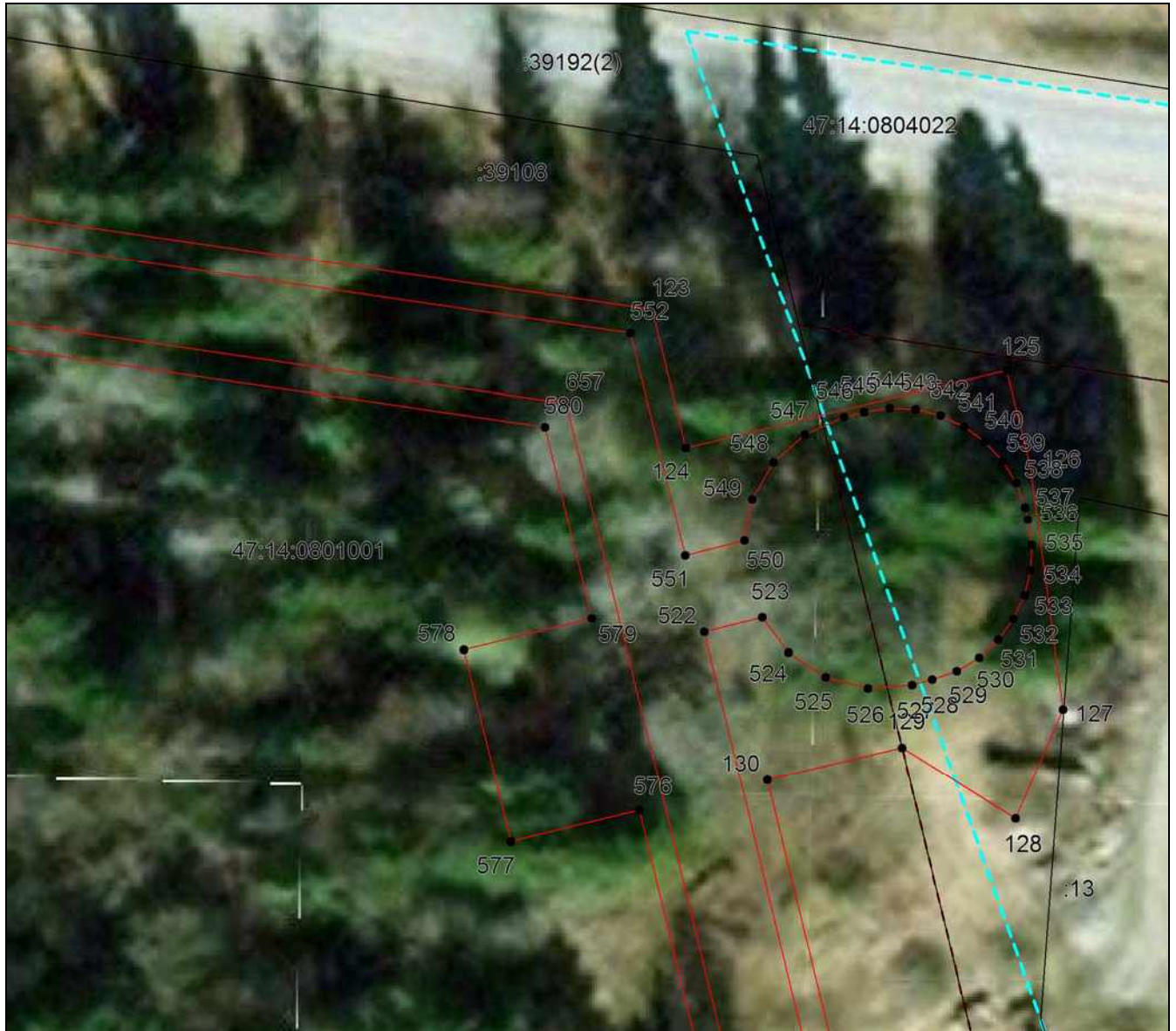
местоположения границ населенных пунктов, территориальных зон,  
особо охраняемых природных территорий,  
зон с особыми условиями использования территории

Описание местоположения границ публичного сервитута в целях строительства и  
эксплуатации линейного объекта системы газоснабжения «Межпоселковый газопровод  
д. Лопухинка - д. Горки с отводом до д. Лопухинка (ул. Хвойная), д. Верхние Рудицы,  
д. Старые Мёдуши, д. Никольское, д. Извара и д. Савольщина Ломоносовского района  
Ленинградской области»

(наименование объекта, местоположение границ которого описано (далее - объект))

### План границ объекта

Выносной лист №23



Масштаб 1:500

Используемые условные знаки и обозначения приведены на отдельной странице в конце раздела.

Дата 7 мая 2024 г.

## ГРАФИЧЕСКОЕ ОПИСАНИЕ

местоположения границ населенных пунктов, территориальных зон,  
особо охраняемых природных территорий,  
зон с особыми условиями использования территории

Описание местоположения границ публичного сервитута в целях строительства и  
эксплуатации линейного объекта системы газоснабжения «Межпоселковый газопровод  
д. Лопухинка - д. Горки с отводом до д. Лопухинка (ул. Хвойная), д. Верхние Рудицы,  
д. Старые Мёдуши, д. Никольское, д. Извара и д. Савольщина Ломоносовского района  
Ленинградской области»

(наименование объекта, местоположение границ которого описано (далее - объект)

### План границ объекта

Выносной лист №24



Масштаб 1:500

Используемые условные знаки и обозначения приведены на отдельной странице в конце раздела.

Дата 7 мая 2024 г.

## ГРАФИЧЕСКОЕ ОПИСАНИЕ

местоположения границ населенных пунктов, территориальных зон,  
особо охраняемых природных территорий,  
зон с особыми условиями использования территории

Описание местоположения границ публичного сервитута в целях строительства и эксплуатации линейного объекта системы газоснабжения «Межпоселковый газопровод д. Лопухинка - д. Горки с отводом до д. Лопухинка (ул. Хвойная), д. Верхние Рудицы, д. Старые Мёдуши, д. Никольское, д. Извара и д. Савольщина Ломоносовского района Ленинградской области»

(наименование объекта, местоположение границ которого описано (далее - объект)

### План границ объекта

Выносной лист №25



Масштаб 1:500

Используемые условные знаки и обозначения приведены на отдельной странице в конце раздела.

Дата 7 мая 2024 г.

## ГРАФИЧЕСКОЕ ОПИСАНИЕ

местоположения границ населенных пунктов, территориальных зон,  
особо охраняемых природных территорий,  
зон с особыми условиями использования территории

Описание местоположения границ публичного сервитута в целях строительства и  
эксплуатации линейного объекта системы газоснабжения «Межпоселковый газопровод  
д. Лопухинка - д. Горки с отводом до д. Лопухинка (ул. Хвойная), д. Верхние Рудицы,  
д. Старые Мёдуши, д. Никольское, д. Извара и д. Савольщина Ломоносовского района  
Ленинградской области»

(наименование объекта, местоположение границ которого описано (далее - объект)

### План границ объекта

Выносной лист №26



Масштаб 1:500

Используемые условные знаки и обозначения приведены на отдельной странице в конце раздела.

Дата 7 мая 2024 г.

## ГРАФИЧЕСКОЕ ОПИСАНИЕ


местоположения границ населенных пунктов, территориальных зон,  
особо охраняемых природных территорий,  
зон с особыми условиями использования территории

Описание местоположения границ публичного сервитута в целях строительства и  
эксплуатации линейного объекта системы газоснабжения «Межпоселковый газопровод  
д. Лопухинка - д. Горки с отводом до д. Лопухинка (ул. Хвойная), д. Верхние Рудицы,  
д. Старые Мёдуши, д. Никольское, д. Извара и д. Савольщина Ломоносовского района  
Ленинградской области»

(наименование объекта, местоположение границ которого описано (далее - объект)

### План границ объекта

Выносной лист №27



Масштаб 1:500

Используемые условные знаки и обозначения приведены на отдельной странице в конце раздела.

Дата 7 мая 2024 г.

## ГРАФИЧЕСКОЕ ОПИСАНИЕ

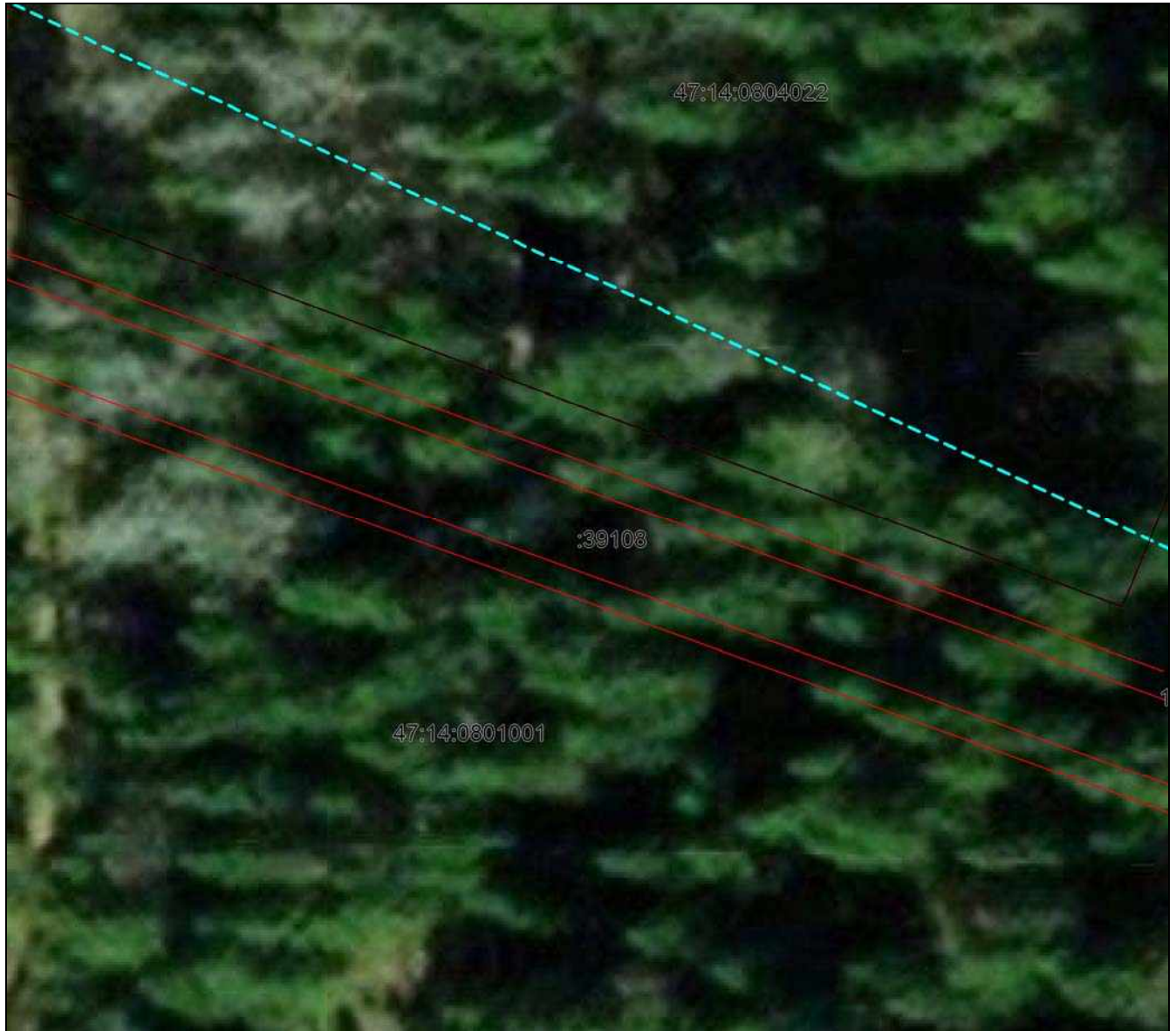
местоположения границ населенных пунктов, территориальных зон,  
особо охраняемых природных территорий,  
зон с особыми условиями использования территории

Описание местоположения границ публичного сервитута в целях строительства и  
эксплуатации линейного объекта системы газоснабжения «Межпоселковый газопровод  
д. Лопухинка - д. Горки с отводом до д. Лопухинка (ул. Хвойная), д. Верхние Рудицы,  
д. Старые Мёдуши, д. Никольское, д. Извара и д. Савольщина Ломоносовского района  
Ленинградской области»

(наименование объекта, местоположение границ которого описано (далее - объект)

### План границ объекта

Выносной лист №28



Масштаб 1:500

Используемые условные знаки и обозначения приведены на отдельной странице в конце раздела.

Дата 7 мая 2024 г.



## ГРАФИЧЕСКОЕ ОПИСАНИЕ

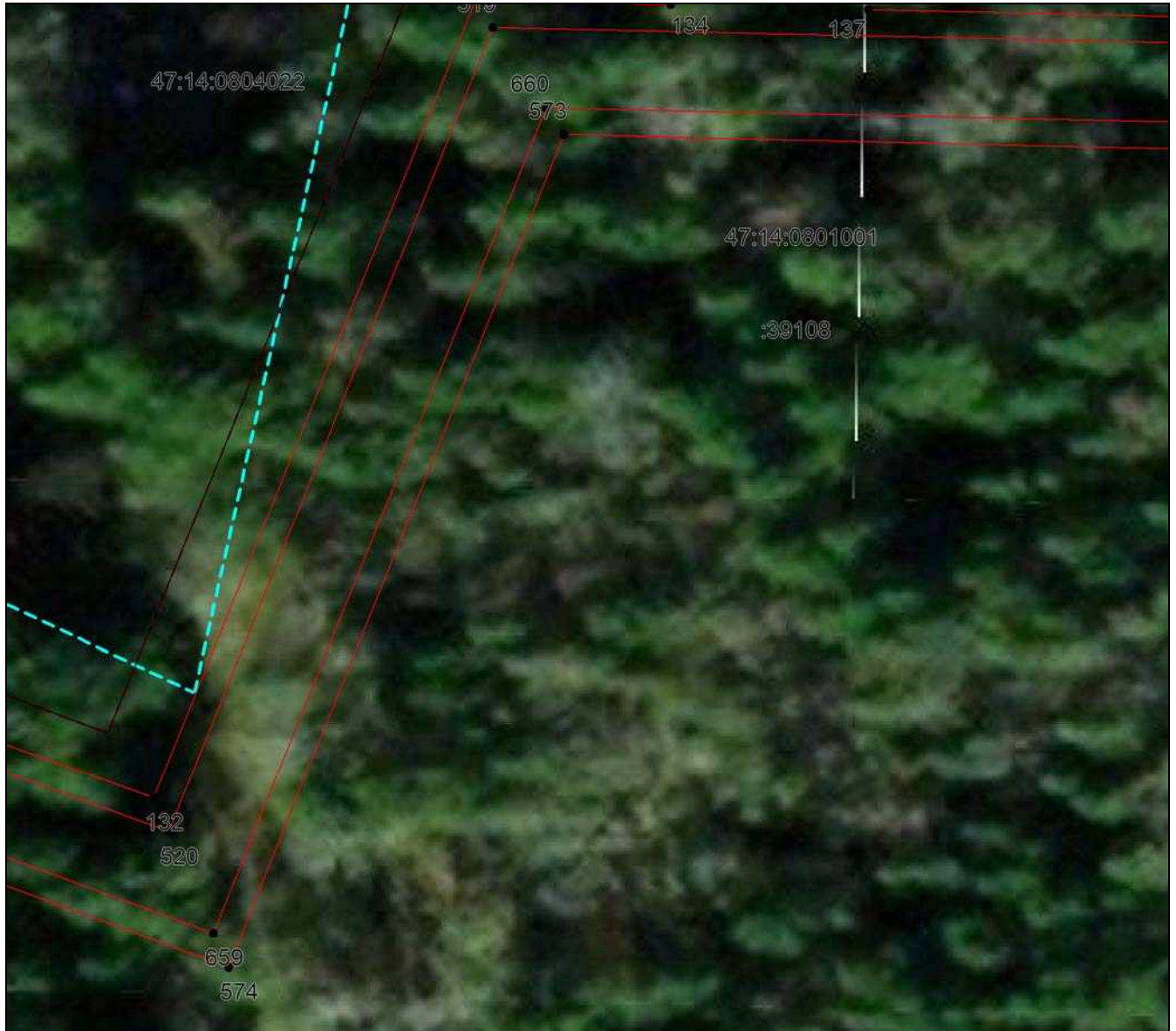
местоположения границ населенных пунктов, территориальных зон,  
особо охраняемых природных территорий,  
зон с особыми условиями использования территории

Описание местоположения границ публичного сервитута в целях строительства и эксплуатации линейного объекта системы газоснабжения «Межпоселковый газопровод д. Лопухинка - д. Горки с отводом до д. Лопухинка (ул. Хвойная), д. Верхние Рудицы, д. Старые Мёдуши, д. Никольское, д. Извара и д. Савольщина Ломоносовского района Ленинградской области»

(наименование объекта, местоположение границ которого описано (далее - объект))

### План границ объекта

Выносной лист №29



Масштаб 1:500

Используемые условные знаки и обозначения приведены на отдельной странице в конце раздела.

Дата 7 мая 2024 г.

## ГРАФИЧЕСКОЕ ОПИСАНИЕ


местоположения границ населенных пунктов, территориальных зон,  
особо охраняемых природных территорий,  
зон с особыми условиями использования территории

Описание местоположения границ публичного сервитута в целях строительства и  
эксплуатации линейного объекта системы газоснабжения «Межпоселковый газопровод  
д. Лопухинка - д. Горки с отводом до д. Лопухинка (ул. Хвойная), д. Верхние Рудицы,  
д. Старые Мёдуши, д. Никольское, д. Извара и д. Савольщина Ломоносовского района  
Ленинградской области»

(наименование объекта, местоположение границ которого описано (далее - объект)

### План границ объекта

Выносной лист №30



Масштаб 1:500

Используемые условные знаки и обозначения приведены на отдельной странице в конце раздела.

Дата 7 мая 2024 г.

## ГРАФИЧЕСКОЕ ОПИСАНИЕ

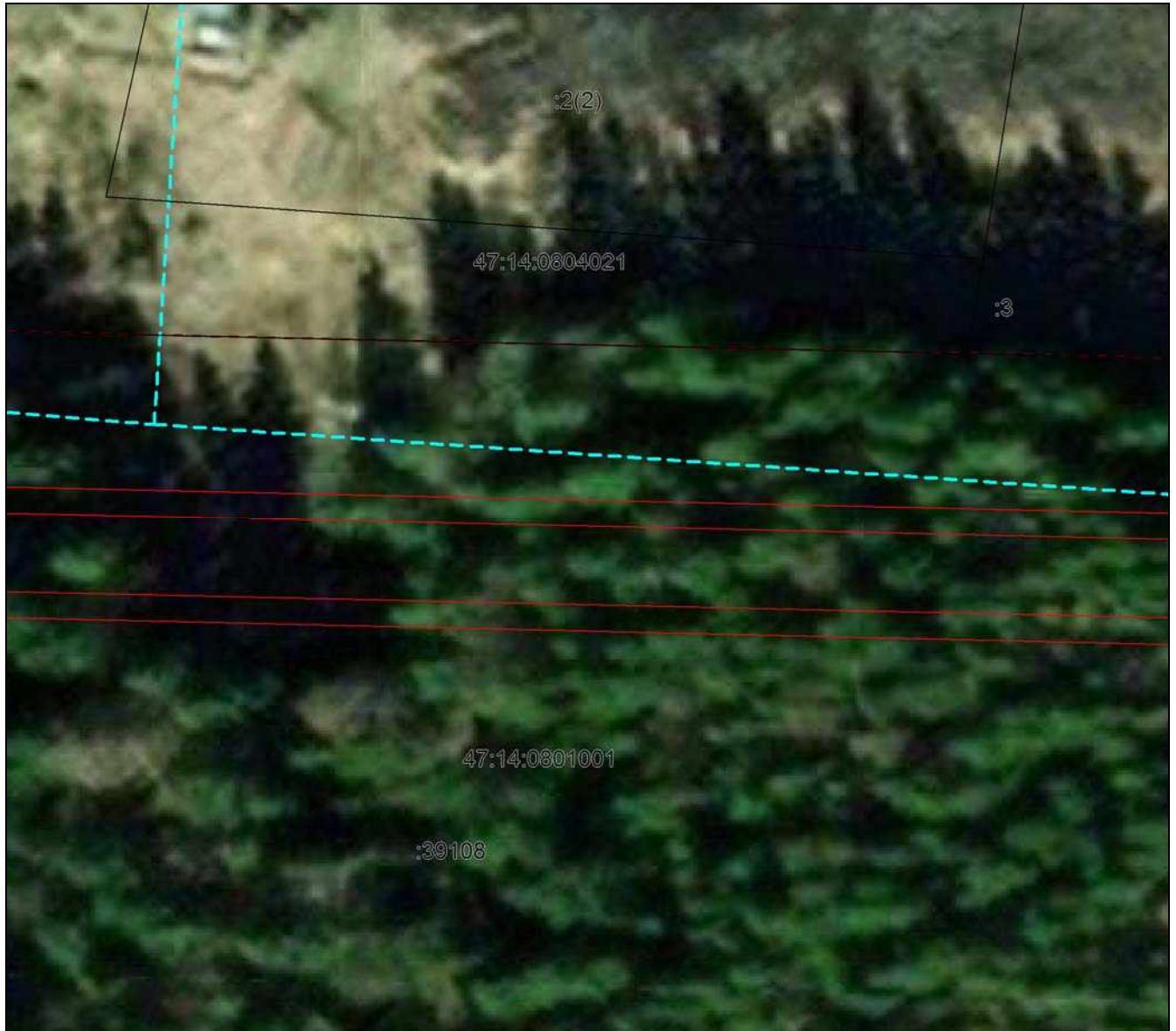
местоположения границ населенных пунктов, территориальных зон,  
особо охраняемых природных территорий,  
зон с особыми условиями использования территории

Описание местоположения границ публичного сервитута в целях строительства и  
эксплуатации линейного объекта системы газоснабжения «Межпоселковый газопровод  
д. Лопухинка - д. Горки с отводом до д. Лопухинка (ул. Хвойная), д. Верхние Рудицы,  
д. Старые Мёдуши, д. Никольское, д. Извара и д. Савольщина Ломоносовского района  
Ленинградской области»

(наименование объекта, местоположение границ которого описано (далее - объект)

### План границ объекта

Выносной лист №31



Масштаб 1:500

Используемые условные знаки и обозначения приведены на отдельной странице в конце раздела.

Дата 7 мая 2024 г.

## ГРАФИЧЕСКОЕ ОПИСАНИЕ

местоположения границ населенных пунктов, территориальных зон,  
особо охраняемых природных территорий,  
зон с особыми условиями использования территории

Описание местоположения границ публичного сервитута в целях строительства и  
эксплуатации линейного объекта системы газоснабжения «Межпоселковый газопровод  
д. Лопухинка - д. Горки с отводом до д. Лопухинка (ул. Хвойная), д. Верхние Рудицы,  
д. Старые Мёдуши, д. Никольское, д. Извара и д. Савольщина Ломоносовского района  
Ленинградской области»

(наименование объекта, местоположение границ которого описано (далее - объект))

### План границ объекта

Выносной лист №32



Масштаб 1:500

Используемые условные знаки и обозначения приведены на отдельной странице в конце раздела.

Дата 7 мая 2024 г.

## ГРАФИЧЕСКОЕ ОПИСАНИЕ

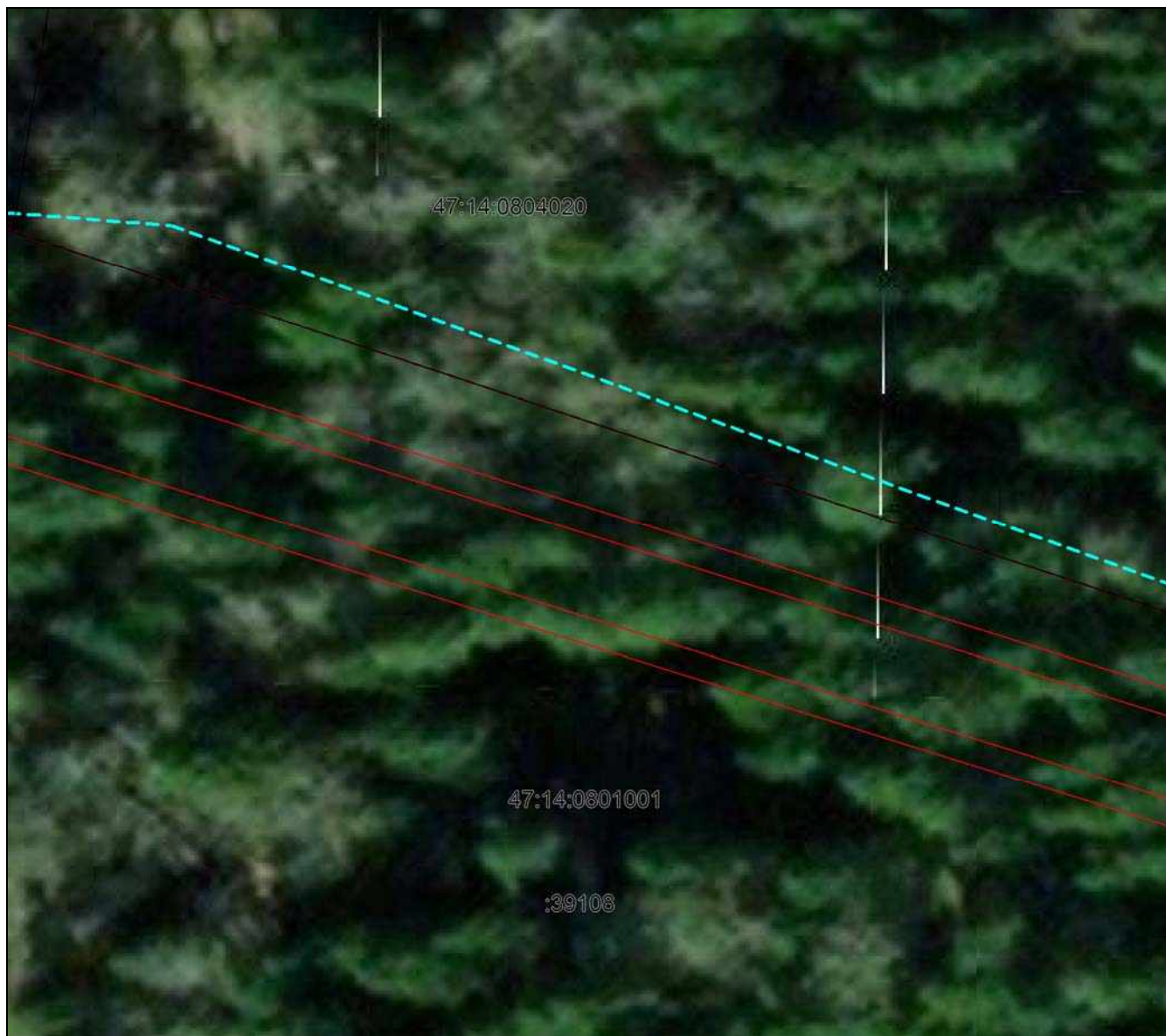
местоположения границ населенных пунктов, территориальных зон,  
особо охраняемых природных территорий,  
зон с особыми условиями использования территории

Описание местоположения границ публичного сервитута в целях строительства и  
эксплуатации линейного объекта системы газоснабжения «Межпоселковый газопровод  
д. Лопухинка - д. Горки с отводом до д. Лопухинка (ул. Хвойная), д. Верхние Рудицы,  
д. Старые Мёдуши, д. Никольское, д. Извара и д. Савольщина Ломоносовского района  
Ленинградской области»

(наименование объекта, местоположение границ которого описано (далее - объект)

### План границ объекта

Выносной лист №33



Масштаб 1:500

Используемые условные знаки и обозначения приведены на отдельной странице в конце раздела.

Дата 7 мая 2024 г.

## ГРАФИЧЕСКОЕ ОПИСАНИЕ

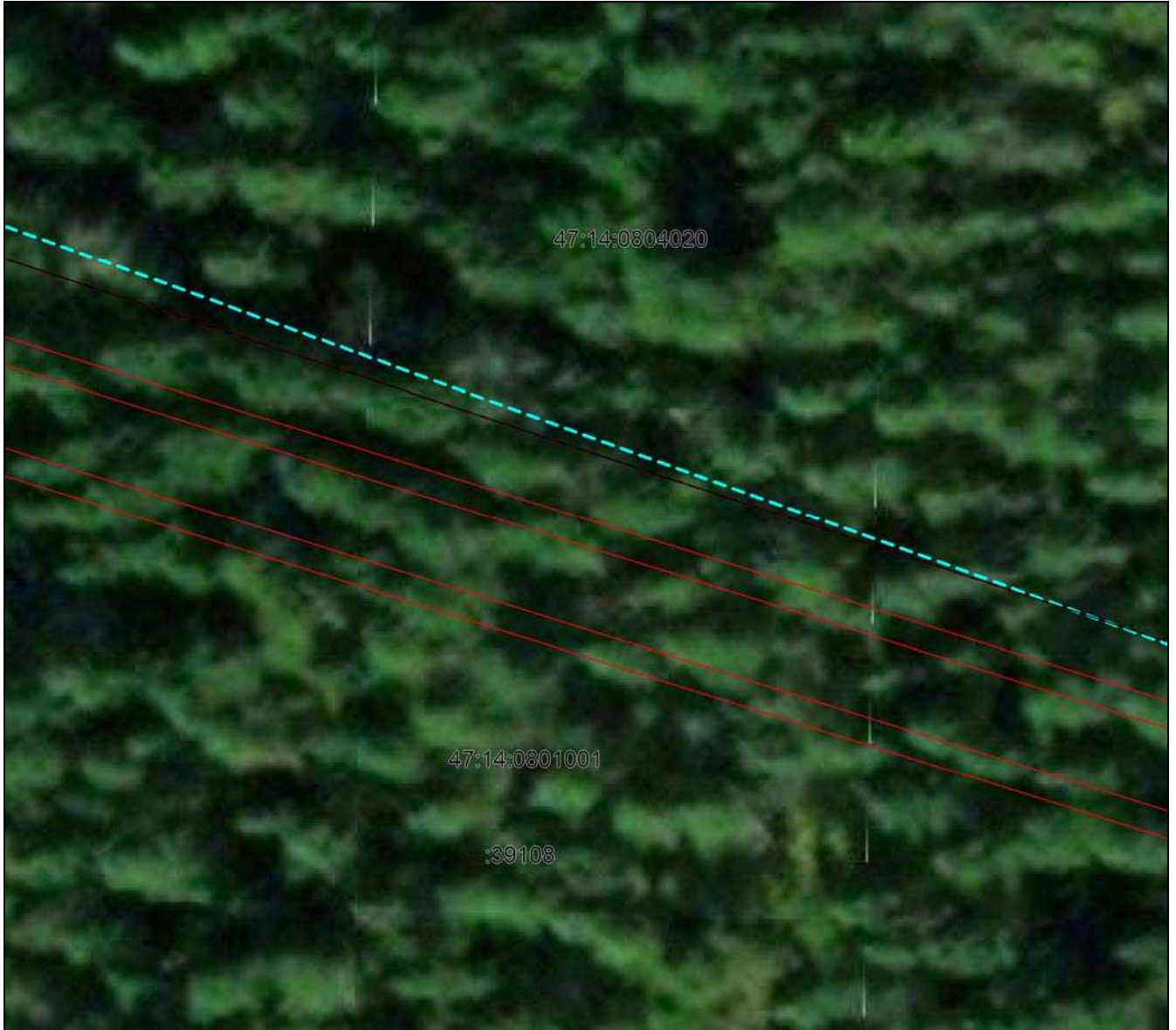
местоположения границ населенных пунктов, территориальных зон,  
особо охраняемых природных территорий,  
зон с особыми условиями использования территории

Описание местоположения границ публичного сервитута в целях строительства и  
эксплуатации линейного объекта системы газоснабжения «Межпоселковый газопровод  
д. Лопухинка - д. Горки с отводом до д. Лопухинка (ул. Хвойная), д. Верхние Рудицы,  
д. Старые Мёдуши, д. Никольское, д. Извара и д. Савольщина Ломоносовского района  
Ленинградской области»

(наименование объекта, местоположение границ которого описано (далее - объект)

### План границ объекта

Выносной лист №34



Масштаб 1:500

Используемые условные знаки и обозначения приведены на отдельной странице в конце раздела.

Дата 7 мая 2024 г.

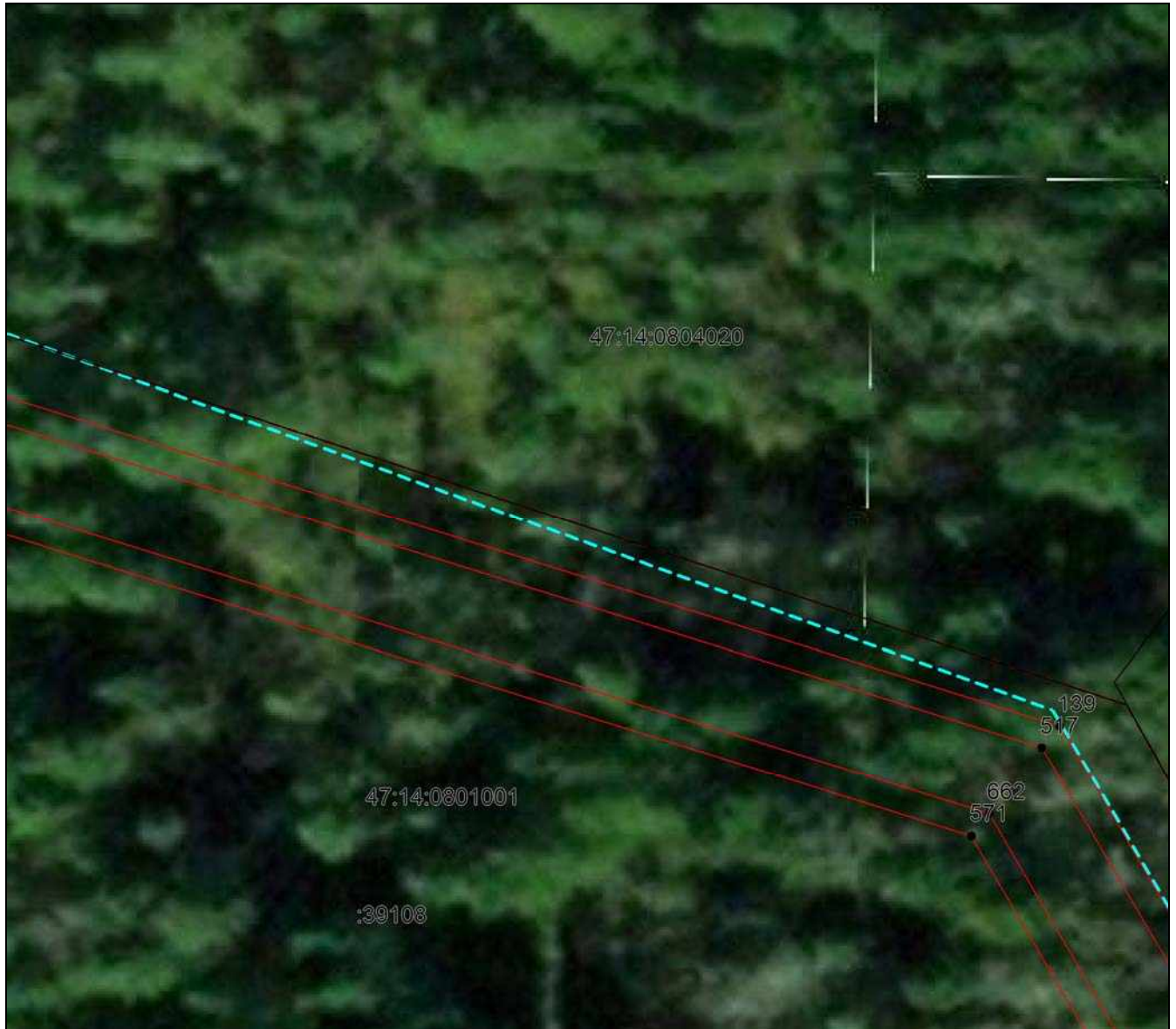
**ГРАФИЧЕСКОЕ ОПИСАНИЕ**  
местоположения границ населенных пунктов, территориальных зон,  
особо охраняемых природных территорий,  
зон с особыми условиями использования территории

Описание местоположения границ публичного сервитута в целях строительства и  
эксплуатации линейного объекта системы газоснабжения «Межпоселковый газопровод  
д. Лопухинка - д. Горки с отводом до д. Лопухинка (ул. Хвойная), д. Верхние Рудицы,  
д. Старые Мёдуши, д. Никольское, д. Извара и д. Савольщина Ломоносовского района  
Ленинградской области»

(наименование объекта, местоположение границ которого описано (далее - объект)

**План границ объекта**

Выносной лист №35



**Масштаб 1:500**

Используемые условные знаки и обозначения приведены на отдельной странице в конце раздела.

Дата 7 мая 2024 г.

## ГРАФИЧЕСКОЕ ОПИСАНИЕ


местоположения границ населенных пунктов, территориальных зон,  
особо охраняемых природных территорий,  
зон с особыми условиями использования территории

Описание местоположения границ публичного сервитута в целях строительства и  
эксплуатации линейного объекта системы газоснабжения «Межпоселковый газопровод  
д. Лопухинка - д. Горки с отводом до д. Лопухинка (ул. Хвойная), д. Верхние Рудицы,  
д. Старые Мёдуши, д. Никольское, д. Извара и д. Савольщина Ломоносовского района  
Ленинградской области»

(наименование объекта, местоположение границ которого описано (далее - объект)

### План границ объекта

Выносной лист №36



Масштаб 1:500

Используемые условные знаки и обозначения приведены на отдельной странице в конце раздела.

Дата 7 мая 2024 г.



## ГРАФИЧЕСКОЕ ОПИСАНИЕ

местоположения границ населенных пунктов, территориальных зон,  
особо охраняемых природных территорий,  
зон с особыми условиями использования территории

Описание местоположения границ публичного сервитута в целях строительства и эксплуатации линейного объекта системы газоснабжения «Межпоселковый газопровод д. Лопухинка - д. Горки с отводом до д. Лопухинка (ул. Хвойная), д. Верхние Рудицы, д. Старые Мёдуши, д. Никольское, д. Извара и д. Савольщина Ломоносовского района Ленинградской области»

(наименование объекта, местоположение границ которого описано (далее - объект))

### План границ объекта

Выносной лист №37



Масштаб 1:500

Используемые условные знаки и обозначения приведены на отдельной странице в конце раздела.

Дата 7 мая 2024 г.

## ГРАФИЧЕСКОЕ ОПИСАНИЕ

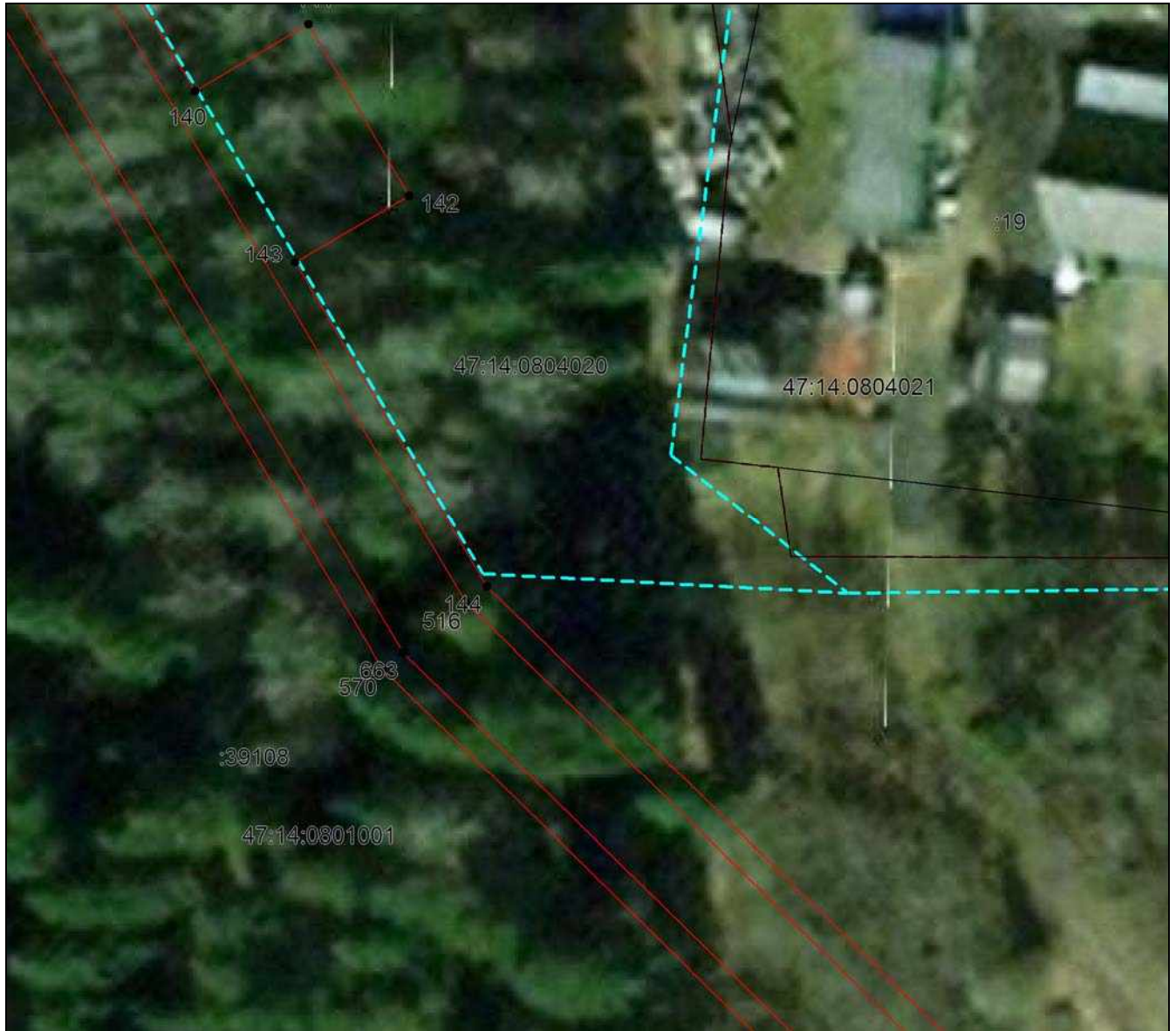
местоположения границ населенных пунктов, территориальных зон,  
особо охраняемых природных территорий,  
зон с особыми условиями использования территории

Описание местоположения границ публичного сервитута в целях строительства и эксплуатации линейного объекта системы газоснабжения «Межпоселковый газопровод д. Лопухинка - д. Горки с отводом до д. Лопухинка (ул. Хвойная), д. Верхние Рудицы, д. Старые Мёдуши, д. Никольское, д. Извара и д. Савольщина Ломоносовского района Ленинградской области»

(наименование объекта, местоположение границ которого описано (далее - объект)

### План границ объекта

Выносной лист №38



Масштаб 1:500

Используемые условные знаки и обозначения приведены на отдельной странице в конце раздела.

Дата 7 мая 2024 г.

## ГРАФИЧЕСКОЕ ОПИСАНИЕ

местоположения границ населенных пунктов, территориальных зон,  
особо охраняемых природных территорий,  
зон с особыми условиями использования территории

Описание местоположения границ публичного сервитута в целях строительства и эксплуатации линейного объекта системы газоснабжения «Межпоселковый газопровод д. Лопухинка - д. Горки с отводом до д. Лопухинка (ул. Хвойная), д. Верхние Рудицы, д. Старые Мёдуши, д. Никольское, д. Извара и д. Савольщина Ломоносовского района Ленинградской области»

(наименование объекта, местоположение границ которого описано (далее - объект))

### План границ объекта

Выносной лист №39



Масштаб 1:500

Используемые условные знаки и обозначения приведены на отдельной странице в конце раздела.

Дата 7 мая 2024 г.

## ГРАФИЧЕСКОЕ ОПИСАНИЕ

местоположения границ населенных пунктов, территориальных зон,  
особо охраняемых природных территорий,  
зон с особыми условиями использования территории

Описание местоположения границ публичного сервитута в целях строительства и  
эксплуатации линейного объекта системы газоснабжения «Межпоселковый газопровод  
д. Лопухинка - д. Горки с отводом до д. Лопухинка (ул. Хвойная), д. Верхние Рудицы,  
д. Старые Мёдуши, д. Никольское, д. Извара и д. Савольщина Ломоносовского района  
Ленинградской области»

(наименование объекта, местоположение границ которого описано (далее - объект)

### План границ объекта

Выносной лист №40



Масштаб 1:500

Используемые условные знаки и обозначения приведены на отдельной странице в конце раздела.

Дата 7 мая 2024 г.

## ГРАФИЧЕСКОЕ ОПИСАНИЕ

местоположения границ населенных пунктов, территориальных зон,  
особо охраняемых природных территорий,  
зон с особыми условиями использования территории

Описание местоположения границ публичного сервитута в целях строительства и эксплуатации линейного объекта системы газоснабжения «Межпоселковый газопровод д. Лопухинка - д. Горки с отводом до д. Лопухинка (ул. Хвойная), д. Верхние Рудицы, д. Старые Мёдуши, д. Никольское, д. Извара и д. Савольщина Ломоносовского района Ленинградской области»

(наименование объекта, местоположение границ которого описано (далее - объект))

### План границ объекта

Выносной лист №41



Масштаб 1:500

Используемые условные знаки и обозначения приведены на отдельной странице в конце раздела.

Дата 7 мая 2024 г.

## ГРАФИЧЕСКОЕ ОПИСАНИЕ

местоположения границ населенных пунктов, территориальных зон,  
особо охраняемых природных территорий,  
зон с особыми условиями использования территории

Описание местоположения границ публичного сервитута в целях строительства и  
эксплуатации линейного объекта системы газоснабжения «Межпоселковый газопровод  
д. Лопухинка - д. Горки с отводом до д. Лопухинка (ул. Хвойная), д. Верхние Рудицы,  
д. Старые Мёдуши, д. Никольское, д. Извара и д. Савольщина Ломоносовского района  
Ленинградской области»

(наименование объекта, местоположение границ которого описано (далее - объект)

### План границ объекта

Выносной лист №42



Масштаб 1:500

Используемые условные знаки и обозначения приведены на отдельной странице в конце раздела.

Дата 7 мая 2024 г.

## ГРАФИЧЕСКОЕ ОПИСАНИЕ

местоположения границ населенных пунктов, территориальных зон,  
особо охраняемых природных территорий,  
зон с особыми условиями использования территории

Описание местоположения границ публичного сервитута в целях строительства и эксплуатации линейного объекта системы газоснабжения «Межпоселковый газопровод д. Лопухинка - д. Горки с отводом до д. Лопухинка (ул. Хвойная), д. Верхние Рудицы, д. Старые Мёдуши, д. Никольское, д. Извара и д. Савольщина Ломоносовского района Ленинградской области»

(наименование объекта, местоположение границ которого описано (далее - объект)

### План границ объекта

Выносной лист №43



Масштаб 1:500

Используемые условные знаки и обозначения приведены на отдельной странице в конце раздела.

Дата 7 мая 2024 г.

## ГРАФИЧЕСКОЕ ОПИСАНИЕ

местоположения границ населенных пунктов, территориальных зон,  
особо охраняемых природных территорий,  
зон с особыми условиями использования территории

Описание местоположения границ публичного сервитута в целях строительства и  
эксплуатации линейного объекта системы газоснабжения «Межпоселковый газопровод  
д. Лопухинка - д. Горки с отводом до д. Лопухинка (ул. Хвойная), д. Верхние Рудицы,  
д. Старые Мёдуши, д. Никольское, д. Извара и д. Савольщина Ломоносовского района  
Ленинградской области»

(наименование объекта, местоположение границ которого описано (далее - объект)

### План границ объекта

Выносной лист №44



Масштаб 1:500

Используемые условные знаки и обозначения приведены на отдельной странице в конце раздела.

Дата 7 мая 2024 г.



## ГРАФИЧЕСКОЕ ОПИСАНИЕ

местоположения границ населенных пунктов, территориальных зон,  
особо охраняемых природных территорий,  
зон с особыми условиями использования территории

Описание местоположения границ публичного сервитута в целях строительства и  
эксплуатации линейного объекта системы газоснабжения «Межпоселковый газопровод  
д. Лопухинка - д. Горки с отводом до д. Лопухинка (ул. Хвойная), д. Верхние Рудицы,  
д. Старые Мёдуши, д. Никольское, д. Извара и д. Савольщина Ломоносовского района  
Ленинградской области»

(наименование объекта, местоположение границ которого описано (далее - объект))

### План границ объекта

Выносной лист №45



Масштаб 1:500

Используемые условные знаки и обозначения приведены на отдельной странице в конце раздела.

Дата 7 мая 2024 г.

## ГРАФИЧЕСКОЕ ОПИСАНИЕ

местоположения границ населенных пунктов, территориальных зон,  
особо охраняемых природных территорий,  
зон с особыми условиями использования территории

Описание местоположения границ публичного сервитута в целях строительства и  
эксплуатации линейного объекта системы газоснабжения «Межпоселковый газопровод  
д. Лопухинка - д. Горки с отводом до д. Лопухинка (ул. Хвойная), д. Верхние Рудицы,  
д. Старые Мёдуши, д. Никольское, д. Извара и д. Савольщина Ломоносовского района  
Ленинградской области»

(наименование объекта, местоположение границ которого описано (далее - объект)

### План границ объекта

Выносной лист №46



Масштаб 1:500

Используемые условные знаки и обозначения приведены на отдельной странице в конце раздела.

Дата 7 мая 2024 г.

## ГРАФИЧЕСКОЕ ОПИСАНИЕ

местоположения границ населенных пунктов, территориальных зон,  
особо охраняемых природных территорий,  
зон с особыми условиями использования территории

Описание местоположения границ публичного сервитута в целях строительства и  
эксплуатации линейного объекта системы газоснабжения «Межпоселковый газопровод  
д. Лопухинка - д. Горки с отводом до д. Лопухинка (ул. Хвойная), д. Верхние Рудицы,  
д. Старые Мёдуши, д. Никольское, д. Извара и д. Савольщина Ломоносовского района  
Ленинградской области»

(наименование объекта, местоположение границ которого описано (далее - объект))

### План границ объекта

Выносной лист №47



Масштаб 1:500

Используемые условные знаки и обозначения приведены на отдельной странице в конце раздела.

Дата 7 мая 2024 г.

## ГРАФИЧЕСКОЕ ОПИСАНИЕ

местоположения границ населенных пунктов, территориальных зон,  
особо охраняемых природных территорий,  
зон с особыми условиями использования территории

Описание местоположения границ публичного сервитута в целях строительства и  
эксплуатации линейного объекта системы газоснабжения «Межпоселковый газопровод  
д. Лопухинка - д. Горки с отводом до д. Лопухинка (ул. Хвойная), д. Верхние Рудицы,  
д. Старые Мёдуши, д. Никольское, д. Извара и д. Савольщина Ломоносовского района  
Ленинградской области»

(наименование объекта, местоположение границ которого описано (далее - объект)

### План границ объекта

Выносной лист №48



Масштаб 1:500

Используемые условные знаки и обозначения приведены на отдельной странице в конце раздела.

Дата 7 мая 2024 г.

## ГРАФИЧЕСКОЕ ОПИСАНИЕ

местоположения границ населенных пунктов, территориальных зон,  
особо охраняемых природных территорий,  
зон с особыми условиями использования территории

Описание местоположения границ публичного сервитута в целях строительства и  
эксплуатации линейного объекта системы газоснабжения «Межпоселковый газопровод  
д. Лопухинка - д. Горки с отводом до д. Лопухинка (ул. Хвойная), д. Верхние Рудицы,  
д. Старые Мёдуши, д. Никольское, д. Извара и д. Савольщина Ломоносовского района  
Ленинградской области»

(наименование объекта, местоположение границ которого описано (далее - объект)

### План границ объекта

Выносной лист №49



Масштаб 1:500

Используемые условные знаки и обозначения приведены на отдельной странице в конце раздела.

Дата 7 мая 2024 г.

## ГРАФИЧЕСКОЕ ОПИСАНИЕ

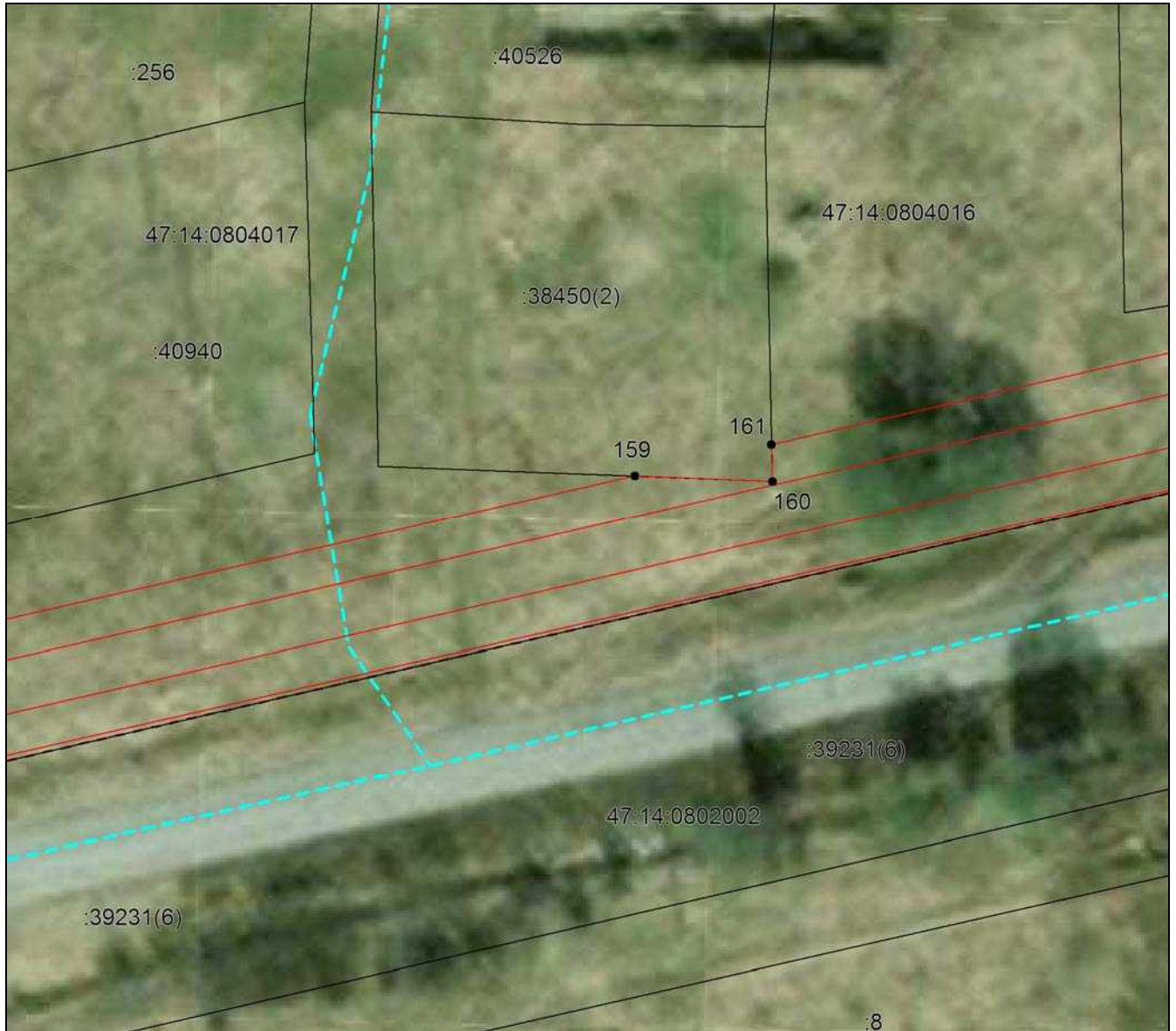
местоположения границ населенных пунктов, территориальных зон,  
особо охраняемых природных территорий,  
зон с особыми условиями использования территории

Описание местоположения границ публичного сервитута в целях строительства и  
эксплуатации линейного объекта системы газоснабжения «Межпоселковый газопровод  
д. Лопухинка - д. Горки с отводом до д. Лопухинка (ул. Хвойная), д. Верхние Рудицы,  
д. Старые Мёдуши, д. Никольское, д. Извара и д. Савольщина Ломоносовского района  
Ленинградской области»

(наименование объекта, местоположение границ которого описано (далее - объект))

### План границ объекта

Выносной лист №50



Масштаб 1:500

Используемые условные знаки и обозначения приведены на отдельной странице в конце раздела.

Дата 7 мая 2024 г.

## ГРАФИЧЕСКОЕ ОПИСАНИЕ

местоположения границ населенных пунктов, территориальных зон,  
особо охраняемых природных территорий,  
зон с особыми условиями использования территории

Описание местоположения границ публичного сервитута в целях строительства и эксплуатации линейного объекта системы газоснабжения «Межпоселковый газопровод д. Лопухинка - д. Горки с отводом до д. Лопухинка (ул. Хвойная), д. Верхние Рудицы, д. Старые Мёдуши, д. Никольское, д. Извара и д. Савольщина Ломоносовского района Ленинградской области»

(наименование объекта, местоположение границ которого описано (далее - объект)

### План границ объекта

Выносной лист №51



Масштаб 1:500

Используемые условные знаки и обозначения приведены на отдельной странице в конце раздела.

Дата 7 мая 2024 г.

## ГРАФИЧЕСКОЕ ОПИСАНИЕ

местоположения границ населенных пунктов, территориальных зон,  
особо охраняемых природных территорий,  
зон с особыми условиями использования территории

Описание местоположения границ публичного сервитута в целях строительства и  
эксплуатации линейного объекта системы газоснабжения «Межпоселковый газопровод  
д. Лопухинка - д. Горки с отводом до д. Лопухинка (ул. Хвойная), д. Верхние Рудицы,  
д. Старые Мёдуши, д. Никольское, д. Извара и д. Савольщина Ломоносовского района  
Ленинградской области»

(наименование объекта, местоположение границ которого описано (далее - объект)

### План границ объекта

Выносной лист №52



Масштаб 1:500

Используемые условные знаки и обозначения приведены на отдельной странице в конце раздела.

Дата 7 мая 2024 г.



**ГРАФИЧЕСКОЕ ОПИСАНИЕ**  
**местоположения границ населенных пунктов, территориальных зон,**  
**особо охраняемых природных территорий,**  
**зон с особыми условиями использования территории**

**Описание местоположения границ публичного сервитута в целях строительства и эксплуатации линейного объекта системы газоснабжения «Межпоселковый газопровод д. Лопухинка - д. Горки с отводом до д. Лопухинка (ул. Хвойная), д. Верхние Рудицы, д. Старые Мёдуши, д. Никольское, д. Извара и д. Савольщина Ломоносовского района Ленинградской области»**

(наименование объекта, местоположение границ которого описано (далее - объект)

**План границ объекта**

**Выносной лист №53**



**Масштаб 1:500**

Используемые условные знаки и обозначения приведены на отдельной странице в конце раздела.

Дата 7 мая 2024 г.

## ГРАФИЧЕСКОЕ ОПИСАНИЕ

местоположения границ населенных пунктов, территориальных зон,  
особо охраняемых природных территорий,  
зон с особыми условиями использования территории

Описание местоположения границ публичного сервитута в целях строительства и эксплуатации линейного объекта системы газоснабжения «Межпоселковый газопровод д. Лопухинка - д. Горки с отводом до д. Лопухинка (ул. Хвойная), д. Верхние Рудицы, д. Старые Мёдуши, д. Никольское, д. Извара и д. Савольщина Ломоносовского района Ленинградской области»

(наименование объекта, местоположение границ которого описано (далее - объект)

### План границ объекта

Выносной лист №54



Масштаб 1:500

Используемые условные знаки и обозначения приведены на отдельной странице в конце раздела.

Дата 7 мая 2024 г.

## ГРАФИЧЕСКОЕ ОПИСАНИЕ

местоположения границ населенных пунктов, территориальных зон,  
особо охраняемых природных территорий,  
зон с особыми условиями использования территории

Описание местоположения границ публичного сервитута в целях строительства и  
эксплуатации линейного объекта системы газоснабжения «Межпоселковый газопровод  
д. Лопухинка - д. Горки с отводом до д. Лопухинка (ул. Хвойная), д. Верхние Рудицы,  
д. Старые Мёдуши, д. Никольское, д. Извара и д. Савольщина Ломоносовского района  
Ленинградской области»

(наименование объекта, местоположение границ которого описано (далее - объект)

### План границ объекта

Выносной лист №55



Масштаб 1:500

Используемые условные знаки и обозначения приведены на отдельной странице в конце раздела.

Дата 7 мая 2024 г.

## ГРАФИЧЕСКОЕ ОПИСАНИЕ

местоположения границ населенных пунктов, территориальных зон,  
особо охраняемых природных территорий,  
зон с особыми условиями использования территории

Описание местоположения границ публичного сервитута в целях строительства и  
эксплуатации линейного объекта системы газоснабжения «Межпоселковый газопровод  
д. Лопухинка - д. Горки с отводом до д. Лопухинка (ул. Хвойная), д. Верхние Рудицы,  
д. Старые Мёдуши, д. Никольское, д. Извара и д. Савольщина Ломоносовского района  
Ленинградской области»

(наименование объекта, местоположение границ которого описано (далее - объект)

### План границ объекта

Выносной лист №56



Масштаб 1:500

Используемые условные знаки и обозначения приведены на отдельной странице в конце раздела.

Дата 7 мая 2024 г.

## ГРАФИЧЕСКОЕ ОПИСАНИЕ

местоположения границ населенных пунктов, территориальных зон,  
особо охраняемых природных территорий,  
зон с особыми условиями использования территории

Описание местоположения границ публичного сервитута в целях строительства и  
эксплуатации линейного объекта системы газоснабжения «Межпоселковый газопровод  
д. Лопухинка - д. Горки с отводом до д. Лопухинка (ул. Хвойная), д. Верхние Рудицы,  
д. Старые Мёдуши, д. Никольское, д. Извара и д. Савольщина Ломоносовского района  
Ленинградской области»

(наименование объекта, местоположение границ которого описано (далее - объект)

### План границ объекта

Выносной лист №57



Масштаб 1:500

Используемые условные знаки и обозначения приведены на отдельной странице в конце раздела.

Дата 7 мая 2024 г.

## ГРАФИЧЕСКОЕ ОПИСАНИЕ

местоположения границ населенных пунктов, территориальных зон,  
особо охраняемых природных территорий,  
зон с особыми условиями использования территории

Описание местоположения границ публичного сервитута в целях строительства и  
эксплуатации линейного объекта системы газоснабжения «Межпоселковый газопровод  
д. Лопухинка - д. Горки с отводом до д. Лопухинка (ул. Хвойная), д. Верхние Рудицы,  
д. Старые Мёдуши, д. Никольское, д. Извара и д. Савольщина Ломоносовского района  
Ленинградской области»

(наименование объекта, местоположение границ которого описано (далее - объект)

### План границ объекта

Выносной лист №58



Масштаб 1:500

Используемые условные знаки и обозначения приведены на отдельной странице в конце раздела.

Дата 7 мая 2024 г.

## ГРАФИЧЕСКОЕ ОПИСАНИЕ

местоположения границ населенных пунктов, территориальных зон,  
особо охраняемых природных территорий,  
зон с особыми условиями использования территории

Описание местоположения границ публичного сервитута в целях строительства и эксплуатации линейного объекта системы газоснабжения «Межпоселковый газопровод д. Лопухинка - д. Горки с отводом до д. Лопухинка (ул. Хвойная), д. Верхние Рудицы, д. Старые Мёдуши, д. Никольское, д. Извара и д. Савольщина Ломоносовского района Ленинградской области»

(наименование объекта, местоположение границ которого описано (далее - объект)

### План границ объекта

Выносной лист №59



Масштаб 1:500

Используемые условные знаки и обозначения приведены на отдельной странице в конце раздела.

Дата 7 мая 2024 г.

## ГРАФИЧЕСКОЕ ОПИСАНИЕ


местоположения границ населенных пунктов, территориальных зон,  
особо охраняемых природных территорий,  
зон с особыми условиями использования территории

Описание местоположения границ публичного сервитута в целях строительства и  
эксплуатации линейного объекта системы газоснабжения «Межпоселковый газопровод  
д. Лопухинка - д. Горки с отводом до д. Лопухинка (ул. Хвойная), д. Верхние Рудицы,  
д. Старые Мёдуши, д. Никольское, д. Извара и д. Савольщина Ломоносовского района  
Ленинградской области»

(наименование объекта, местоположение границ которого описано (далее - объект)

### План границ объекта

Выносной лист №60



Масштаб 1:500

Используемые условные знаки и обозначения приведены на отдельной странице в конце раздела.

Дата 7 мая 2024 г.



## ГРАФИЧЕСКОЕ ОПИСАНИЕ

местоположения границ населенных пунктов, территориальных зон,  
особо охраняемых природных территорий,  
зон с особыми условиями использования территории

Описание местоположения границ публичного сервитута в целях строительства и  
эксплуатации линейного объекта системы газоснабжения «Межпоселковый газопровод  
д. Лопухинка - д. Горки с отводом до д. Лопухинка (ул. Хвойная), д. Верхние Рудицы,  
д. Старые Мёдуши, д. Никольское, д. Извара и д. Савольщина Ломоносовского района  
Ленинградской области»

(наименование объекта, местоположение границ которого описано (далее - объект)

### План границ объекта

Выносной лист №61



Масштаб 1:500

Используемые условные знаки и обозначения приведены на отдельной странице в конце раздела.

Дата 7 мая 2024 г.

## ГРАФИЧЕСКОЕ ОПИСАНИЕ

местоположения границ населенных пунктов, территориальных зон,  
особо охраняемых природных территорий,  
зон с особыми условиями использования территории

Описание местоположения границ публичного сервитута в целях строительства и  
эксплуатации линейного объекта системы газоснабжения «Межпоселковый газопровод  
д. Лопухинка - д. Горки с отводом до д. Лопухинка (ул. Хвойная), д. Верхние Рудицы,  
д. Старые Мёдуши, д. Никольское, д. Извара и д. Савольщина Ломоносовского района  
Ленинградской области»

(наименование объекта, местоположение границ которого описано (далее - объект)

### План границ объекта

Выносной лист №62



Масштаб 1:500

Используемые условные знаки и обозначения приведены на отдельной странице в конце раздела.

Дата 7 мая 2024 г.

## ГРАФИЧЕСКОЕ ОПИСАНИЕ

местоположения границ населенных пунктов, территориальных зон,  
особо охраняемых природных территорий,  
зон с особыми условиями использования территории

Описание местоположения границ публичного сервитута в целях строительства и эксплуатации линейного объекта системы газоснабжения «Межпоселковый газопровод д. Лопухинка - д. Горки с отводом до д. Лопухинка (ул. Хвойная), д. Верхние Рудицы, д. Старые Мёдуши, д. Никольское, д. Извара и д. Савольщина Ломоносовского района Ленинградской области»

(наименование объекта, местоположение границ которого описано (далее - объект)

### План границ объекта

Выносной лист №63



Масштаб 1:500

Используемые условные знаки и обозначения приведены на отдельной странице в конце раздела.

Дата 7 мая 2024 г.

## ГРАФИЧЕСКОЕ ОПИСАНИЕ

местоположения границ населенных пунктов, территориальных зон,  
особо охраняемых природных территорий,  
зон с особыми условиями использования территории

Описание местоположения границ публичного сервитута в целях строительства и  
эксплуатации линейного объекта системы газоснабжения «Межпоселковый газопровод  
д. Лопухинка - д. Горки с отводом до д. Лопухинка (ул. Хвойная), д. Верхние Рудицы,  
д. Старые Мёдуши, д. Никольское, д. Извара и д. Савольщина Ломоносовского района  
Ленинградской области»

(наименование объекта, местоположение границ которого описано (далее - объект)

### План границ объекта

Выносной лист №64



Масштаб 1:500

Используемые условные знаки и обозначения приведены на отдельной странице в конце раздела.

Дата 7 мая 2024 г.

## ГРАФИЧЕСКОЕ ОПИСАНИЕ

местоположения границ населенных пунктов, территориальных зон,  
особо охраняемых природных территорий,  
зон с особыми условиями использования территории

Описание местоположения границ публичного сервитута в целях строительства и эксплуатации линейного объекта системы газоснабжения «Межпоселковый газопровод д. Лопухинка - д. Горки с отводом до д. Лопухинка (ул. Хвойная), д. Верхние Рудицы, д. Старые Мёдуши, д. Никольское, д. Извара и д. Савольщина Ломоносовского района Ленинградской области»

(наименование объекта, местоположение границ которого описано (далее - объект)

### План границ объекта

Выносной лист №65



Масштаб 1:500

Используемые условные знаки и обозначения приведены на отдельной странице в конце раздела.

Дата 7 мая 2024 г.

## ГРАФИЧЕСКОЕ ОПИСАНИЕ


местоположения границ населенных пунктов, территориальных зон,  
особо охраняемых природных территорий,  
зон с особыми условиями использования территории

Описание местоположения границ публичного сервитута в целях строительства и эксплуатации линейного объекта системы газоснабжения «Межпоселковый газопровод д. Лопухинка - д. Горки с отводом до д. Лопухинка (ул. Хвойная), д. Верхние Рудицы, д. Старые Мёдуши, д. Никольское, д. Извара и д. Савольщина Ломоносовского района Ленинградской области»

(наименование объекта, местоположение границ которого описано (далее - объект))

### План границ объекта

Выносной лист №66



Масштаб 1:500

Используемые условные знаки и обозначения приведены на отдельной странице в конце раздела.

Дата 7 мая 2024 г.

## ГРАФИЧЕСКОЕ ОПИСАНИЕ

местоположения границ населенных пунктов, территориальных зон,  
особо охраняемых природных территорий,  
зон с особыми условиями использования территории

Описание местоположения границ публичного сервитута в целях строительства и  
эксплуатации линейного объекта системы газоснабжения «Межпоселковый газопровод  
д. Лопухинка - д. Горки с отводом до д. Лопухинка (ул. Хвойная), д. Верхние Рудицы,  
д. Старые Мёдуши, д. Никольское, д. Извара и д. Савольщина Ломоносовского района  
Ленинградской области»

(наименование объекта, местоположение границ которого описано (далее - объект))

### План границ объекта

Выносной лист №67



Масштаб 1:500

Используемые условные знаки и обозначения приведены на отдельной странице в конце раздела.

Дата 7 мая 2024 г.


**ГРАФИЧЕСКОЕ ОПИСАНИЕ**  
местоположения границ населенных пунктов, территориальных зон,  
особо охраняемых природных территорий,  
зон с особыми условиями использования территории

Описание местоположения границ публичного сервитута в целях строительства и  
эксплуатации линейного объекта системы газоснабжения «Межпоселковый газопровод  
д. Лопухинка - д. Горки с отводом до д. Лопухинка (ул. Хвойная), д. Верхние Рудицы,  
д. Старые Мёдуши, д. Никольское, д. Извара и д. Савольщина Ломоносовского района  
Ленинградской области»

(наименование объекта, местоположение границ которого описано (далее - объект))

**План границ объекта**

Выносной лист №68



**Масштаб 1:500**

Используемые условные знаки и обозначения приведены на отдельной странице в конце раздела.

Дата 7 мая 2024 г.



## ГРАФИЧЕСКОЕ ОПИСАНИЕ

местоположения границ населенных пунктов, территориальных зон,  
особо охраняемых природных территорий,  
зон с особыми условиями использования территории

Описание местоположения границ публичного сервитута в целях строительства и эксплуатации линейного объекта системы газоснабжения «Межпоселковый газопровод д. Лопухинка - д. Горки с отводом до д. Лопухинка (ул. Хвойная), д. Верхние Рудицы, д. Старые Мёдуши, д. Никольское, д. Извара и д. Савольщина Ломоносовского района Ленинградской области»

(наименование объекта, местоположение границ которого описано (далее - объект)

### План границ объекта

Выносной лист №69



Масштаб 1:500

Используемые условные знаки и обозначения приведены на отдельной странице в конце раздела.

Дата 7 мая 2024 г.

## ГРАФИЧЕСКОЕ ОПИСАНИЕ

местоположения границ населенных пунктов, территориальных зон,  
особо охраняемых природных территорий,  
зон с особыми условиями использования территории

Описание местоположения границ публичного сервитута в целях строительства и эксплуатации линейного объекта системы газоснабжения «Межпоселковый газопровод д. Лопухинка - д. Горки с отводом до д. Лопухинка (ул. Хвойная), д. Верхние Рудицы, д. Старые Мёдуши, д. Никольское, д. Извара и д. Савольщина Ломоносовского района Ленинградской области»

(наименование объекта, местоположение границ которого описано (далее - объект))

### План границ объекта

Выносной лист №70



Масштаб 1:500

Используемые условные знаки и обозначения приведены на отдельной странице в конце раздела.

Дата 7 мая 2024 г.

## ГРАФИЧЕСКОЕ ОПИСАНИЕ

местоположения границ населенных пунктов, территориальных зон,  
особо охраняемых природных территорий,  
зон с особыми условиями использования территории

Описание местоположения границ публичного сервитута в целях строительства и  
эксплуатации линейного объекта системы газоснабжения «Межпоселковый газопровод  
д. Лопухинка - д. Горки с отводом до д. Лопухинка (ул. Хвойная), д. Верхние Рудицы,  
д. Старые Мёдуши, д. Никольское, д. Извара и д. Савольщина Ломоносовского района  
Ленинградской области»

(наименование объекта, местоположение границ которого описано (далее - объект)

### План границ объекта

Выносной лист №71



Масштаб 1:500

Используемые условные знаки и обозначения приведены на отдельной странице в конце раздела.

Дата 7 мая 2024 г.

## ГРАФИЧЕСКОЕ ОПИСАНИЕ


местоположения границ населенных пунктов, территориальных зон,  
особо охраняемых природных территорий,  
зон с особыми условиями использования территории

Описание местоположения границ публичного сервитута в целях строительства и  
эксплуатации линейного объекта системы газоснабжения «Межпоселковый газопровод  
д. Лопухинка - д. Горки с отводом до д. Лопухинка (ул. Хвойная), д. Верхние Рудицы,  
д. Старые Мёдуши, д. Никольское, д. Извара и д. Савольщина Ломоносовского района  
Ленинградской области»

(наименование объекта, местоположение границ которого описано (далее - объект))

### План границ объекта

Выносной лист №72



Масштаб 1:500

Используемые условные знаки и обозначения приведены на отдельной странице в конце раздела.

Дата 7 мая 2024 г.

## ГРАФИЧЕСКОЕ ОПИСАНИЕ


местоположения границ населенных пунктов, территориальных зон,  
особо охраняемых природных территорий,  
зон с особыми условиями использования территории

Описание местоположения границ публичного сервитута в целях строительства и  
эксплуатации линейного объекта системы газоснабжения «Межпоселковый газопровод  
д. Лопухинка - д. Горки с отводом до д. Лопухинка (ул. Хвойная), д. Верхние Рудицы,  
д. Старые Мёдуши, д. Никольское, д. Извара и д. Савольщина Ломоносовского района  
Ленинградской области»

(наименование объекта, местоположение границ которого описано (далее - объект)

### План границ объекта

Выносной лист №73



Масштаб 1:500

Используемые условные знаки и обозначения приведены на отдельной странице в конце раздела.

Дата 7 мая 2024 г.

## ГРАФИЧЕСКОЕ ОПИСАНИЕ

местоположения границ населенных пунктов, территориальных зон,  
особо охраняемых природных территорий,  
зон с особыми условиями использования территории

Описание местоположения границ публичного сервитута в целях строительства и эксплуатации линейного объекта системы газоснабжения «Межпоселковый газопровод д. Лопухинка - д. Горки с отводом до д. Лопухинка (ул. Хвойная), д. Верхние Рудицы, д. Старые Мёдуши, д. Никольское, д. Извара и д. Савольщина Ломоносовского района Ленинградской области»

(наименование объекта, местоположение границ которого описано (далее - объект))

### План границ объекта

Выносной лист №74



Масштаб 1:500

Используемые условные знаки и обозначения приведены на отдельной странице в конце раздела.

Дата 7 мая 2024 г.

## ГРАФИЧЕСКОЕ ОПИСАНИЕ

местоположения границ населенных пунктов, территориальных зон,  
особо охраняемых природных территорий,  
зон с особыми условиями использования территории

Описание местоположения границ публичного сервитута в целях строительства и эксплуатации линейного объекта системы газоснабжения «Межпоселковый газопровод д. Лопухинка - д. Горки с отводом до д. Лопухинка (ул. Хвойная), д. Верхние Рудицы, д. Старые Мёдуши, д. Никольское, д. Извара и д. Савольщина Ломоносовского района Ленинградской области»

(наименование объекта, местоположение границ которого описано (далее - объект)

### План границ объекта

Выносной лист №75



Масштаб 1:500

Используемые условные знаки и обозначения приведены на отдельной странице в конце раздела.

Дата 7 мая 2024 г.

## ГРАФИЧЕСКОЕ ОПИСАНИЕ

местоположения границ населенных пунктов, территориальных зон,  
особо охраняемых природных территорий,  
зон с особыми условиями использования территории

Описание местоположения границ публичного сервитута в целях строительства и  
эксплуатации линейного объекта системы газоснабжения «Межпоселковый газопровод  
д. Лопухинка - д. Горки с отводом до д. Лопухинка (ул. Хвойная), д. Верхние Рудицы,  
д. Старые Мёдуши, д. Никольское, д. Извара и д. Савольщина Ломоносовского района  
Ленинградской области»

(наименование объекта, местоположение границ которого описано (далее - объект)

### План границ объекта

Выносной лист №76



Масштаб 1:500

Используемые условные знаки и обозначения приведены на отдельной странице в конце раздела.

Дата 7 мая 2024 г.



## ГРАФИЧЕСКОЕ ОПИСАНИЕ

местоположения границ населенных пунктов, территориальных зон,  
особо охраняемых природных территорий,  
зон с особыми условиями использования территории

Описание местоположения границ публичного сервитута в целях строительства и эксплуатации линейного объекта системы газоснабжения «Межпоселковый газопровод д. Лопухинка - д. Горки с отводом до д. Лопухинка (ул. Хвойная), д. Верхние Рудицы, д. Старые Мёдуши, д. Никольское, д. Извара и д. Савольщина Ломоносовского района Ленинградской области»

(наименование объекта, местоположение границ которого описано (далее - объект))

### План границ объекта

Выносной лист №77



Масштаб 1:500

Используемые условные знаки и обозначения приведены на отдельной странице в конце раздела.

Дата 7 мая 2024 г.

## ГРАФИЧЕСКОЕ ОПИСАНИЕ


местоположения границ населенных пунктов, территориальных зон,  
особо охраняемых природных территорий,  
зон с особыми условиями использования территории

Описание местоположения границ публичного сервитута в целях строительства и  
эксплуатации линейного объекта системы газоснабжения «Межпоселковый газопровод  
д. Лопухинка - д. Горки с отводом до д. Лопухинка (ул. Хвойная), д. Верхние Рудицы,  
д. Старые Мёдуши, д. Никольское, д. Извара и д. Савольщина Ломоносовского района  
Ленинградской области»

(наименование объекта, местоположение границ которого описано (далее - объект)

### План границ объекта

Выносной лист №78



Масштаб 1:500

Используемые условные знаки и обозначения приведены на отдельной странице в конце раздела.

Дата 7 мая 2024 г.

## ГРАФИЧЕСКОЕ ОПИСАНИЕ

местоположения границ населенных пунктов, территориальных зон,  
особо охраняемых природных территорий,  
зон с особыми условиями использования территории

Описание местоположения границ публичного сервитута в целях строительства и  
эксплуатации линейного объекта системы газоснабжения «Межпоселковый газопровод  
д. Лопухинка - д. Горки с отводом до д. Лопухинка (ул. Хвойная), д. Верхние Рудицы,  
д. Старые Мёдуши, д. Никольское, д. Извара и д. Савольщина Ломоносовского района  
Ленинградской области»

(наименование объекта, местоположение границ которого описано (далее - объект)

### План границ объекта

Выносной лист №79



Масштаб 1:500

Используемые условные знаки и обозначения приведены на отдельной странице в конце раздела.

Дата 7 мая 2024 г.

## ГРАФИЧЕСКОЕ ОПИСАНИЕ

местоположения границ населенных пунктов, территориальных зон,  
особо охраняемых природных территорий,  
зон с особыми условиями использования территории

Описание местоположения границ публичного сервитута в целях строительства и  
эксплуатации линейного объекта системы газоснабжения «Межпоселковый газопровод  
д. Лопухинка - д. Горки с отводом до д. Лопухинка (ул. Хвойная), д. Верхние Рудицы,  
д. Старые Мёдуши, д. Никольское, д. Извара и д. Савольщина Ломоносовского района  
Ленинградской области»

(наименование объекта, местоположение границ которого описано (далее - объект))

### План границ объекта

Выносной лист №80



Масштаб 1:500

Используемые условные знаки и обозначения приведены на отдельной странице в конце раздела.

Дата 7 мая 2024 г.

## ГРАФИЧЕСКОЕ ОПИСАНИЕ

местоположения границ населенных пунктов, территориальных зон,  
особо охраняемых природных территорий,  
зон с особыми условиями использования территории

Описание местоположения границ публичного сервитута в целях строительства и  
эксплуатации линейного объекта системы газоснабжения «Межпоселковый газопровод  
д. Лопухинка - д. Горки с отводом до д. Лопухинка (ул. Хвойная), д. Верхние Рудицы,  
д. Старые Мёдуши, д. Никольское, д. Извара и д. Савольщина Ломоносовского района  
Ленинградской области»

(наименование объекта, местоположение границ которого описано (далее - объект)

### План границ объекта

Выносной лист №81



Масштаб 1:500

Используемые условные знаки и обозначения приведены на отдельной странице в конце раздела.

Дата 7 мая 2024 г.

## ГРАФИЧЕСКОЕ ОПИСАНИЕ

местоположения границ населенных пунктов, территориальных зон,  
особо охраняемых природных территорий,  
зон с особыми условиями использования территории

Описание местоположения границ публичного сервитута в целях строительства и  
эксплуатации линейного объекта системы газоснабжения «Межпоселковый газопровод  
д. Лопухинка - д. Горки с отводом до д. Лопухинка (ул. Хвойная), д. Верхние Рудицы,  
д. Старые Мёдуши, д. Никольское, д. Извара и д. Савольщина Ломоносовского района  
Ленинградской области»

(наименование объекта, местоположение границ которого описано (далее - объект)

### План границ объекта

Выносной лист №82



Масштаб 1:500

Используемые условные знаки и обозначения приведены на отдельной странице в конце раздела.

Дата 7 мая 2024 г.

## ГРАФИЧЕСКОЕ ОПИСАНИЕ


местоположения границ населенных пунктов, территориальных зон,  
особо охраняемых природных территорий,  
зон с особыми условиями использования территории

Описание местоположения границ публичного сервитута в целях строительства и  
эксплуатации линейного объекта системы газоснабжения «Межпоселковый газопровод  
д. Лопухинка - д. Горки с отводом до д. Лопухинка (ул. Хвойная), д. Верхние Рудицы,  
д. Старые Мёдуши, д. Никольское, д. Извара и д. Савольщина Ломоносовского района  
Ленинградской области»

(наименование объекта, местоположение границ которого описано (далее - объект)

### План границ объекта

Выносной лист №83



Масштаб 1:500

Используемые условные знаки и обозначения приведены на отдельной странице в конце раздела.

Дата 7 мая 2024 г.

## ГРАФИЧЕСКОЕ ОПИСАНИЕ

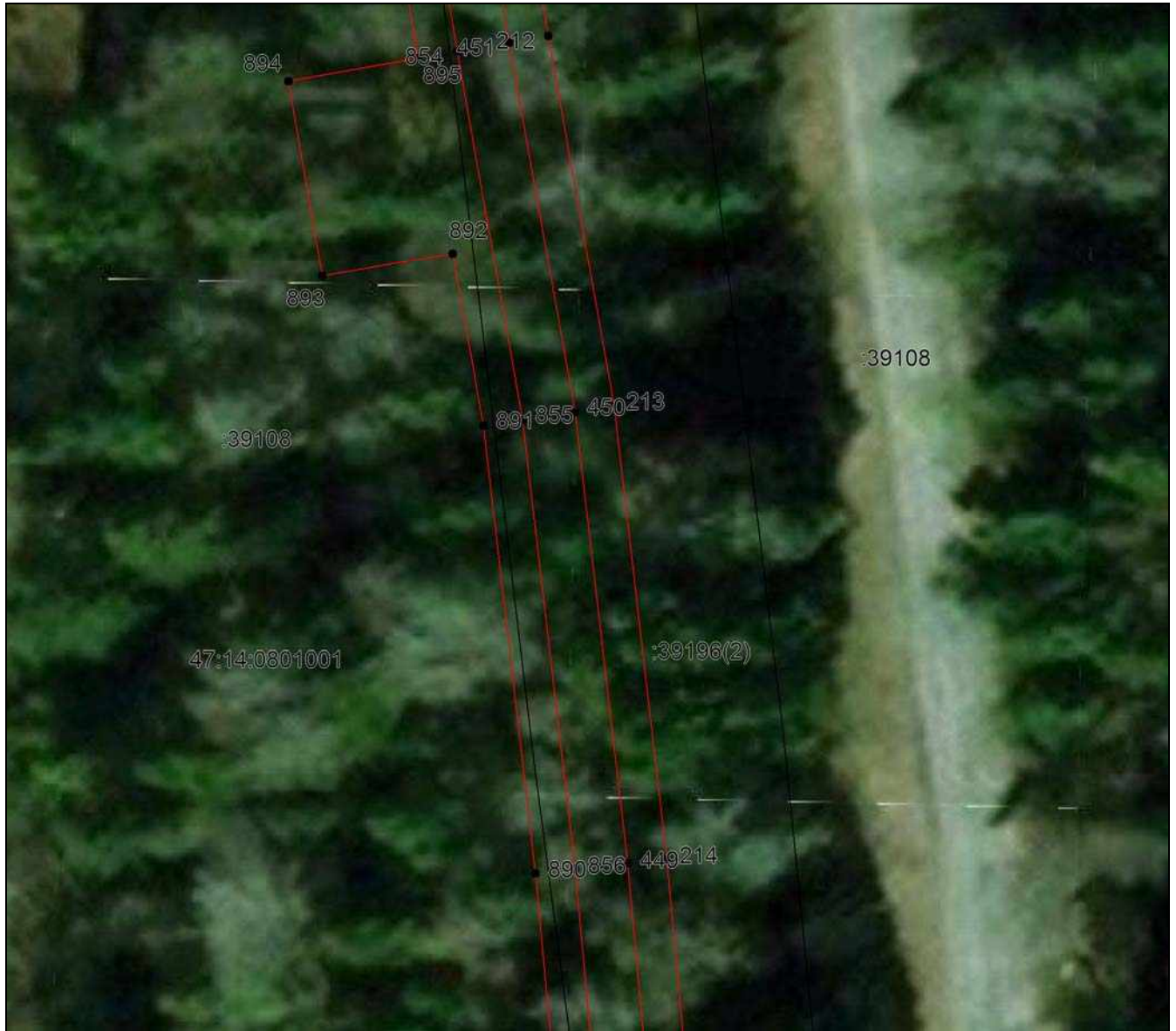
местоположения границ населенных пунктов, территориальных зон,  
особо охраняемых природных территорий,  
зон с особыми условиями использования территории

Описание местоположения границ публичного сервитута в целях строительства и эксплуатации линейного объекта системы газоснабжения «Межпоселковый газопровод д. Лопухинка - д. Горки с отводом до д. Лопухинка (ул. Хвойная), д. Верхние Рудицы, д. Старые Мёдуши, д. Никольское, д. Извара и д. Савольщина Ломоносовского района Ленинградской области»

(наименование объекта, местоположение границ которого описано (далее - объект)

### План границ объекта

Выносной лист №84



Масштаб 1:500

Используемые условные знаки и обозначения приведены на отдельной странице в конце раздела.

Дата 7 мая 2024 г.



## ГРАФИЧЕСКОЕ ОПИСАНИЕ

местоположения границ населенных пунктов, территориальных зон,  
особо охраняемых природных территорий,  
зон с особыми условиями использования территории

Описание местоположения границ публичного сервитута в целях строительства и  
эксплуатации линейного объекта системы газоснабжения «Межпоселковый газопровод  
д. Лопухинка - д. Горки с отводом до д. Лопухинка (ул. Хвойная), д. Верхние Рудицы,  
д. Старые Мёдуши, д. Никольское, д. Извара и д. Савольщина Ломоносовского района  
Ленинградской области»

(наименование объекта, местоположение границ которого описано (далее - объект)

### План границ объекта

Выносной лист №85



Масштаб 1:500

Используемые условные знаки и обозначения приведены на отдельной странице в конце раздела.

Дата 7 мая 2024 г.

## ГРАФИЧЕСКОЕ ОПИСАНИЕ

местоположения границ населенных пунктов, территориальных зон,  
особо охраняемых природных территорий,  
зон с особыми условиями использования территории

Описание местоположения границ публичного сервитута в целях строительства и  
эксплуатации линейного объекта системы газоснабжения «Межпоселковый газопровод  
д. Лопухинка - д. Горки с отводом до д. Лопухинка (ул. Хвойная), д. Верхние Рудицы,  
д. Старые Мёдуши, д. Никольское, д. Извара и д. Савольщина Ломоносовского района  
Ленинградской области»

(наименование объекта, местоположение границ которого описано (далее - объект)

### План границ объекта

Выносной лист №86



Масштаб 1:500

Используемые условные знаки и обозначения приведены на отдельной странице в конце раздела.

Дата 7 мая 2024 г.

## ГРАФИЧЕСКОЕ ОПИСАНИЕ

местоположения границ населенных пунктов, территориальных зон,  
особо охраняемых природных территорий,  
зон с особыми условиями использования территории

Описание местоположения границ публичного сервитута в целях строительства и  
эксплуатации линейного объекта системы газоснабжения «Межпоселковый газопровод  
д. Лопухинка - д. Горки с отводом до д. Лопухинка (ул. Хвойная), д. Верхние Рудицы,  
д. Старые Мёдуши, д. Никольское, д. Извара и д. Савольщина Ломоносовского района  
Ленинградской области»

(наименование объекта, местоположение границ которого описано (далее - объект)

### План границ объекта

Выносной лист №87



Масштаб 1:500

Используемые условные знаки и обозначения приведены на отдельной странице в конце раздела.

Дата 7 мая 2024 г.

## ГРАФИЧЕСКОЕ ОПИСАНИЕ

местоположения границ населенных пунктов, территориальных зон,  
особо охраняемых природных территорий,  
зон с особыми условиями использования территории

Описание местоположения границ публичного сервитута в целях строительства и  
эксплуатации линейного объекта системы газоснабжения «Межпоселковый газопровод  
д. Лопухинка - д. Горки с отводом до д. Лопухинка (ул. Хвойная), д. Верхние Рудицы,  
д. Старые Мёдуши, д. Никольское, д. Извара и д. Савольщина Ломоносовского района  
Ленинградской области»

(наименование объекта, местоположение границ которого описано (далее - объект))

### План границ объекта

Выносной лист №88



Масштаб 1:500

Используемые условные знаки и обозначения приведены на отдельной странице в конце раздела.

Дата 7 мая 2024 г.

## ГРАФИЧЕСКОЕ ОПИСАНИЕ

местоположения границ населенных пунктов, территориальных зон,  
особо охраняемых природных территорий,  
зон с особыми условиями использования территории

Описание местоположения границ публичного сервитута в целях строительства и  
эксплуатации линейного объекта системы газоснабжения «Межпоселковый газопровод  
д. Лопухинка - д. Горки с отводом до д. Лопухинка (ул. Хвойная), д. Верхние Рудицы,  
д. Старые Мёдуши, д. Никольское, д. Извара и д. Савольщина Ломоносовского района  
Ленинградской области»

(наименование объекта, местоположение границ которого описано (далее - объект))

## План границ объекта

Выносной лист №89



Масштаб 1:500

Используемые условные знаки и обозначения приведены на отдельной странице в конце раздела.

Дата 7 мая 2024 г.

## ГРАФИЧЕСКОЕ ОПИСАНИЕ

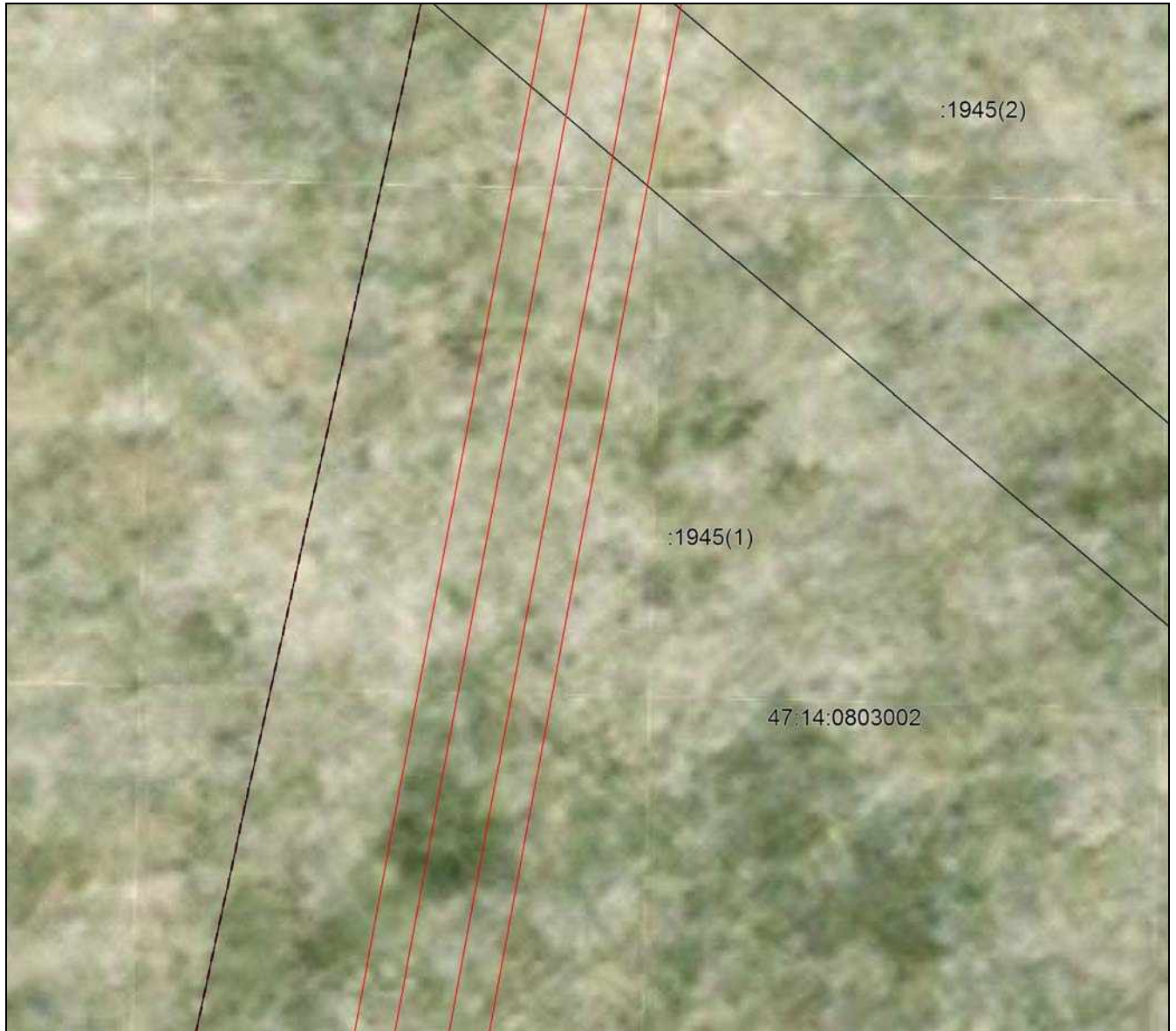
местоположения границ населенных пунктов, территориальных зон,  
особо охраняемых природных территорий,  
зон с особыми условиями использования территории

Описание местоположения границ публичного сервитута в целях строительства и  
эксплуатации линейного объекта системы газоснабжения «Межпоселковый газопровод  
д. Лопухинка - д. Горки с отводом до д. Лопухинка (ул. Хвойная), д. Верхние Рудицы,  
д. Старые Мёдуши, д. Никольское, д. Извара и д. Савольщина Ломоносовского района  
Ленинградской области»

(наименование объекта, местоположение границ которого описано (далее - объект)

### План границ объекта

Выносной лист №90



Масштаб 1:500

Используемые условные знаки и обозначения приведены на отдельной странице в конце раздела.

Дата 7 мая 2024 г.

## ГРАФИЧЕСКОЕ ОПИСАНИЕ

местоположения границ населенных пунктов, территориальных зон,  
особо охраняемых природных территорий,  
зон с особыми условиями использования территории

Описание местоположения границ публичного сервитута в целях строительства и эксплуатации линейного объекта системы газоснабжения «Межпоселковый газопровод д. Лопухинка - д. Горки с отводом до д. Лопухинка (ул. Хвойная), д. Верхние Рудицы, д. Старые Мёдуши, д. Никольское, д. Извара и д. Савольщина Ломоносовского района Ленинградской области»

(наименование объекта, местоположение границ которого описано (далее - объект)

### План границ объекта

Выносной лист №91



Масштаб 1:500

Используемые условные знаки и обозначения приведены на отдельной странице в конце раздела.

Дата 7 мая 2024 г.

## ГРАФИЧЕСКОЕ ОПИСАНИЕ

местоположения границ населенных пунктов, территориальных зон,  
особо охраняемых природных территорий,  
зон с особыми условиями использования территории

Описание местоположения границ публичного сервитута в целях строительства и  
эксплуатации линейного объекта системы газоснабжения «Межпоселковый газопровод  
д. Лопухинка - д. Горки с отводом до д. Лопухинка (ул. Хвойная), д. Верхние Рудицы,  
д. Старые Мёдуши, д. Никольское, д. Извара и д. Савольщина Ломоносовского района  
Ленинградской области»

(наименование объекта, местоположение границ которого описано (далее - объект)

### План границ объекта

Выносной лист №92



Масштаб 1:500

Используемые условные знаки и обозначения приведены на отдельной странице в конце раздела.

Дата 7 мая 2024 г.



## ГРАФИЧЕСКОЕ ОПИСАНИЕ

местоположения границ населенных пунктов, территориальных зон,  
особо охраняемых природных территорий,  
зон с особыми условиями использования территории

Описание местоположения границ публичного сервитута в целях строительства и  
эксплуатации линейного объекта системы газоснабжения «Межпоселковый газопровод  
д. Лопухинка - д. Горки с отводом до д. Лопухинка (ул. Хвойная), д. Верхние Рудицы,  
д. Старые Мёдуши, д. Никольское, д. Извара и д. Савольщина Ломоносовского района  
Ленинградской области»

(наименование объекта, местоположение границ которого описано (далее - объект))

### План границ объекта

Выносной лист №93



Масштаб 1:500

Используемые условные знаки и обозначения приведены на отдельной странице в конце раздела.

Дата 7 мая 2024 г.

## ГРАФИЧЕСКОЕ ОПИСАНИЕ

местоположения границ населенных пунктов, территориальных зон,  
особо охраняемых природных территорий,  
зон с особыми условиями использования территории

Описание местоположения границ публичного сервитута в целях строительства и эксплуатации линейного объекта системы газоснабжения «Межпоселковый газопровод д. Лопухинка - д. Горки с отводом до д. Лопухинка (ул. Хвойная), д. Верхние Рудицы, д. Старые Мёдуши, д. Никольское, д. Извара и д. Савольщина Ломоносовского района Ленинградской области»

(наименование объекта, местоположение границ которого описано (далее - объект)

### План границ объекта

Выносной лист №94



Масштаб 1:500

Используемые условные знаки и обозначения приведены на отдельной странице в конце раздела.

Дата 7 мая 2024 г.

## ГРАФИЧЕСКОЕ ОПИСАНИЕ

местоположения границ населенных пунктов, территориальных зон,  
особо охраняемых природных территорий,  
зон с особыми условиями использования территории

Описание местоположения границ публичного сервитута в целях строительства и эксплуатации линейного объекта системы газоснабжения «Межпоселковый газопровод д. Лопухинка - д. Горки с отводом до д. Лопухинка (ул. Хвойная), д. Верхние Рудицы, д. Старые Мёдуши, д. Никольское, д. Извара и д. Савольщина Ломоносовского района Ленинградской области»

(наименование объекта, местоположение границ которого описано (далее - объект)

### План границ объекта

Выносной лист №95



Масштаб 1:500

Используемые условные знаки и обозначения приведены на отдельной странице в конце раздела.

Дата 7 мая 2024 г.

## ГРАФИЧЕСКОЕ ОПИСАНИЕ

местоположения границ населенных пунктов, территориальных зон,  
особо охраняемых природных территорий,  
зон с особыми условиями использования территории

Описание местоположения границ публичного сервитута в целях строительства и  
эксплуатации линейного объекта системы газоснабжения «Межпоселковый газопровод  
д. Лопухинка - д. Горки с отводом до д. Лопухинка (ул. Хвойная), д. Верхние Рудицы,  
д. Старые Мёдуши, д. Никольское, д. Извара и д. Савольщина Ломоносовского района  
Ленинградской области»

(наименование объекта, местоположение границ которого описано (далее - объект))

### План границ объекта

Выносной лист №96



Масштаб 1:500

Используемые условные знаки и обозначения приведены на отдельной странице в конце раздела.

Дата 7 мая 2024 г.

## ГРАФИЧЕСКОЕ ОПИСАНИЕ


местоположения границ населенных пунктов, территориальных зон,  
особо охраняемых природных территорий,  
зон с особыми условиями использования территории

Описание местоположения границ публичного сервитута в целях строительства и эксплуатации линейного объекта системы газоснабжения «Межпоселковый газопровод д. Лопухинка - д. Горки с отводом до д. Лопухинка (ул. Хвойная), д. Верхние Рудицы, д. Старые Мёдуши, д. Никольское, д. Извара и д. Савольщина Ломоносовского района Ленинградской области»

(наименование объекта, местоположение границ которого описано (далее - объект)

### План границ объекта

Выносной лист №97



Масштаб 1:500

Используемые условные знаки и обозначения приведены на отдельной странице в конце раздела.

Дата 7 мая 2024 г.

## ГРАФИЧЕСКОЕ ОПИСАНИЕ

местоположения границ населенных пунктов, территориальных зон,  
особо охраняемых природных территорий,  
зон с особыми условиями использования территории

Описание местоположения границ публичного сервитута в целях строительства и  
эксплуатации линейного объекта системы газоснабжения «Межпоселковый газопровод  
д. Лопухинка - д. Горки с отводом до д. Лопухинка (ул. Хвойная), д. Верхние Рудицы,  
д. Старые Мёдуши, д. Никольское, д. Извара и д. Савольщина Ломоносовского района  
Ленинградской области»

(наименование объекта, местоположение границ которого описано (далее - объект))

## План границ объекта

Выносной лист №98



Масштаб 1:500

Используемые условные знаки и обозначения приведены на отдельной странице в конце раздела.

Дата 7 мая 2024 г.

## ГРАФИЧЕСКОЕ ОПИСАНИЕ

местоположения границ населенных пунктов, территориальных зон,  
особо охраняемых природных территорий,  
зон с особыми условиями использования территории

Описание местоположения границ публичного сервитута в целях строительства и  
эксплуатации линейного объекта системы газоснабжения «Межпоселковый газопровод  
д. Лопухинка - д. Горки с отводом до д. Лопухинка (ул. Хвойная), д. Верхние Рудицы,  
д. Старые Мёдуши, д. Никольское, д. Извара и д. Савольщина Ломоносовского района  
Ленинградской области»

(наименование объекта, местоположение границ которого описано (далее - объект)

## План границ объекта

Выносной лист №99



Масштаб 1:500

Используемые условные знаки и обозначения приведены на отдельной странице в конце раздела.

Дата 7 мая 2024 г.

## ГРАФИЧЕСКОЕ ОПИСАНИЕ

местоположения границ населенных пунктов, территориальных зон,  
особо охраняемых природных территорий,  
зон с особыми условиями использования территории

Описание местоположения границ публичного сервитута в целях строительства и эксплуатации линейного объекта системы газоснабжения «Межпоселковый газопровод д. Лопухинка - д. Горки с отводом до д. Лопухинка (ул. Хвойная), д. Верхние Рудицы, д. Старые Мёдуши, д. Никольское, д. Извара и д. Савольщина Ломоносовского района Ленинградской области»

(наименование объекта, местоположение границ которого описано (далее - объект))

### План границ объекта

Выносной лист №100



Масштаб 1:500

Используемые условные знаки и обозначения приведены на отдельной странице в конце раздела.

Дата 7 мая 2024 г.



## ГРАФИЧЕСКОЕ ОПИСАНИЕ

местоположения границ населенных пунктов, территориальных зон,  
особо охраняемых природных территорий,  
зон с особыми условиями использования территории

Описание местоположения границ публичного сервитута в целях строительства и эксплуатации линейного объекта системы газоснабжения «Межпоселковый газопровод д. Лопухинка - д. Горки с отводом до д. Лопухинка (ул. Хвойная), д. Верхние Рудицы, д. Старые Мёдуши, д. Никольское, д. Извара и д. Савольщина Ломоносовского района Ленинградской области»

(наименование объекта, местоположение границ которого описано (далее - объект))

### План границ объекта

Выносной лист №101



Масштаб 1:500

Используемые условные знаки и обозначения приведены на отдельной странице в конце раздела.

Дата 7 мая 2024 г.

## ГРАФИЧЕСКОЕ ОПИСАНИЕ


местоположения границ населенных пунктов, территориальных зон,  
особо охраняемых природных территорий,  
зон с особыми условиями использования территории

Описание местоположения границ публичного сервитута в целях строительства и эксплуатации линейного объекта системы газоснабжения «Межпоселковый газопровод д. Лопухинка - д. Горки с отводом до д. Лопухинка (ул. Хвойная), д. Верхние Рудицы, д. Старые Мёдуши, д. Никольское, д. Извара и д. Савольщина Ломоносовского района Ленинградской области»

(наименование объекта, местоположение границ которого описано (далее - объект))

### План границ объекта

Выносной лист №102



Масштаб 1:500

Используемые условные знаки и обозначения приведены на отдельной странице в конце раздела.

Дата 7 мая 2024 г.

## ГРАФИЧЕСКОЕ ОПИСАНИЕ

местоположения границ населенных пунктов, территориальных зон,  
особо охраняемых природных территорий,  
зон с особыми условиями использования территории

Описание местоположения границ публичного сервитута в целях строительства и  
эксплуатации линейного объекта системы газоснабжения «Межпоселковый газопровод  
д. Лопухинка - д. Горки с отводом до д. Лопухинка (ул. Хвойная), д. Верхние Рудицы,  
д. Старые Мёдуши, д. Никольское, д. Извара и д. Савольщина Ломоносовского района  
Ленинградской области»

(наименование объекта, местоположение границ которого описано (далее - объект)

### План границ объекта

Выносной лист №103



Масштаб 1:500

Используемые условные знаки и обозначения приведены на отдельной странице в конце раздела.

Дата 7 мая 2024 г.

## ГРАФИЧЕСКОЕ ОПИСАНИЕ

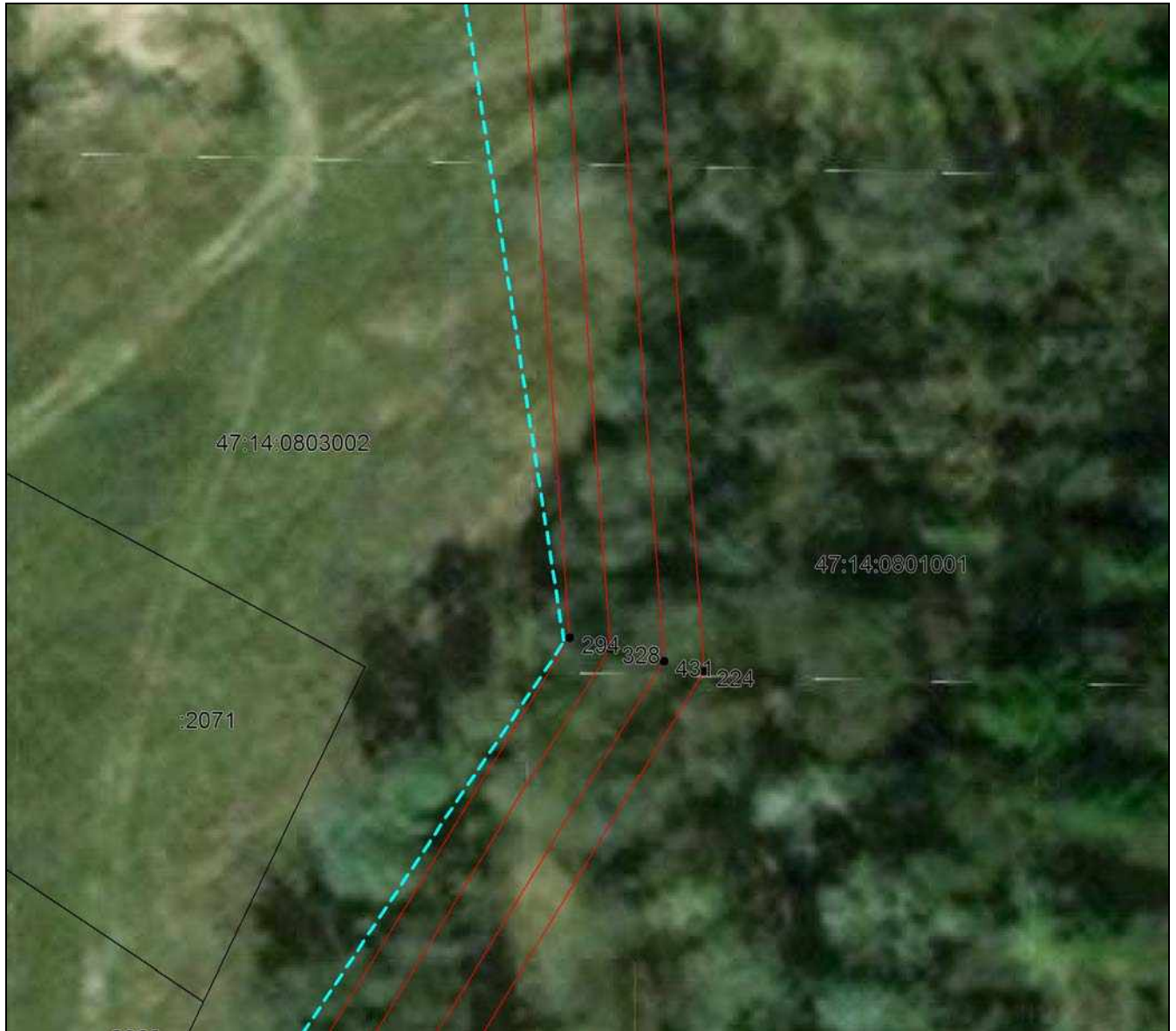
местоположения границ населенных пунктов, территориальных зон,  
особо охраняемых природных территорий,  
зон с особыми условиями использования территории

Описание местоположения границ публичного сервитута в целях строительства и  
эксплуатации линейного объекта системы газоснабжения «Межпоселковый газопровод  
д. Лопухинка - д. Горки с отводом до д. Лопухинка (ул. Хвойная), д. Верхние Рудицы,  
д. Старые Мёдуши, д. Никольское, д. Извара и д. Савольщина Ломоносовского района  
Ленинградской области»

(наименование объекта, местоположение границ которого описано (далее - объект)

### План границ объекта

Выносной лист №104



Масштаб 1:500

Используемые условные знаки и обозначения приведены на отдельной странице в конце раздела.

Дата 7 мая 2024 г.

## ГРАФИЧЕСКОЕ ОПИСАНИЕ

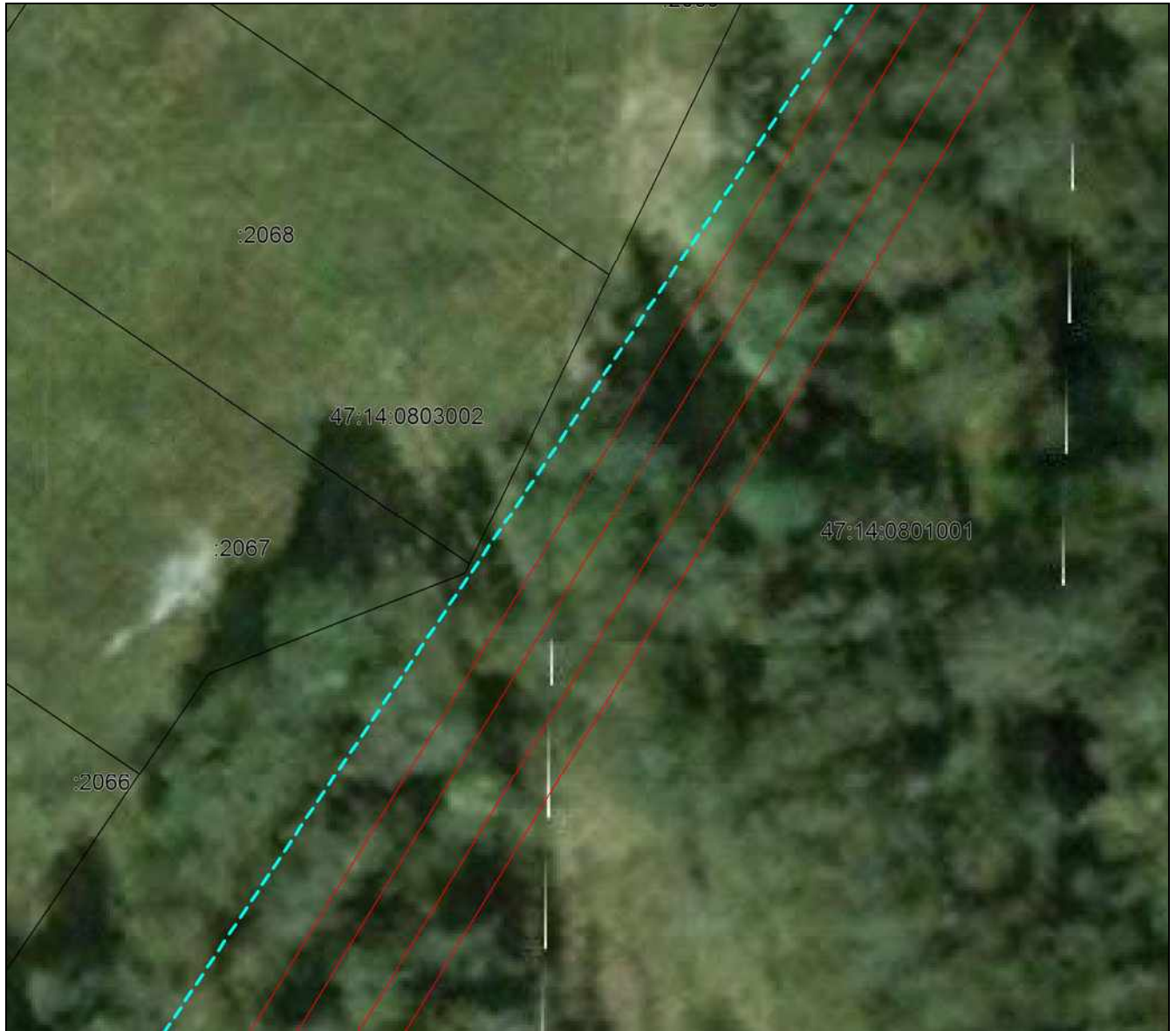
местоположения границ населенных пунктов, территориальных зон,  
особо охраняемых природных территорий,  
зон с особыми условиями использования территории

Описание местоположения границ публичного сервитута в целях строительства и эксплуатации линейного объекта системы газоснабжения «Межпоселковый газопровод д. Лопухинка - д. Горки с отводом до д. Лопухинка (ул. Хвойная), д. Верхние Рудицы, д. Старые Мёдуши, д. Никольское, д. Извара и д. Савольщина Ломоносовского района Ленинградской области»

(наименование объекта, местоположение границ которого описано (далее - объект)

### План границ объекта

Выносной лист №105



Масштаб 1:500

Используемые условные знаки и обозначения приведены на отдельной странице в конце раздела.

Дата 7 мая 2024 г.

## ГРАФИЧЕСКОЕ ОПИСАНИЕ

местоположения границ населенных пунктов, территориальных зон,  
особо охраняемых природных территорий,  
зон с особыми условиями использования территории

Описание местоположения границ публичного сервитута в целях строительства и  
эксплуатации линейного объекта системы газоснабжения «Межпоселковый газопровод  
д. Лопухинка - д. Горки с отводом до д. Лопухинка (ул. Хвойная), д. Верхние Рудицы,  
д. Старые Мёдуши, д. Никольское, д. Извара и д. Савольщина Ломоносовского района  
Ленинградской области»

(наименование объекта, местоположение границ которого описано (далее - объект)

### План границ объекта

Выносной лист №106



Масштаб 1:500

Используемые условные знаки и обозначения приведены на отдельной странице в конце раздела.

Дата 7 мая 2024 г.

## ГРАФИЧЕСКОЕ ОПИСАНИЕ

местоположения границ населенных пунктов, территориальных зон,  
особо охраняемых природных территорий,  
зон с особыми условиями использования территории

Описание местоположения границ публичного сервитута в целях строительства и  
эксплуатации линейного объекта системы газоснабжения «Межпоселковый газопровод  
д. Лопухинка - д. Горки с отводом до д. Лопухинка (ул. Хвойная), д. Верхние Рудицы,  
д. Старые Мёдуши, д. Никольское, д. Извара и д. Савольщина Ломоносовского района  
Ленинградской области»

(наименование объекта, местоположение границ которого описано (далее - объект)

### План границ объекта

Выносной лист №107



Масштаб 1:500

Используемые условные знаки и обозначения приведены на отдельной странице в конце раздела.

Дата 7 мая 2024 г.

## ГРАФИЧЕСКОЕ ОПИСАНИЕ


местоположения границ населенных пунктов, территориальных зон,  
особо охраняемых природных территорий,  
зон с особыми условиями использования территории

Описание местоположения границ публичного сервитута в целях строительства и эксплуатации линейного объекта системы газоснабжения «Межпоселковый газопровод д. Лопухинка - д. Горки с отводом до д. Лопухинка (ул. Хвойная), д. Верхние Рудицы, д. Старые Мёдуши, д. Никольское, д. Извара и д. Савольщина Ломоносовского района Ленинградской области»

(наименование объекта, местоположение границ которого описано (далее - объект)

### План границ объекта

Выносной лист №108



Масштаб 1:500

Используемые условные знаки и обозначения приведены на отдельной странице в конце раздела.

Дата 7 мая 2024 г.



## ГРАФИЧЕСКОЕ ОПИСАНИЕ

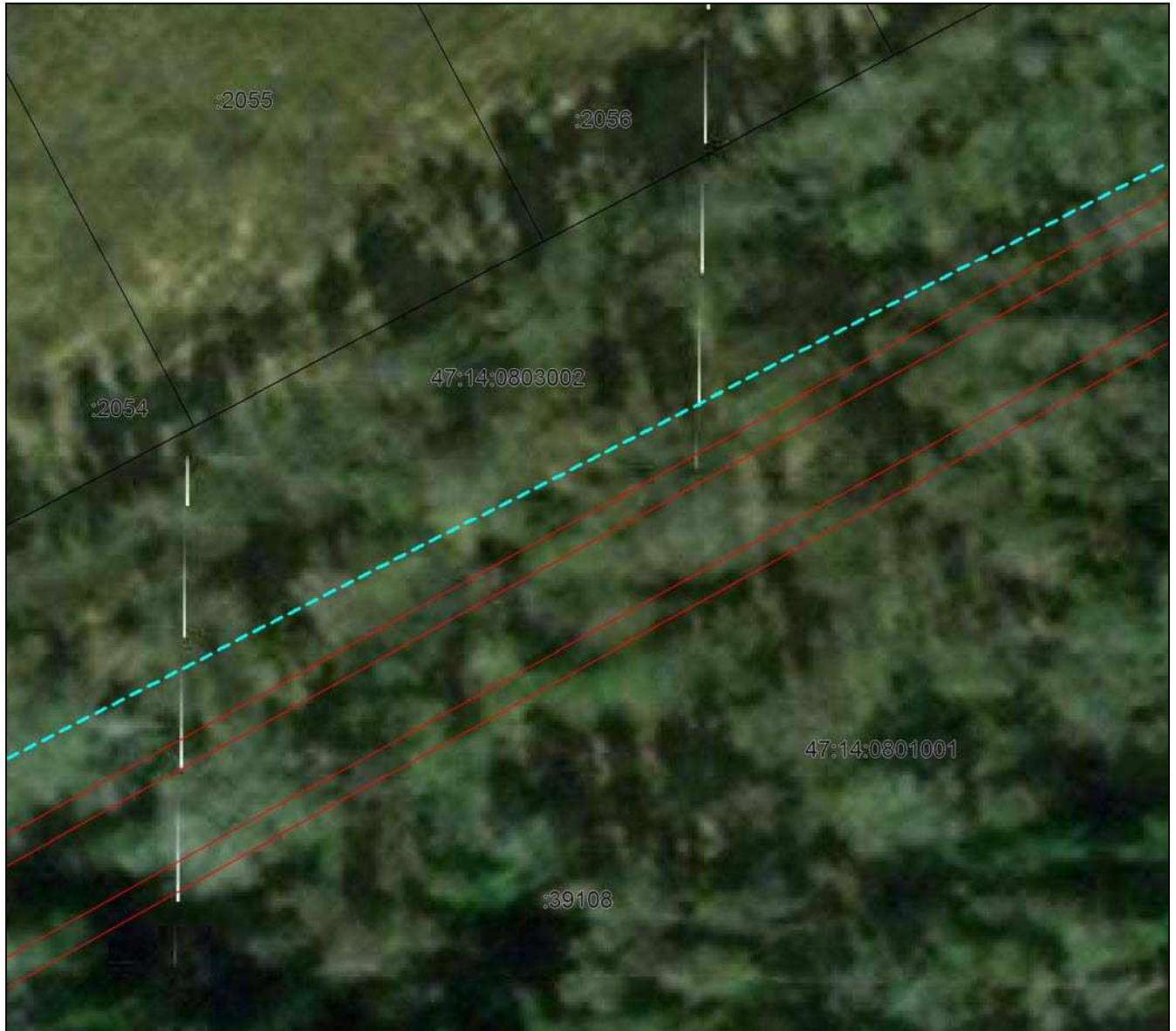
местоположения границ населенных пунктов, территориальных зон,  
особо охраняемых природных территорий,  
зон с особыми условиями использования территории

Описание местоположения границ публичного сервитута в целях строительства и эксплуатации линейного объекта системы газоснабжения «Межпоселковый газопровод д. Лопухинка - д. Горки с отводом до д. Лопухинка (ул. Хвойная), д. Верхние Рудицы, д. Старые Мёдуши, д. Никольское, д. Извара и д. Савольщина Ломоносовского района Ленинградской области»

(наименование объекта, местоположение границ которого описано (далее - объект)

### План границ объекта

Выносной лист №109



Масштаб 1:500

Используемые условные знаки и обозначения приведены на отдельной странице в конце раздела.

Дата 7 мая 2024 г.

## ГРАФИЧЕСКОЕ ОПИСАНИЕ

местоположения границ населенных пунктов, территориальных зон,  
особо охраняемых природных территорий,  
зон с особыми условиями использования территории

Описание местоположения границ публичного сервитута в целях строительства и  
эксплуатации линейного объекта системы газоснабжения «Межпоселковый газопровод  
д. Лопухинка - д. Горки с отводом до д. Лопухинка (ул. Хвойная), д. Верхние Рудицы,  
д. Старые Мёдуши, д. Никольское, д. Извара и д. Савольщина Ломоносовского района  
Ленинградской области»

(наименование объекта, местоположение границ которого описано (далее - объект)

### План границ объекта

Выносной лист №110



Масштаб 1:500

Используемые условные знаки и обозначения приведены на отдельной странице в конце раздела.

Дата 7 мая 2024 г.

## ГРАФИЧЕСКОЕ ОПИСАНИЕ

местоположения границ населенных пунктов, территориальных зон,  
особо охраняемых природных территорий,  
зон с особыми условиями использования территории

Описание местоположения границ публичного сервитута в целях строительства и эксплуатации линейного объекта системы газоснабжения «Межпоселковый газопровод д. Лопухинка - д. Горки с отводом до д. Лопухинка (ул. Хвойная), д. Верхние Рудицы, д. Старые Мёдуши, д. Никольское, д. Извара и д. Савольщина Ломоносовского района Ленинградской области»

(наименование объекта, местоположение границ которого описано (далее - объект)

### План границ объекта

Выносной лист №111



Масштаб 1:500

Используемые условные знаки и обозначения приведены на отдельной странице в конце раздела.

Дата 7 мая 2024 г.

## ГРАФИЧЕСКОЕ ОПИСАНИЕ

местоположения границ населенных пунктов, территориальных зон,  
особо охраняемых природных территорий,  
зон с особыми условиями использования территории

Описание местоположения границ публичного сервитута в целях строительства и  
эксплуатации линейного объекта системы газоснабжения «Межпоселковый газопровод  
д. Лопухинка - д. Горки с отводом до д. Лопухинка (ул. Хвойная), д. Верхние Рудицы,  
д. Старые Мёдуши, д. Никольское, д. Извара и д. Савольщина Ломоносовского района  
Ленинградской области»

(наименование объекта, местоположение границ которого описано (далее - объект)

### План границ объекта

Выносной лист №112



Масштаб 1:500

Используемые условные знаки и обозначения приведены на отдельной странице в конце раздела.

Дата 7 мая 2024 г.

## ГРАФИЧЕСКОЕ ОПИСАНИЕ

местоположения границ населенных пунктов, территориальных зон,  
особо охраняемых природных территорий,  
зон с особыми условиями использования территории

Описание местоположения границ публичного сервитута в целях строительства и  
эксплуатации линейного объекта системы газоснабжения «Межпоселковый газопровод  
д. Лопухинка - д. Горки с отводом до д. Лопухинка (ул. Хвойная), д. Верхние Рудицы,  
д. Старые Мёдуши, д. Никольское, д. Извара и д. Савольщина Ломоносовского района  
Ленинградской области»

(наименование объекта, местоположение границ которого описано (далее - объект))

### План границ объекта

Выносной лист №113



Масштаб 1:500

Используемые условные знаки и обозначения приведены на отдельной странице в конце раздела.

Дата 7 мая 2024 г.

## ГРАФИЧЕСКОЕ ОПИСАНИЕ

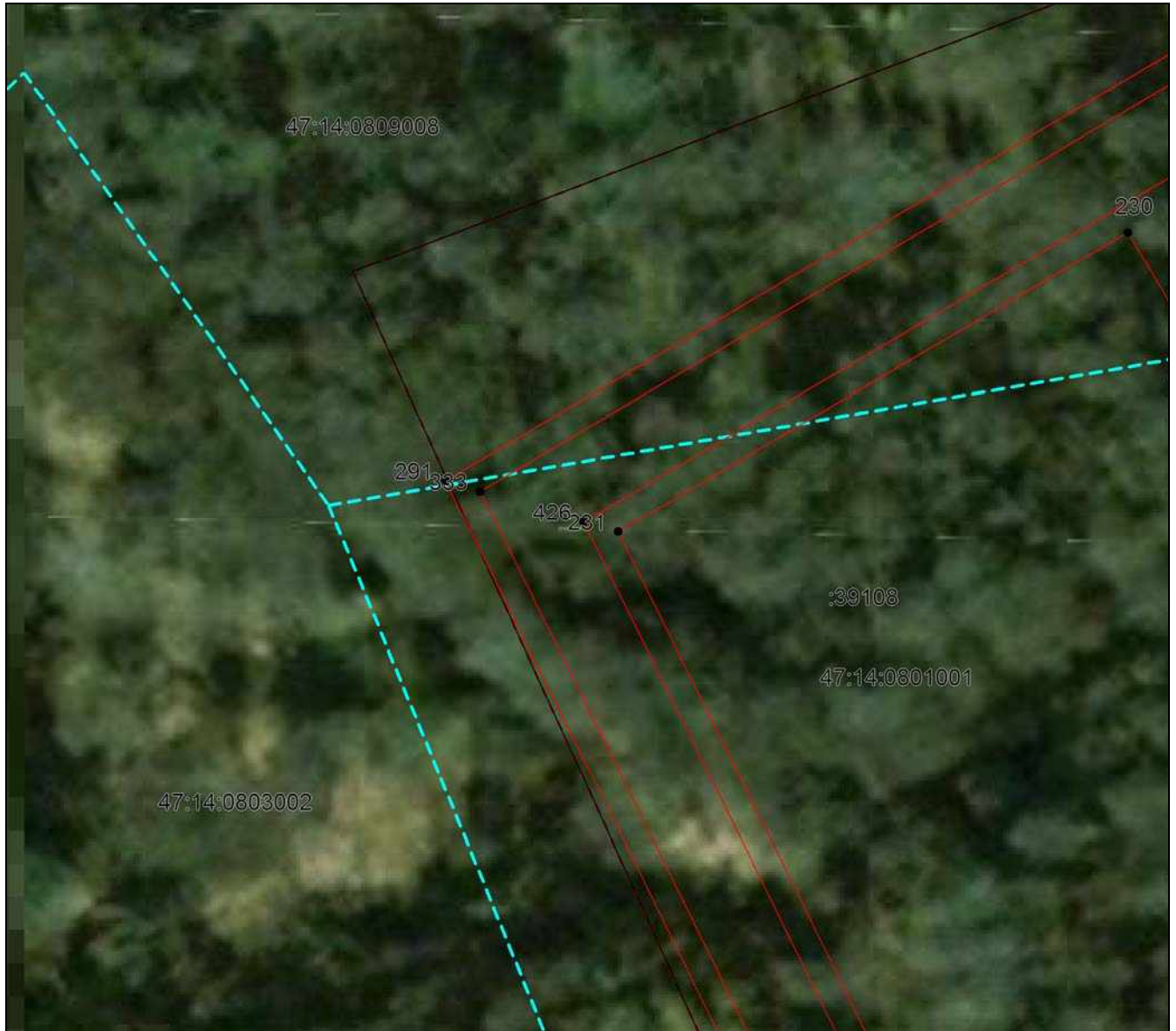
местоположения границ населенных пунктов, территориальных зон,  
особо охраняемых природных территорий,  
зон с особыми условиями использования территории

Описание местоположения границ публичного сервитута в целях строительства и  
эксплуатации линейного объекта системы газоснабжения «Межпоселковый газопровод  
д. Лопухинка - д. Горки с отводом до д. Лопухинка (ул. Хвойная), д. Верхние Рудицы,  
д. Старые Мёдуши, д. Никольское, д. Извара и д. Савольщина Ломоносовского района  
Ленинградской области»

(наименование объекта, местоположение границ которого описано (далее - объект)

### План границ объекта

Выносной лист №114



Масштаб 1:500

Используемые условные знаки и обозначения приведены на отдельной странице в конце раздела.

Дата 7 мая 2024 г.

## ГРАФИЧЕСКОЕ ОПИСАНИЕ

местоположения границ населенных пунктов, территориальных зон,  
особо охраняемых природных территорий,  
зон с особыми условиями использования территории

Описание местоположения границ публичного сервитута в целях строительства и  
эксплуатации линейного объекта системы газоснабжения «Межпоселковый газопровод  
д. Лопухинка - д. Горки с отводом до д. Лопухинка (ул. Хвойная), д. Верхние Рудицы,  
д. Старые Мёдуши, д. Никольское, д. Извара и д. Савольщина Ломоносовского района  
Ленинградской области»

(наименование объекта, местоположение границ которого описано (далее - объект)

### План границ объекта

Выносной лист №115



Масштаб 1:500

Используемые условные знаки и обозначения приведены на отдельной странице в конце раздела.

Дата 7 мая 2024 г.

## ГРАФИЧЕСКОЕ ОПИСАНИЕ

местоположения границ населенных пунктов, территориальных зон,  
особо охраняемых природных территорий,  
зон с особыми условиями использования территории

Описание местоположения границ публичного сервитута в целях строительства и  
эксплуатации линейного объекта системы газоснабжения «Межпоселковый газопровод  
д. Лопухинка - д. Горки с отводом до д. Лопухинка (ул. Хвойная), д. Верхние Рудицы,  
д. Старые Мёдуши, д. Никольское, д. Извара и д. Савольщина Ломоносовского района  
Ленинградской области»

(наименование объекта, местоположение границ которого описано (далее - объект)

### План границ объекта

Выносной лист №116



Масштаб 1:500

Используемые условные знаки и обозначения приведены на отдельной странице в конце раздела.

Дата 7 мая 2024 г.



## ГРАФИЧЕСКОЕ ОПИСАНИЕ

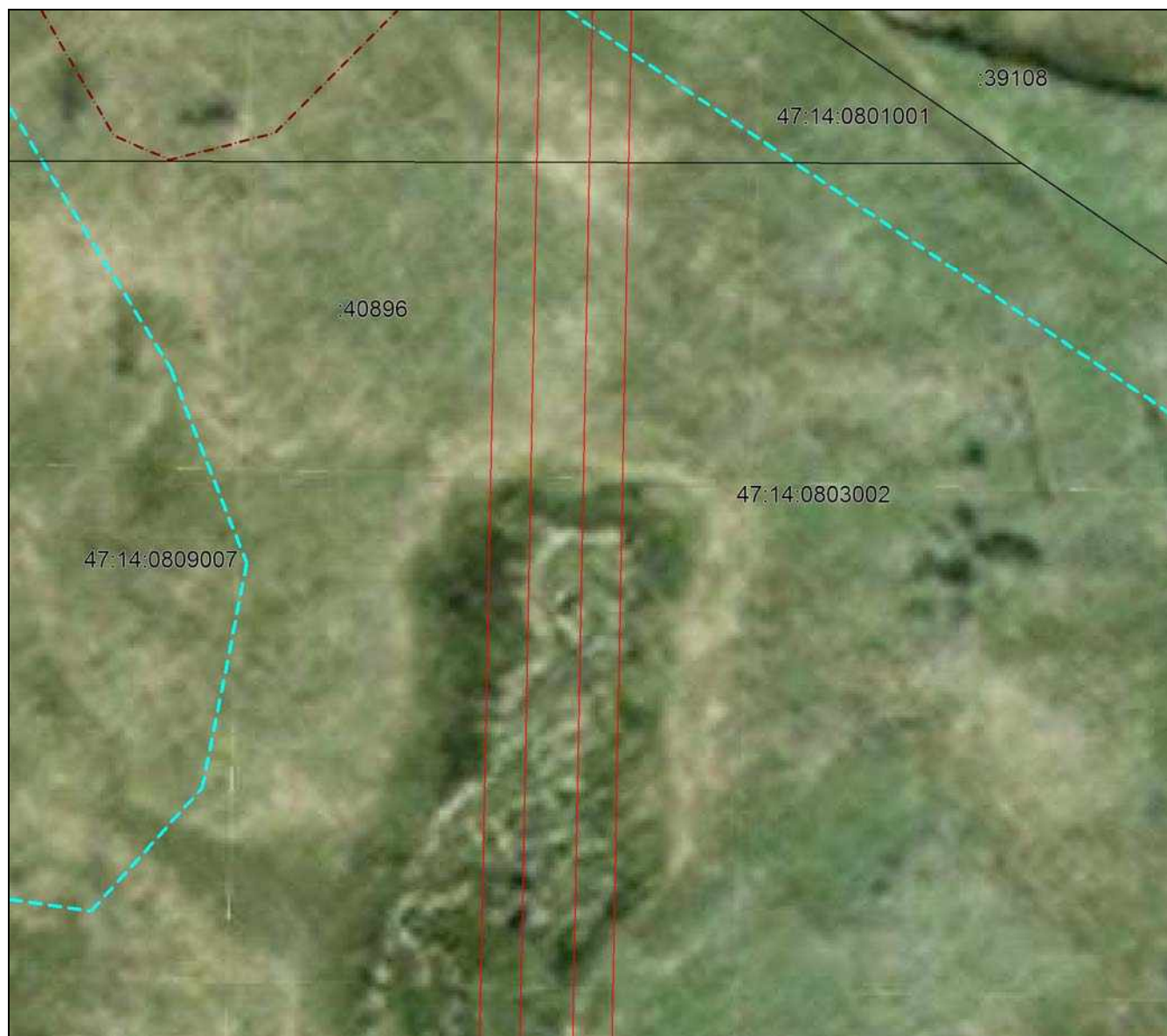
местоположения границ населенных пунктов, территориальных зон,  
особо охраняемых природных территорий,  
зон с особыми условиями использования территории

Описание местоположения границ публичного сервитута в целях строительства и  
эксплуатации линейного объекта системы газоснабжения «Межпоселковый газопровод  
д. Лопухинка - д. Горки с отводом до д. Лопухинка (ул. Хвойная), д. Верхние Рудицы,  
д. Старые Мёдуши, д. Никольское, д. Извара и д. Савольщина Ломоносовского района  
Ленинградской области»

(наименование объекта, местоположение границ которого описано (далее - объект))

### План границ объекта

Выносной лист №117



Масштаб 1:500

Используемые условные знаки и обозначения приведены на отдельной странице в конце раздела.

Дата 7 мая 2024 г.

## ГРАФИЧЕСКОЕ ОПИСАНИЕ

местоположения границ населенных пунктов, территориальных зон,  
особо охраняемых природных территорий,  
зон с особыми условиями использования территории

Описание местоположения границ публичного сервитута в целях строительства и  
эксплуатации линейного объекта системы газоснабжения «Межпоселковый газопровод  
д. Лопухинка - д. Горки с отводом до д. Лопухинка (ул. Хвойная), д. Верхние Рудицы,  
д. Старые Мёдуши, д. Никольское, д. Извара и д. Савольщина Ломоносовского района  
Ленинградской области»

(наименование объекта, местоположение границ которого описано (далее - объект)

### План границ объекта

Выносной лист №118



Масштаб 1:500

Используемые условные знаки и обозначения приведены на отдельной странице в конце раздела.

Дата 7 мая 2024 г.

## ГРАФИЧЕСКОЕ ОПИСАНИЕ

местоположения границ населенных пунктов, территориальных зон,  
особо охраняемых природных территорий,  
зон с особыми условиями использования территории

Описание местоположения границ публичного сервитута в целях строительства и  
эксплуатации линейного объекта системы газоснабжения «Межпоселковый газопровод  
д. Лопухинка - д. Горки с отводом до д. Лопухинка (ул. Хвойная), д. Верхние Рудицы,  
д. Старые Мёдуши, д. Никольское, д. Извара и д. Савольщина Ломоносовского района  
Ленинградской области»

(наименование объекта, местоположение границ которого описано (далее - объект))

### План границ объекта

Выносной лист №119



Масштаб 1:500

Используемые условные знаки и обозначения приведены на отдельной странице в конце раздела.

Дата 7 мая 2024 г.

## ГРАФИЧЕСКОЕ ОПИСАНИЕ

местоположения границ населенных пунктов, территориальных зон,  
особо охраняемых природных территорий,  
зон с особыми условиями использования территории

Описание местоположения границ публичного сервитута в целях строительства и  
эксплуатации линейного объекта системы газоснабжения «Межпоселковый газопровод  
д. Лопухинка - д. Горки с отводом до д. Лопухинка (ул. Хвойная), д. Верхние Рудицы,  
д. Старые Мёдуши, д. Никольское, д. Извара и д. Савольщина Ломоносовского района  
Ленинградской области»

(наименование объекта, местоположение границ которого описано (далее - объект)

### План границ объекта

Выносной лист №120



Масштаб 1:500

Используемые условные знаки и обозначения приведены на отдельной странице в конце раздела.

Дата 7 мая 2024 г.

## ГРАФИЧЕСКОЕ ОПИСАНИЕ

местоположения границ населенных пунктов, территориальных зон,  
особо охраняемых природных территорий,  
зон с особыми условиями использования территории

Описание местоположения границ публичного сервитута в целях строительства и  
эксплуатации линейного объекта системы газоснабжения «Межпоселковый газопровод  
д. Лопухинка - д. Горки с отводом до д. Лопухинка (ул. Хвойная), д. Верхние Рудицы,  
д. Старые Мёдуши, д. Никольское, д. Извара и д. Савольщина Ломоносовского района  
Ленинградской области»

(наименование объекта, местоположение границ которого описано (далее - объект)

### План границ объекта

Выносной лист №121



Масштаб 1:500

Используемые условные знаки и обозначения приведены на отдельной странице в конце раздела.

Дата 7 мая 2024 г.

## ГРАФИЧЕСКОЕ ОПИСАНИЕ

местоположения границ населенных пунктов, территориальных зон,  
особо охраняемых природных территорий,  
зон с особыми условиями использования территории

Описание местоположения границ публичного сервитута в целях строительства и  
эксплуатации линейного объекта системы газоснабжения «Межпоселковый газопровод  
д. Лопухинка - д. Горки с отводом до д. Лопухинка (ул. Хвойная), д. Верхние Рудицы,  
д. Старые Мёдуши, д. Никольское, д. Извара и д. Савольщина Ломоносовского района  
Ленинградской области»

(наименование объекта, местоположение границ которого описано (далее - объект)

### План границ объекта

Выносной лист №122



Масштаб 1:500

Используемые условные знаки и обозначения приведены на отдельной странице в конце раздела.

Дата 7 мая 2024 г.

## ГРАФИЧЕСКОЕ ОПИСАНИЕ

местоположения границ населенных пунктов, территориальных зон,  
особо охраняемых природных территорий,  
зон с особыми условиями использования территории

Описание местоположения границ публичного сервитута в целях строительства и  
эксплуатации линейного объекта системы газоснабжения «Межпоселковый газопровод  
д. Лопухинка - д. Горки с отводом до д. Лопухинка (ул. Хвойная), д. Верхние Рудицы,  
д. Старые Мёдуши, д. Никольское, д. Извара и д. Савольщина Ломоносовского района  
Ленинградской области»

(наименование объекта, местоположение границ которого описано (далее - объект))

### План границ объекта

Выносной лист №123



Масштаб 1:500

Используемые условные знаки и обозначения приведены на отдельной странице в конце раздела.

Дата 7 мая 2024 г.

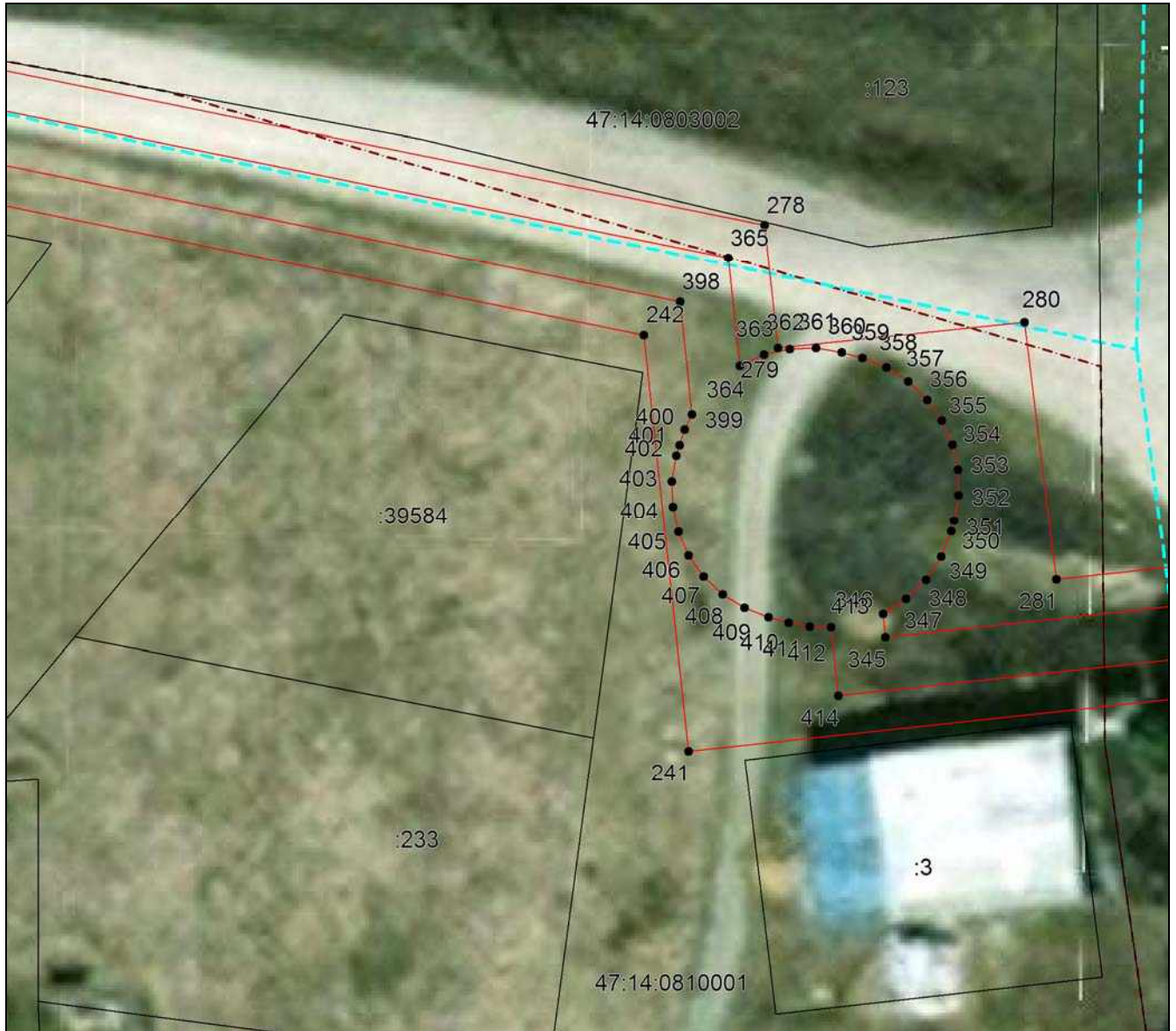
**ГРАФИЧЕСКОЕ ОПИСАНИЕ**  
местоположения границ населенных пунктов, территориальных зон,  
особо охраняемых природных территорий,  
зон с особыми условиями использования территории

Описание местоположения границ публичного сервитута в целях строительства и  
эксплуатации линейного объекта системы газоснабжения «Межпоселковый газопровод  
д. Лопухинка - д. Горки с отводом до д. Лопухинка (ул. Хвойная), д. Верхние Рудицы,  
д. Старые Мёдуши, д. Никольское, д. Извара и д. Савольщина Ломоносовского района  
Ленинградской области»

(наименование объекта, местоположение границ которого описано (далее - объект))

**План границ объекта**

Выносной лист №124



**Масштаб 1:500**

Используемые условные знаки и обозначения приведены на отдельной странице в конце раздела.

Дата 7 мая 2024 г.



## ГРАФИЧЕСКОЕ ОПИСАНИЕ

местоположения границ населенных пунктов, территориальных зон,  
особо охраняемых природных территорий,  
зон с особыми условиями использования территории

Описание местоположения границ публичного сервитута в целях строительства и  
эксплуатации линейного объекта системы газоснабжения «Межпоселковый газопровод  
д. Лопухинка - д. Горки с отводом до д. Лопухинка (ул. Хвойная), д. Верхние Рудицы,  
д. Старые Мёдуши, д. Никольское, д. Извара и д. Савольщина Ломоносовского района  
Ленинградской области»

(наименование объекта, местоположение границ которого описано (далее - объект))

### План границ объекта

Выносной лист №125



Масштаб 1:500

Используемые условные знаки и обозначения приведены на отдельной странице в конце раздела.

Дата 7 мая 2024 г.

## ГРАФИЧЕСКОЕ ОПИСАНИЕ

местоположения границ населенных пунктов, территориальных зон,  
особо охраняемых природных территорий,  
зон с особыми условиями использования территории

Описание местоположения границ публичного сервитута в целях строительства и  
эксплуатации линейного объекта системы газоснабжения «Межпоселковый газопровод  
д. Лопухинка - д. Горки с отводом до д. Лопухинка (ул. Хвойная), д. Верхние Рудицы,  
д. Старые Мёдуши, д. Никольское, д. Извара и д. Савольщина Ломоносовского района  
Ленинградской области»

(наименование объекта, местоположение границ которого описано (далее - объект)

### План границ объекта

Выносной лист №126



Масштаб 1:500

Используемые условные знаки и обозначения приведены на отдельной странице в конце раздела.

Дата 7 мая 2024 г.

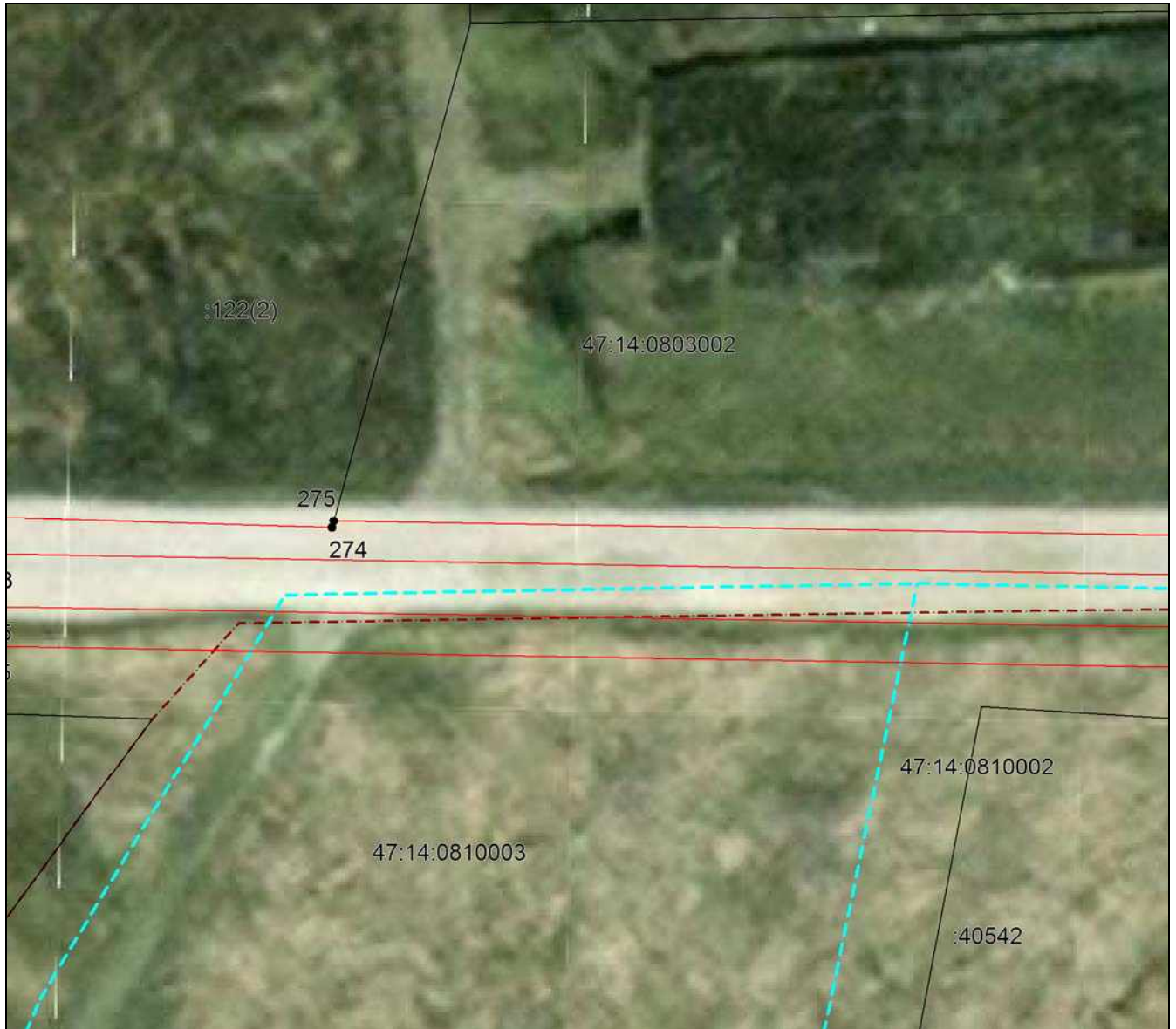
**ГРАФИЧЕСКОЕ ОПИСАНИЕ**  
местоположения границ населенных пунктов, территориальных зон,  
особо охраняемых природных территорий,  
зон с особыми условиями использования территории

Описание местоположения границ публичного сервитута в целях строительства и  
эксплуатации линейного объекта системы газоснабжения «Межпоселковый газопровод  
д. Лопухинка - д. Горки с отводом до д. Лопухинка (ул. Хвойная), д. Верхние Рудицы,  
д. Старые Мёдуши, д. Никольское, д. Извара и д. Савольщина Ломоносовского района  
Ленинградской области»

(наименование объекта, местоположение границ которого описано (далее - объект))

**План границ объекта**

Выносной лист №127



**Масштаб 1:500**

Используемые условные знаки и обозначения приведены на отдельной странице в конце раздела.

Дата 7 мая 2024 г.

## ГРАФИЧЕСКОЕ ОПИСАНИЕ

местоположения границ населенных пунктов, территориальных зон,  
особо охраняемых природных территорий,  
зон с особыми условиями использования территории

Описание местоположения границ публичного сервитута в целях строительства и  
эксплуатации линейного объекта системы газоснабжения «Межпоселковый газопровод  
д. Лопухинка - д. Горки с отводом до д. Лопухинка (ул. Хвойная), д. Верхние Рудицы,  
д. Старые Мёдуши, д. Никольское, д. Извара и д. Савольщина Ломоносовского района  
Ленинградской области»

(наименование объекта, местоположение границ которого описано (далее - объект)

### План границ объекта

Выносной лист №128



Масштаб 1:500

Используемые условные знаки и обозначения приведены на отдельной странице в конце раздела.

Дата 7 мая 2024 г.

## ГРАФИЧЕСКОЕ ОПИСАНИЕ

местоположения границ населенных пунктов, территориальных зон,  
особо охраняемых природных территорий,  
зон с особыми условиями использования территории

Описание местоположения границ публичного сервитута в целях строительства и  
эксплуатации линейного объекта системы газоснабжения «Межпоселковый газопровод  
д. Лопухинка - д. Горки с отводом до д. Лопухинка (ул. Хвойная), д. Верхние Рудицы,  
д. Старые Мёдуши, д. Никольское, д. Извара и д. Савольщина Ломоносовского района  
Ленинградской области»

(наименование объекта, местоположение границ которого описано (далее - объект)

### План границ объекта

Выносной лист №129



Масштаб 1:500

Используемые условные знаки и обозначения приведены на отдельной странице в конце раздела.

Дата 7 мая 2024 г.

## ГРАФИЧЕСКОЕ ОПИСАНИЕ

местоположения границ населенных пунктов, территориальных зон,  
особо охраняемых природных территорий,  
зон с особыми условиями использования территории

Описание местоположения границ публичного сервитута в целях строительства и  
эксплуатации линейного объекта системы газоснабжения «Межпоселковый газопровод  
д. Лопухинка - д. Горки с отводом до д. Лопухинка (ул. Хвойная), д. Верхние Рудицы,  
д. Старые Мёдуши, д. Никольское, д. Извара и д. Савольщина Ломоносовского района  
Ленинградской области»

(наименование объекта, местоположение границ которого описано (далее - объект)

### План границ объекта

Выносной лист №130



Масштаб 1:500

Используемые условные знаки и обозначения приведены на отдельной странице в конце раздела.

Дата 7 мая 2024 г.

## ГРАФИЧЕСКОЕ ОПИСАНИЕ

местоположения границ населенных пунктов, территориальных зон,  
особо охраняемых природных территорий,  
зон с особыми условиями использования территории

Описание местоположения границ публичного сервитута в целях строительства и  
эксплуатации линейного объекта системы газоснабжения «Межпоселковый газопровод  
д. Лопухинка - д. Горки с отводом до д. Лопухинка (ул. Хвойная), д. Верхние Рудицы,  
д. Старые Мёдуши, д. Никольское, д. Извара и д. Савольщина Ломоносовского района  
Ленинградской области»

(наименование объекта, местоположение границ которого описано (далее - объект)

### План границ объекта

Выносной лист №131



Масштаб 1:500

Используемые условные знаки и обозначения приведены на отдельной странице в конце раздела.

Дата 7 мая 2024 г.

## ГРАФИЧЕСКОЕ ОПИСАНИЕ

местоположения границ населенных пунктов, территориальных зон,  
особо охраняемых природных территорий,  
зон с особыми условиями использования территории

Описание местоположения границ публичного сервитута в целях строительства и  
эксплуатации линейного объекта системы газоснабжения «Межпоселковый газопровод  
д. Лопухинка - д. Горки с отводом до д. Лопухинка (ул. Хвойная), д. Верхние Рудицы,  
д. Старые Мёдуши, д. Никольское, д. Извара и д. Савольщина Ломоносовского района  
Ленинградской области»

(наименование объекта, местоположение границ которого описано (далее - объект)

### План границ объекта

Выносной лист №132



Масштаб 1:500

Используемые условные знаки и обозначения приведены на отдельной странице в конце раздела.

Дата 7 мая 2024 г.



## ГРАФИЧЕСКОЕ ОПИСАНИЕ

местоположения границ населенных пунктов, территориальных зон,  
особо охраняемых природных территорий,  
зон с особыми условиями использования территории

Описание местоположения границ публичного сервитута в целях строительства и  
эксплуатации линейного объекта системы газоснабжения «Межпоселковый газопровод  
д. Лопухинка - д. Горки с отводом до д. Лопухинка (ул. Хвойная), д. Верхние Рудицы,  
д. Старые Мёдуши, д. Никольское, д. Извара и д. Савольщина Ломоносовского района  
Ленинградской области»

(наименование объекта, местоположение границ которого описано (далее - объект)

### План границ объекта

Выносной лист №133



Масштаб 1:500

Используемые условные знаки и обозначения приведены на отдельной странице в конце раздела.

Дата 7 мая 2024 г.

## ГРАФИЧЕСКОЕ ОПИСАНИЕ

местоположения границ населенных пунктов, территориальных зон,  
особо охраняемых природных территорий,  
зон с особыми условиями использования территории

Описание местоположения границ публичного сервитута в целях строительства и  
эксплуатации линейного объекта системы газоснабжения «Межпоселковый газопровод  
д. Лопухинка - д. Горки с отводом до д. Лопухинка (ул. Хвойная), д. Верхние Рудицы,  
д. Старые Мёдуши, д. Никольское, д. Извара и д. Савольщина Ломоносовского района  
Ленинградской области»

(наименование объекта, местоположение границ которого описано (далее - объект)

### План границ объекта

Выносной лист №134



Масштаб 1:500

Используемые условные знаки и обозначения приведены на отдельной странице в конце раздела.

Дата 7 мая 2024 г.

**ГРАФИЧЕСКОЕ ОПИСАНИЕ**  
местоположения границ населенных пунктов, территориальных зон,  
особо охраняемых природных территорий,  
зон с особыми условиями использования территории

Описание местоположения границ публичного сервитута в целях строительства и  
эксплуатации линейного объекта системы газоснабжения «Межпоселковый газопровод  
д. Лопухинка - д. Горки с отводом до д. Лопухинка (ул. Хвойная), д. Верхние Рудицы,  
д. Старые Мёдуши, д. Никольское, д. Извара и д. Савольщина Ломоносовского района  
Ленинградской области»

(наименование объекта, местоположение границ которого описано (далее - объект))

**План границ объекта**

Выносной лист №135



**Масштаб 1:500**

Используемые условные знаки и обозначения приведены на отдельной странице в конце раздела.

Дата 7 мая 2024 г.

## ГРАФИЧЕСКОЕ ОПИСАНИЕ

местоположения границ населенных пунктов, территориальных зон,  
особо охраняемых природных территорий,  
зон с особыми условиями использования территории

Описание местоположения границ публичного сервитута в целях строительства и  
эксплуатации линейного объекта системы газоснабжения «Межпоселковый газопровод  
д. Лопухинка - д. Горки с отводом до д. Лопухинка (ул. Хвойная), д. Верхние Рудицы,  
д. Старые Мёдуши, д. Никольское, д. Извара и д. Савольщина Ломоносовского района  
Ленинградской области»

(наименование объекта, местоположение границ которого описано (далее - объект)

### План границ объекта

Выносной лист №136



Масштаб 1:500

Используемые условные знаки и обозначения приведены на отдельной странице в конце раздела.

Дата 7 мая 2024 г.

## ГРАФИЧЕСКОЕ ОПИСАНИЕ

местоположения границ населенных пунктов, территориальных зон,  
особо охраняемых природных территорий,  
зон с особыми условиями использования территории

Описание местоположения границ публичного сервитута в целях строительства и эксплуатации линейного объекта системы газоснабжения «Межпоселковый газопровод д. Лопухинка - д. Горки с отводом до д. Лопухинка (ул. Хвойная), д. Верхние Рудицы, д. Старые Мёдуши, д. Никольское, д. Извара и д. Савольщина Ломоносовского района Ленинградской области»

(наименование объекта, местоположение границ которого описано (далее - объект)

### План границ объекта

Выносной лист №137



Масштаб 1:500

Используемые условные знаки и обозначения приведены на отдельной странице в конце раздела.

Дата 7 мая 2024 г.

## ГРАФИЧЕСКОЕ ОПИСАНИЕ

местоположения границ населенных пунктов, территориальных зон,  
особо охраняемых природных территорий,  
зон с особыми условиями использования территории

Описание местоположения границ публичного сервитута в целях строительства и  
эксплуатации линейного объекта системы газоснабжения «Межпоселковый газопровод  
д. Лопухинка - д. Горки с отводом до д. Лопухинка (ул. Хвойная), д. Верхние Рудицы,  
д. Старые Мёдуши, д. Никольское, д. Извара и д. Савольщина Ломоносовского района  
Ленинградской области»

(наименование объекта, местоположение границ которого описано (далее - объект)

### План границ объекта

Выносной лист №138



Масштаб 1:500

Используемые условные знаки и обозначения приведены на отдельной странице в конце раздела.

Дата 7 мая 2024 г.

## ГРАФИЧЕСКОЕ ОПИСАНИЕ

местоположения границ населенных пунктов, территориальных зон,  
особо охраняемых природных территорий,  
зон с особыми условиями использования территории

Описание местоположения границ публичного сервитута в целях строительства и  
эксплуатации линейного объекта системы газоснабжения «Межпоселковый газопровод  
д. Лопухинка - д. Горки с отводом до д. Лопухинка (ул. Хвойная), д. Верхние Рудицы,  
д. Старые Мёдуши, д. Никольское, д. Извара и д. Савольщина Ломоносовского района  
Ленинградской области»

(наименование объекта, местоположение границ которого описано (далее - объект)

### План границ объекта

Выносной лист №139



Масштаб 1:500

Используемые условные знаки и обозначения приведены на отдельной странице в конце раздела.

Дата 7 мая 2024 г.

## ГРАФИЧЕСКОЕ ОПИСАНИЕ

местоположения границ населенных пунктов, территориальных зон,  
особо охраняемых природных территорий,  
зон с особыми условиями использования территории

Описание местоположения границ публичного сервитута в целях строительства и  
эксплуатации линейного объекта системы газоснабжения «Межпоселковый газопровод  
д. Лопухинка - д. Горки с отводом до д. Лопухинка (ул. Хвойная), д. Верхние Рудицы,  
д. Старые Мёдуши, д. Никольское, д. Извара и д. Савольщина Ломоносовского района  
Ленинградской области»

(наименование объекта, местоположение границ которого описано (далее - объект)

### План границ объекта

Выносной лист №140



Масштаб 1:500

Используемые условные знаки и обозначения приведены на отдельной странице в конце раздела.

Дата 7 мая 2024 г.



## ГРАФИЧЕСКОЕ ОПИСАНИЕ

местоположения границ населенных пунктов, территориальных зон,  
особо охраняемых природных территорий,  
зон с особыми условиями использования территории

Описание местоположения границ публичного сервитута в целях строительства и  
эксплуатации линейного объекта системы газоснабжения «Межпоселковый газопровод  
д. Лопухинка - д. Горки с отводом до д. Лопухинка (ул. Хвойная), д. Верхние Рудицы,  
д. Старые Мёдуши, д. Никольское, д. Извара и д. Савольщина Ломоносовского района  
Ленинградской области»

(наименование объекта, местоположение границ которого описано (далее - объект)

### План границ объекта

Выносной лист №141



Масштаб 1:500

Используемые условные знаки и обозначения приведены на отдельной странице в конце раздела.

Дата 7 мая 2024 г.

## ГРАФИЧЕСКОЕ ОПИСАНИЕ

местоположения границ населенных пунктов, территориальных зон,  
особо охраняемых природных территорий,  
зон с особыми условиями использования территории

Описание местоположения границ публичного сервитута в целях строительства и  
эксплуатации линейного объекта системы газоснабжения «Межпоселковый газопровод  
д. Лопухинка - д. Горки с отводом до д. Лопухинка (ул. Хвойная), д. Верхние Рудицы,  
д. Старые Мёдуши, д. Никольское, д. Извара и д. Савольщина Ломоносовского района  
Ленинградской области»

(наименование объекта, местоположение границ которого описано (далее - объект)

### План границ объекта

Выносной лист №142



Масштаб 1:500

Используемые условные знаки и обозначения приведены на отдельной странице в конце раздела.

Дата 7 мая 2024 г.

## ГРАФИЧЕСКОЕ ОПИСАНИЕ

местоположения границ населенных пунктов, территориальных зон,  
особо охраняемых природных территорий,  
зон с особыми условиями использования территории

Описание местоположения границ публичного сервитута в целях строительства и  
эксплуатации линейного объекта системы газоснабжения «Межпоселковый газопровод  
д. Лопухинка - д. Горки с отводом до д. Лопухинка (ул. Хвойная), д. Верхние Рудицы,  
д. Старые Мёдуши, д. Никольское, д. Извара и д. Савольщина Ломоносовского района  
Ленинградской области»

(наименование объекта, местоположение границ которого описано (далее - объект)

### План границ объекта

Выносной лист №143



Масштаб 1:500

Используемые условные знаки и обозначения приведены на отдельной странице в конце раздела.

Дата 7 мая 2024 г.

## ГРАФИЧЕСКОЕ ОПИСАНИЕ

местоположения границ населенных пунктов, территориальных зон,  
особо охраняемых природных территорий,  
зон с особыми условиями использования территории

Описание местоположения границ публичного сервитута в целях строительства и  
эксплуатации линейного объекта системы газоснабжения «Межпоселковый газопровод  
д. Лопухинка - д. Горки с отводом до д. Лопухинка (ул. Хвойная), д. Верхние Рудицы,  
д. Старые Мёдуши, д. Никольское, д. Извара и д. Савольщина Ломоносовского района  
Ленинградской области»

(наименование объекта, местоположение границ которого описано (далее - объект)

### План границ объекта

Выносной лист №144



Масштаб 1:500

Используемые условные знаки и обозначения приведены на отдельной странице в конце раздела.

Дата 7 мая 2024 г.

## ГРАФИЧЕСКОЕ ОПИСАНИЕ

местоположения границ населенных пунктов, территориальных зон,  
особо охраняемых природных территорий,  
зон с особыми условиями использования территории

Описание местоположения границ публичного сервитута в целях строительства и  
эксплуатации линейного объекта системы газоснабжения «Межпоселковый газопровод  
д. Лопухинка - д. Горки с отводом до д. Лопухинка (ул. Хвойная), д. Верхние Рудицы,  
д. Старые Мёдуши, д. Никольское, д. Извара и д. Савольщина Ломоносовского района  
Ленинградской области»

(наименование объекта, местоположение границ которого описано (далее - объект)

### План границ объекта

Выносной лист №145



Масштаб 1:500

Используемые условные знаки и обозначения приведены на отдельной странице в конце раздела.

Дата 7 мая 2024 г.

## ГРАФИЧЕСКОЕ ОПИСАНИЕ

местоположения границ населенных пунктов, территориальных зон,  
особо охраняемых природных территорий,  
зон с особыми условиями использования территории

Описание местоположения границ публичного сервитута в целях строительства и  
эксплуатации линейного объекта системы газоснабжения «Межпоселковый газопровод  
д. Лопухинка - д. Горки с отводом до д. Лопухинка (ул. Хвойная), д. Верхние Рудицы,  
д. Старые Мёдуши, д. Никольское, д. Извара и д. Савольщина Ломоносовского района  
Ленинградской области»

(наименование объекта, местоположение границ которого описано (далее - объект)

### План границ объекта

Выносной лист №146



Масштаб 1:500

Используемые условные знаки и обозначения приведены на отдельной странице в конце раздела.

Дата 7 мая 2024 г.

## ГРАФИЧЕСКОЕ ОПИСАНИЕ

местоположения границ населенных пунктов, территориальных зон,  
особо охраняемых природных территорий,  
зон с особыми условиями использования территории

Описание местоположения границ публичного сервитута в целях строительства и  
эксплуатации линейного объекта системы газоснабжения «Межпоселковый газопровод  
д. Лопухинка - д. Горки с отводом до д. Лопухинка (ул. Хвойная), д. Верхние Рудицы,  
д. Старые Мёдуши, д. Никольское, д. Извара и д. Савольщина Ломоносовского района  
Ленинградской области»

(наименование объекта, местоположение границ которого описано (далее - объект)

### План границ объекта

Выносной лист №147



Масштаб 1:500

Используемые условные знаки и обозначения приведены на отдельной странице в конце раздела.

Дата 7 мая 2024 г.

## ГРАФИЧЕСКОЕ ОПИСАНИЕ

местоположения границ населенных пунктов, территориальных зон,  
особо охраняемых природных территорий,  
зон с особыми условиями использования территории

Описание местоположения границ публичного сервитута в целях строительства и  
эксплуатации линейного объекта системы газоснабжения «Межпоселковый газопровод  
д. Лопухинка - д. Горки с отводом до д. Лопухинка (ул. Хвойная), д. Верхние Рудицы,  
д. Старые Мёдуши, д. Никольское, д. Извара и д. Савольщина Ломоносовского района  
Ленинградской области»

(наименование объекта, местоположение границ которого описано (далее - объект)

### План границ объекта

Выносной лист №148



Масштаб 1:500

Используемые условные знаки и обозначения приведены на отдельной странице в конце раздела.

Дата 7 мая 2024 г.



## ГРАФИЧЕСКОЕ ОПИСАНИЕ

местоположения границ населенных пунктов, территориальных зон,  
особо охраняемых природных территорий,  
зон с особыми условиями использования территории

Описание местоположения границ публичного сервитута в целях строительства и  
эксплуатации линейного объекта системы газоснабжения «Межпоселковый газопровод  
д. Лопухинка - д. Горки с отводом до д. Лопухинка (ул. Хвойная), д. Верхние Рудицы,  
д. Старые Мёдуши, д. Никольское, д. Извара и д. Савольщина Ломоносовского района  
Ленинградской области»

(наименование объекта, местоположение границ которого описано (далее - объект)

### План границ объекта

Выносной лист №149



Масштаб 1:500

Используемые условные знаки и обозначения приведены на отдельной странице в конце раздела.

Дата 7 мая 2024 г.

## ГРАФИЧЕСКОЕ ОПИСАНИЕ

местоположения границ населенных пунктов, территориальных зон,  
особо охраняемых природных территорий,  
зон с особыми условиями использования территории

Описание местоположения границ публичного сервитута в целях строительства и  
эксплуатации линейного объекта системы газоснабжения «Межпоселковый газопровод  
д. Лопухинка - д. Горки с отводом до д. Лопухинка (ул. Хвойная), д. Верхние Рудицы,  
д. Старые Мёдуши, д. Никольское, д. Извара и д. Савольщина Ломоносовского района  
Ленинградской области»

(наименование объекта, местоположение границ которого описано (далее - объект)

### План границ объекта

Выносной лист №150



Масштаб 1:500

Используемые условные знаки и обозначения приведены на отдельной странице в конце раздела.

Дата 7 мая 2024 г.

## ГРАФИЧЕСКОЕ ОПИСАНИЕ

местоположения границ населенных пунктов, территориальных зон,  
особо охраняемых природных территорий,  
зон с особыми условиями использования территории

Описание местоположения границ публичного сервитута в целях строительства и  
эксплуатации линейного объекта системы газоснабжения «Межпоселковый газопровод  
д. Лопухинка - д. Горки с отводом до д. Лопухинка (ул. Хвойная), д. Верхние Рудицы,  
д. Старые Мёдуши, д. Никольское, д. Извара и д. Савольщина Ломоносовского района  
Ленинградской области»

(наименование объекта, местоположение границ которого описано (далее - объект)

### План границ объекта

Выносной лист №151



Масштаб 1:500

Используемые условные знаки и обозначения приведены на отдельной странице в конце раздела.

Дата 7 мая 2024 г.

## ГРАФИЧЕСКОЕ ОПИСАНИЕ

местоположения границ населенных пунктов, территориальных зон,  
особо охраняемых природных территорий,  
зон с особыми условиями использования территории

Описание местоположения границ публичного сервитута в целях строительства и  
эксплуатации линейного объекта системы газоснабжения «Межпоселковый газопровод  
д. Лопухинка - д. Горки с отводом до д. Лопухинка (ул. Хвойная), д. Верхние Рудицы,  
д. Старые Мёдуши, д. Никольское, д. Извара и д. Савольщина Ломоносовского района  
Ленинградской области»

(наименование объекта, местоположение границ которого описано (далее - объект)

### План границ объекта

Выносной лист №152



Масштаб 1:500

Используемые условные знаки и обозначения приведены на отдельной странице в конце раздела.

Дата 7 мая 2024 г.

## ГРАФИЧЕСКОЕ ОПИСАНИЕ

местоположения границ населенных пунктов, территориальных зон,  
особо охраняемых природных территорий,  
зон с особыми условиями использования территории

Описание местоположения границ публичного сервитута в целях строительства и  
эксплуатации линейного объекта системы газоснабжения «Межпоселковый газопровод  
д. Лопухинка - д. Горки с отводом до д. Лопухинка (ул. Хвойная), д. Верхние Рудицы,  
д. Старые Мёдуши, д. Никольское, д. Извара и д. Савольщина Ломоносовского района  
Ленинградской области»

(наименование объекта, местоположение границ которого описано (далее - объект)

### План границ объекта

Выносной лист №153



Масштаб 1:500

Используемые условные знаки и обозначения приведены на отдельной странице в конце раздела.

Дата 7 мая 2024 г.

## ГРАФИЧЕСКОЕ ОПИСАНИЕ

местоположения границ населенных пунктов, территориальных зон,  
особо охраняемых природных территорий,  
зон с особыми условиями использования территории

Описание местоположения границ публичного сервитута в целях строительства и эксплуатации линейного объекта системы газоснабжения «Межпоселковый газопровод д. Лопухинка - д. Горки с отводом до д. Лопухинка (ул. Хвойная), д. Верхние Рудицы, д. Старые Мёдуши, д. Никольское, д. Извара и д. Савольщина Ломоносовского района Ленинградской области»

(наименование объекта, местоположение границ которого описано (далее - объект)

### План границ объекта

Выносной лист №154



Масштаб 1:500

Используемые условные знаки и обозначения приведены на отдельной странице в конце раздела.

Дата 7 мая 2024 г.

## ГРАФИЧЕСКОЕ ОПИСАНИЕ

местоположения границ населенных пунктов, территориальных зон,  
особо охраняемых природных территорий,  
зон с особыми условиями использования территории

Описание местоположения границ публичного сервитута в целях строительства и  
эксплуатации линейного объекта системы газоснабжения «Межпоселковый газопровод  
д. Лопухинка - д. Горки с отводом до д. Лопухинка (ул. Хвойная), д. Верхние Рудицы,  
д. Старые Мёдуши, д. Никольское, д. Извара и д. Савольщина Ломоносовского района  
Ленинградской области»

(наименование объекта, местоположение границ которого описано (далее - объект)

### План границ объекта

Выносной лист №155



Масштаб 1:500

Используемые условные знаки и обозначения приведены на отдельной странице в конце раздела.

Дата 7 мая 2024 г.

## ГРАФИЧЕСКОЕ ОПИСАНИЕ

местоположения границ населенных пунктов, территориальных зон,  
особо охраняемых природных территорий,  
зон с особыми условиями использования территории

Описание местоположения границ публичного сервитута в целях строительства и  
эксплуатации линейного объекта системы газоснабжения «Межпоселковый газопровод  
д. Лопухинка - д. Горки с отводом до д. Лопухинка (ул. Хвойная), д. Верхние Рудицы,  
д. Старые Мёдуши, д. Никольское, д. Извара и д. Савольщина Ломоносовского района  
Ленинградской области»

(наименование объекта, местоположение границ которого описано (далее - объект)

### План границ объекта

Выносной лист №156



Масштаб 1:500

Используемые условные знаки и обозначения приведены на отдельной странице в конце раздела.

Дата 7 мая 2024 г.



**ГРАФИЧЕСКОЕ ОПИСАНИЕ**  
местоположения границ населенных пунктов, территориальных зон,  
особо охраняемых природных территорий,  
зон с особыми условиями использования территории

Описание местоположения границ публичного сервитута в целях строительства и  
эксплуатации линейного объекта системы газоснабжения «Межпоселковый газопровод  
д. Лопухинка - д. Горки с отводом до д. Лопухинка (ул. Хвойная), д. Верхние Рудицы,  
д. Старые Мёдуши, д. Никольское, д. Извара и д. Савольщина Ломоносовского района  
Ленинградской области»

(наименование объекта, местоположение границ которого описано (далее - объект))

**План границ объекта**

Выносной лист №157



**Масштаб 1:500**

Используемые условные знаки и обозначения приведены на отдельной странице в конце раздела.

Дата 7 мая 2024 г.

## ГРАФИЧЕСКОЕ ОПИСАНИЕ

местоположения границ населенных пунктов, территориальных зон,  
особо охраняемых природных территорий,  
зон с особыми условиями использования территории

Описание местоположения границ публичного сервитута в целях строительства и эксплуатации линейного объекта системы газоснабжения «Межпоселковый газопровод д. Лопухинка - д. Горки с отводом до д. Лопухинка (ул. Хвойная), д. Верхние Рудицы, д. Старые Мёдуши, д. Никольское, д. Извара и д. Савольщина Ломоносовского района Ленинградской области»

(наименование объекта, местоположение границ которого описано (далее - объект)

### План границ объекта

Выносной лист №158



Масштаб 1:500

Используемые условные знаки и обозначения приведены на отдельной странице в конце раздела.

Дата 7 мая 2024 г.

## ГРАФИЧЕСКОЕ ОПИСАНИЕ

местоположения границ населенных пунктов, территориальных зон,  
особо охраняемых природных территорий,  
зон с особыми условиями использования территории

Описание местоположения границ публичного сервитута в целях строительства и  
эксплуатации линейного объекта системы газоснабжения «Межпоселковый газопровод  
д. Лопухинка - д. Горки с отводом до д. Лопухинка (ул. Хвойная), д. Верхние Рудицы,  
д. Старые Мёдуши, д. Никольское, д. Извара и д. Савольщина Ломоносовского района  
Ленинградской области»

(наименование объекта, местоположение границ которого описано (далее - объект)

### План границ объекта

Выносной лист №159



Масштаб 1:500

Используемые условные знаки и обозначения приведены на отдельной странице в конце раздела.

Дата 7 мая 2024 г.

## ГРАФИЧЕСКОЕ ОПИСАНИЕ

местоположения границ населенных пунктов, территориальных зон,  
особо охраняемых природных территорий,  
зон с особыми условиями использования территории

Описание местоположения границ публичного сервитута в целях строительства и  
эксплуатации линейного объекта системы газоснабжения «Межпоселковый газопровод  
д. Лопухинка - д. Горки с отводом до д. Лопухинка (ул. Хвойная), д. Верхние Рудицы,  
д. Старые Мёдуши, д. Никольское, д. Извара и д. Савольщина Ломоносовского района  
Ленинградской области»

(наименование объекта, местоположение границ которого описано (далее - объект)

### План границ объекта

Выносной лист №160



Масштаб 1:500

Используемые условные знаки и обозначения приведены на отдельной странице в конце раздела.

Дата 7 мая 2024 г.

## ГРАФИЧЕСКОЕ ОПИСАНИЕ

местоположения границ населенных пунктов, территориальных зон,  
особо охраняемых природных территорий,  
зон с особыми условиями использования территории

Описание местоположения границ публичного сервитута в целях строительства и  
эксплуатации линейного объекта системы газоснабжения «Межпоселковый газопровод  
д. Лопухинка - д. Горки с отводом до д. Лопухинка (ул. Хвойная), д. Верхние Рудицы,  
д. Старые Мёдуши, д. Никольское, д. Извара и д. Савольщина Ломоносовского района  
Ленинградской области»

(наименование объекта, местоположение границ которого описано (далее - объект)

### План границ объекта

Выносной лист №161



Масштаб 1:500

Используемые условные знаки и обозначения приведены на отдельной странице в конце раздела.

Дата 7 мая 2024 г.

## ГРАФИЧЕСКОЕ ОПИСАНИЕ

местоположения границ населенных пунктов, территориальных зон,  
особо охраняемых природных территорий,  
зон с особыми условиями использования территории

Описание местоположения границ публичного сервитута в целях строительства и  
эксплуатации линейного объекта системы газоснабжения «Межпоселковый газопровод  
д. Лопухинка - д. Горки с отводом до д. Лопухинка (ул. Хвойная), д. Верхние Рудицы,  
д. Старые Мёдуши, д. Никольское, д. Извара и д. Савольщина Ломоносовского района  
Ленинградской области»

(наименование объекта, местоположение границ которого описано (далее - объект)

### План границ объекта

Выносной лист №162



Масштаб 1:500

Используемые условные знаки и обозначения приведены на отдельной странице в конце раздела.

Дата 7 мая 2024 г.

## ГРАФИЧЕСКОЕ ОПИСАНИЕ

местоположения границ населенных пунктов, территориальных зон,  
особо охраняемых природных территорий,  
зон с особыми условиями использования территории

Описание местоположения границ публичного сервитута в целях строительства и  
эксплуатации линейного объекта системы газоснабжения «Межпоселковый газопровод  
д. Лопухинка - д. Горки с отводом до д. Лопухинка (ул. Хвойная), д. Верхние Рудицы,  
д. Старые Мёдуши, д. Никольское, д. Извара и д. Савольщина Ломоносовского района  
Ленинградской области»

(наименование объекта, местоположение границ которого описано (далее - объект)

### План границ объекта

Выносной лист №163



Масштаб 1:500

Используемые условные знаки и обозначения приведены на отдельной странице в конце раздела.

Дата 7 мая 2024 г.

## ГРАФИЧЕСКОЕ ОПИСАНИЕ

местоположения границ населенных пунктов, территориальных зон,  
особо охраняемых природных территорий,  
зон с особыми условиями использования территории

Описание местоположения границ публичного сервитута в целях строительства и  
эксплуатации линейного объекта системы газоснабжения «Межпоселковый газопровод  
д. Лопухинка - д. Горки с отводом до д. Лопухинка (ул. Хвойная), д. Верхние Рудицы,  
д. Старые Мёдуши, д. Никольское, д. Извара и д. Савольщина Ломоносовского района  
Ленинградской области»

(наименование объекта, местоположение границ которого описано (далее - объект)

### План границ объекта

Выносной лист №164



Масштаб 1:500

Используемые условные знаки и обозначения приведены на отдельной странице в конце раздела.

Дата 7 мая 2024 г.



## ГРАФИЧЕСКОЕ ОПИСАНИЕ

местоположения границ населенных пунктов, территориальных зон,  
особо охраняемых природных территорий,  
зон с особыми условиями использования территории

Описание местоположения границ публичного сервитута в целях строительства и  
эксплуатации линейного объекта системы газоснабжения «Межпоселковый газопровод  
д. Лопухинка - д. Горки с отводом до д. Лопухинка (ул. Хвойная), д. Верхние Рудицы,  
д. Старые Мёдуши, д. Никольское, д. Извара и д. Савольщина Ломоносовского района  
Ленинградской области»

(наименование объекта, местоположение границ которого описано (далее - объект)

### План границ объекта

Выносной лист №165



Масштаб 1:500

Используемые условные знаки и обозначения приведены на отдельной странице в конце раздела.

Дата 7 мая 2024 г.

## ГРАФИЧЕСКОЕ ОПИСАНИЕ

местоположения границ населенных пунктов, территориальных зон,  
особо охраняемых природных территорий,  
зон с особыми условиями использования территории

Описание местоположения границ публичного сервитута в целях строительства и  
эксплуатации линейного объекта системы газоснабжения «Межпоселковый газопровод  
д. Лопухинка - д. Горки с отводом до д. Лопухинка (ул. Хвойная), д. Верхние Рудицы,  
д. Старые Мёдуши, д. Никольское, д. Извара и д. Савольщина Ломоносовского района  
Ленинградской области»

(наименование объекта, местоположение границ которого описано (далее - объект)

### План границ объекта

Выносной лист №166



Масштаб 1:500

Используемые условные знаки и обозначения приведены на отдельной странице в конце раздела.

Дата 7 мая 2024 г.

## ГРАФИЧЕСКОЕ ОПИСАНИЕ

местоположения границ населенных пунктов, территориальных зон,  
особо охраняемых природных территорий,  
зон с особыми условиями использования территории

Описание местоположения границ публичного сервитута в целях строительства и  
эксплуатации линейного объекта системы газоснабжения «Межпоселковый газопровод  
д. Лопухинка - д. Горки с отводом до д. Лопухинка (ул. Хвойная), д. Верхние Рудицы,  
д. Старые Мёдуши, д. Никольское, д. Извара и д. Савольщина Ломоносовского района  
Ленинградской области»

(наименование объекта, местоположение границ которого описано (далее - объект)

### План границ объекта

Выносной лист №167



Масштаб 1:500

Используемые условные знаки и обозначения приведены на отдельной странице в конце раздела.

Дата 7 мая 2024 г.

## ГРАФИЧЕСКОЕ ОПИСАНИЕ

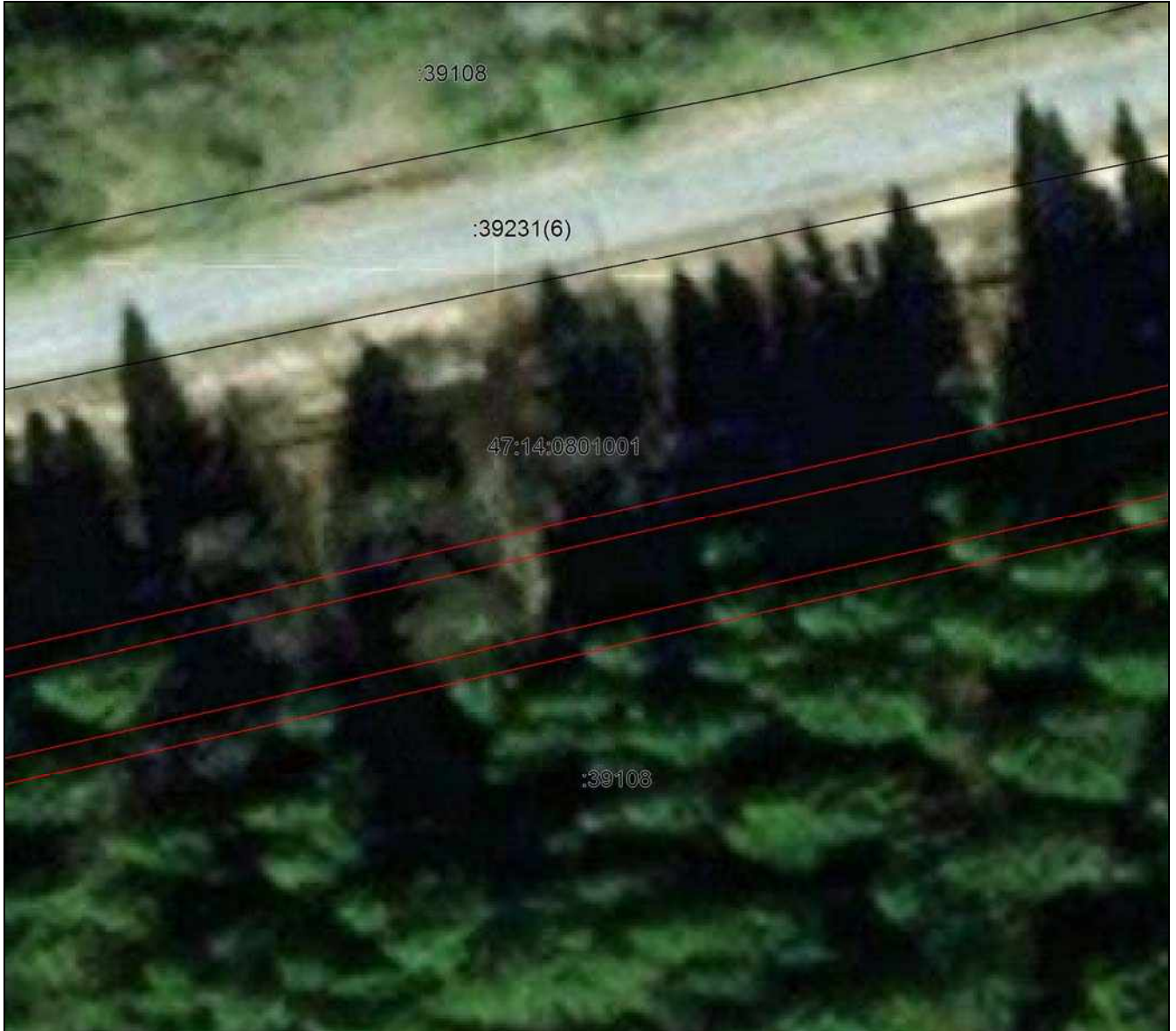
местоположения границ населенных пунктов, территориальных зон,  
особо охраняемых природных территорий,  
зон с особыми условиями использования территории

Описание местоположения границ публичного сервитута в целях строительства и  
эксплуатации линейного объекта системы газоснабжения «Межпоселковый газопровод  
д. Лопухинка - д. Горки с отводом до д. Лопухинка (ул. Хвойная), д. Верхние Рудицы,  
д. Старые Мёдуши, д. Никольское, д. Извара и д. Савольщина Ломоносовского района  
Ленинградской области»

(наименование объекта, местоположение границ которого описано (далее - объект))

### План границ объекта

Выносной лист №168



Масштаб 1:500

Используемые условные знаки и обозначения приведены на отдельной странице в конце раздела.

Дата 7 мая 2024 г.

## ГРАФИЧЕСКОЕ ОПИСАНИЕ

местоположения границ населенных пунктов, территориальных зон,  
особо охраняемых природных территорий,  
зон с особыми условиями использования территории

Описание местоположения границ публичного сервитута в целях строительства и  
эксплуатации линейного объекта системы газоснабжения «Межпоселковый газопровод  
д. Лопухинка - д. Горки с отводом до д. Лопухинка (ул. Хвойная), д. Верхние Рудицы,  
д. Старые Мёдуши, д. Никольское, д. Извара и д. Савольщина Ломоносовского района  
Ленинградской области»

(наименование объекта, местоположение границ которого описано (далее - объект)

### План границ объекта

Выносной лист №169



Масштаб 1:500

Используемые условные знаки и обозначения приведены на отдельной странице в конце раздела.

Дата 7 мая 2024 г.

## ГРАФИЧЕСКОЕ ОПИСАНИЕ

местоположения границ населенных пунктов, территориальных зон,  
особо охраняемых природных территорий,  
зон с особыми условиями использования территории

Описание местоположения границ публичного сервитута в целях строительства и  
эксплуатации линейного объекта системы газоснабжения «Межпоселковый газопровод  
д. Лопухинка - д. Горки с отводом до д. Лопухинка (ул. Хвойная), д. Верхние Рудицы,  
д. Старые Мёдуши, д. Никольское, д. Извара и д. Савольщина Ломоносовского района  
Ленинградской области»

(наименование объекта, местоположение границ которого описано (далее - объект)

### План границ объекта

Выносной лист №170



Масштаб 1:500

Используемые условные знаки и обозначения приведены на отдельной странице в конце раздела.

Дата 7 мая 2024 г.

## ГРАФИЧЕСКОЕ ОПИСАНИЕ

местоположения границ населенных пунктов, территориальных зон,  
особо охраняемых природных территорий,  
зон с особыми условиями использования территории

Описание местоположения границ публичного сервитута в целях строительства и  
эксплуатации линейного объекта системы газоснабжения «Межпоселковый газопровод  
д. Лопухинка - д. Горки с отводом до д. Лопухинка (ул. Хвойная), д. Верхние Рудицы,  
д. Старые Мёдуши, д. Никольское, д. Извара и д. Савольщина Ломоносовского района  
Ленинградской области»

(наименование объекта, местоположение границ которого описано (далее - объект))

### План границ объекта

Выносной лист №171



Масштаб 1:500

Используемые условные знаки и обозначения приведены на отдельной странице в конце раздела.

Дата 7 мая 2024 г.

## ГРАФИЧЕСКОЕ ОПИСАНИЕ


местоположения границ населенных пунктов, территориальных зон,  
особо охраняемых природных территорий,  
зон с особыми условиями использования территории

Описание местоположения границ публичного сервитута в целях строительства и  
эксплуатации линейного объекта системы газоснабжения «Межпоселковый газопровод  
д. Лопухинка - д. Горки с отводом до д. Лопухинка (ул. Хвойная), д. Верхние Рудицы,  
д. Старые Мёдуши, д. Никольское, д. Извара и д. Савольщина Ломоносовского района  
Ленинградской области»

(наименование объекта, местоположение границ которого описано (далее - объект)

### План границ объекта

Выносной лист №172



Масштаб 1:500

Используемые условные знаки и обозначения приведены на отдельной странице в конце раздела.

Дата 7 мая 2024 г.



## ГРАФИЧЕСКОЕ ОПИСАНИЕ

местоположения границ населенных пунктов, территориальных зон,  
особо охраняемых природных территорий,  
зон с особыми условиями использования территории

Описание местоположения границ публичного сервитута в целях строительства и  
эксплуатации линейного объекта системы газоснабжения «Межпоселковый газопровод  
д. Лопухинка - д. Горки с отводом до д. Лопухинка (ул. Хвойная), д. Верхние Рудицы,  
д. Старые Мёдуши, д. Никольское, д. Извара и д. Савольщина Ломоносовского района  
Ленинградской области»

(наименование объекта, местоположение границ которого описано (далее - объект)

### План границ объекта

Выносной лист №173



Масштаб 1:500

Используемые условные знаки и обозначения приведены на отдельной странице в конце раздела.

Дата 7 мая 2024 г.

## ГРАФИЧЕСКОЕ ОПИСАНИЕ

местоположения границ населенных пунктов, территориальных зон,  
особо охраняемых природных территорий,  
зон с особыми условиями использования территории

Описание местоположения границ публичного сервитута в целях строительства и  
эксплуатации линейного объекта системы газоснабжения «Межпоселковый газопровод  
д. Лопухинка - д. Горки с отводом до д. Лопухинка (ул. Хвойная), д. Верхние Рудицы,  
д. Старые Мёдуши, д. Никольское, д. Извара и д. Савольщина Ломоносовского района  
Ленинградской области»

(наименование объекта, местоположение границ которого описано (далее - объект)

### План границ объекта

Выносной лист №174



Масштаб 1:500

Используемые условные знаки и обозначения приведены на отдельной странице в конце раздела.

Дата 7 мая 2024 г.

## ГРАФИЧЕСКОЕ ОПИСАНИЕ

местоположения границ населенных пунктов, территориальных зон,  
особо охраняемых природных территорий,  
зон с особыми условиями использования территории

Описание местоположения границ публичного сервитута в целях строительства и  
эксплуатации линейного объекта системы газоснабжения «Межпоселковый газопровод  
д. Лопухинка - д. Горки с отводом до д. Лопухинка (ул. Хвойная), д. Верхние Рудицы,  
д. Старые Мёдуши, д. Никольское, д. Извара и д. Савольщина Ломоносовского района  
Ленинградской области»

(наименование объекта, местоположение границ которого описано (далее - объект))

### План границ объекта

Выносной лист №175



Масштаб 1:500

Используемые условные знаки и обозначения приведены на отдельной странице в конце раздела.

Дата 7 мая 2024 г.

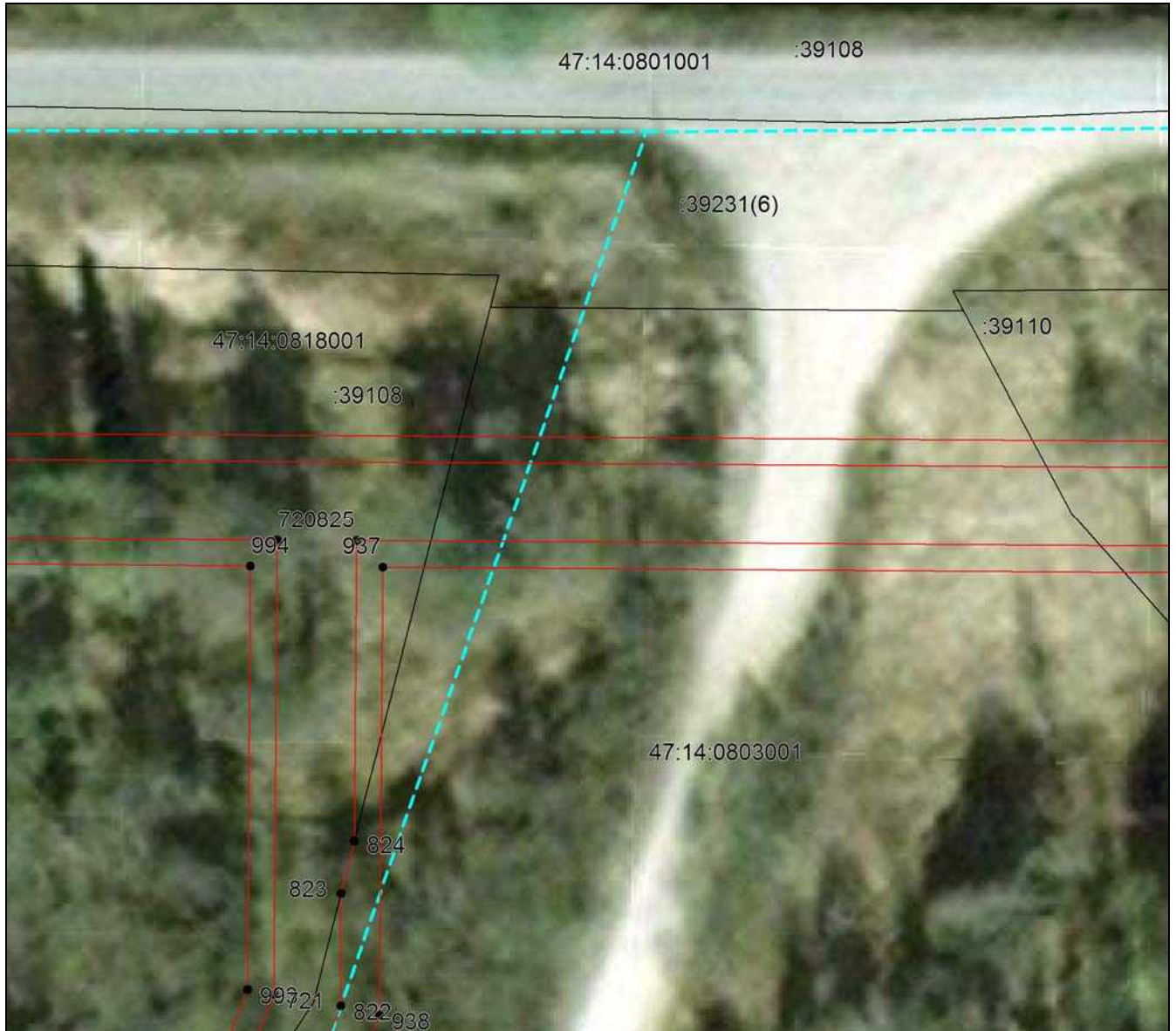
**ГРАФИЧЕСКОЕ ОПИСАНИЕ**  
местоположения границ населенных пунктов, территориальных зон,  
особо охраняемых природных территорий,  
зон с особыми условиями использования территории

Описание местоположения границ публичного сервитута в целях строительства и  
эксплуатации линейного объекта системы газоснабжения «Межпоселковый газопровод  
д. Лопухинка - д. Горки с отводом до д. Лопухинка (ул. Хвойная), д. Верхние Рудицы,  
д. Старые Мёдуши, д. Никольское, д. Извара и д. Савольщина Ломоносовского района  
Ленинградской области»

(наименование объекта, местоположение границ которого описано (далее - объект))

**План границ объекта**

Выносной лист №176



**Масштаб 1:500**

Используемые условные знаки и обозначения приведены на отдельной странице в конце раздела.

Дата 7 мая 2024 г.

## ГРАФИЧЕСКОЕ ОПИСАНИЕ


местоположения границ населенных пунктов, территориальных зон,  
особо охраняемых природных территорий,  
зон с особыми условиями использования территории

Описание местоположения границ публичного сервитута в целях строительства и эксплуатации линейного объекта системы газоснабжения «Межпоселковый газопровод д. Лопухинка - д. Горки с отводом до д. Лопухинка (ул. Хвойная), д. Верхние Рудицы, д. Старые Мёдуши, д. Никольское, д. Извара и д. Савольщина Ломоносовского района Ленинградской области»

(наименование объекта, местоположение границ которого описано (далее - объект)

### План границ объекта

Выносной лист №177



Масштаб 1:500

Используемые условные знаки и обозначения приведены на отдельной странице в конце раздела.

Дата 7 мая 2024 г.

## ГРАФИЧЕСКОЕ ОПИСАНИЕ

местоположения границ населенных пунктов, территориальных зон,  
особо охраняемых природных территорий,  
зон с особыми условиями использования территории

Описание местоположения границ публичного сервитута в целях строительства и  
эксплуатации линейного объекта системы газоснабжения «Межпоселковый газопровод  
д. Лопухинка - д. Горки с отводом до д. Лопухинка (ул. Хвойная), д. Верхние Рудицы,  
д. Старые Мёдуши, д. Никольское, д. Извара и д. Савольщина Ломоносовского района  
Ленинградской области»

(наименование объекта, местоположение границ которого описано (далее - объект)

### План границ объекта

Выносной лист №178



Масштаб 1:500

Используемые условные знаки и обозначения приведены на отдельной странице в конце раздела.

Дата 7 мая 2024 г.

## ГРАФИЧЕСКОЕ ОПИСАНИЕ

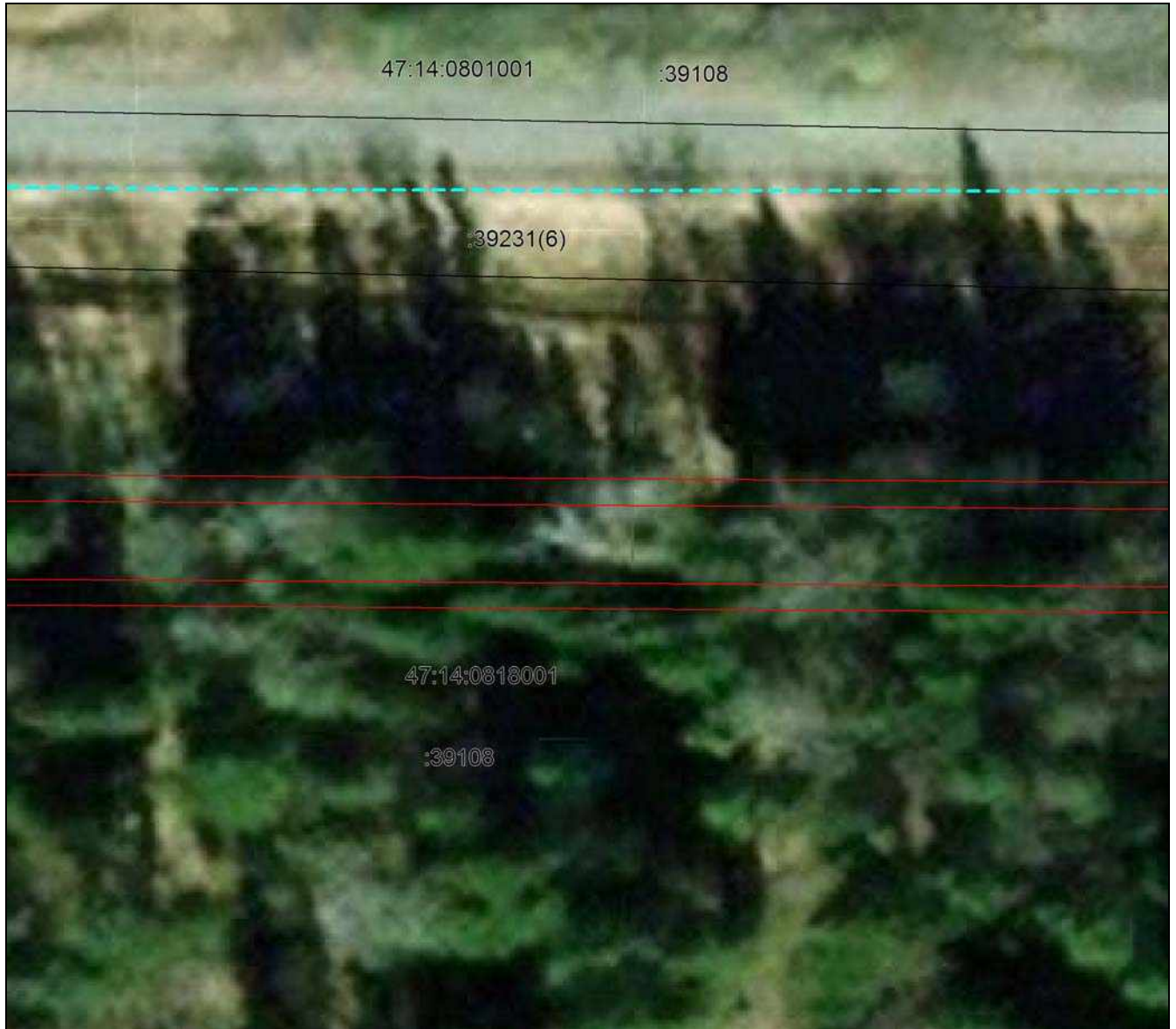
местоположения границ населенных пунктов, территориальных зон,  
особо охраняемых природных территорий,  
зон с особыми условиями использования территории

Описание местоположения границ публичного сервитута в целях строительства и  
эксплуатации линейного объекта системы газоснабжения «Межпоселковый газопровод  
д. Лопухинка - д. Горки с отводом до д. Лопухинка (ул. Хвойная), д. Верхние Рудицы,  
д. Старые Мёдуши, д. Никольское, д. Извара и д. Савольщина Ломоносовского района  
Ленинградской области»

(наименование объекта, местоположение границ которого описано (далее - объект)

### План границ объекта

Выносной лист №179



Масштаб 1:500

Используемые условные знаки и обозначения приведены на отдельной странице в конце раздела.

Дата 7 мая 2024 г.

## ГРАФИЧЕСКОЕ ОПИСАНИЕ

местоположения границ населенных пунктов, территориальных зон,  
особо охраняемых природных территорий,  
зон с особыми условиями использования территории

Описание местоположения границ публичного сервитута в целях строительства и  
эксплуатации линейного объекта системы газоснабжения «Межпоселковый газопровод  
д. Лопухинка - д. Горки с отводом до д. Лопухинка (ул. Хвойная), д. Верхние Рудицы,  
д. Старые Мёдуши, д. Никольское, д. Извара и д. Савольщина Ломоносовского района  
Ленинградской области»

(наименование объекта, местоположение границ которого описано (далее - объект)

### План границ объекта

Выносной лист №180



Масштаб 1:500

Используемые условные знаки и обозначения приведены на отдельной странице в конце раздела.

Дата 7 мая 2024 г.



## ГРАФИЧЕСКОЕ ОПИСАНИЕ

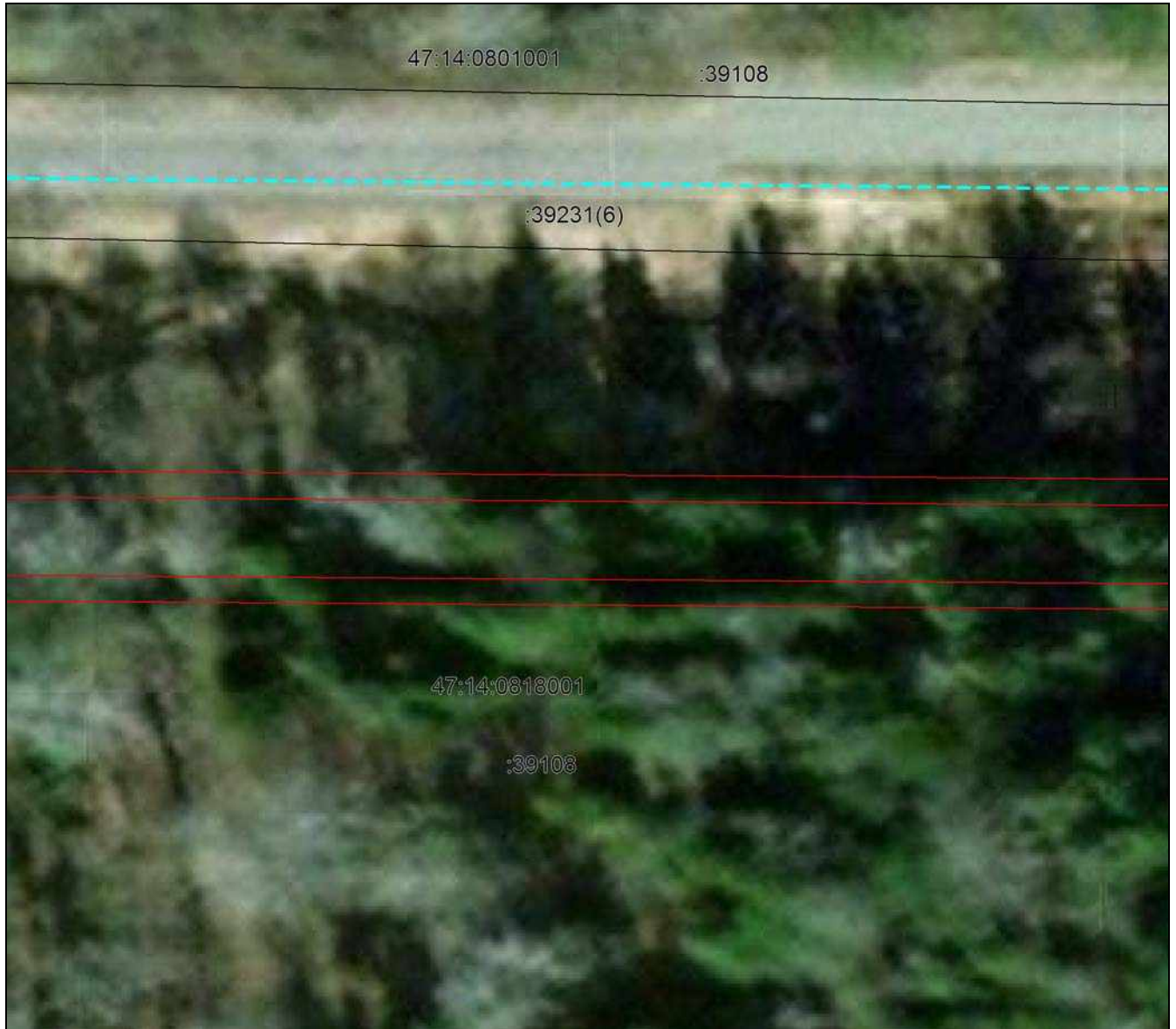
местоположения границ населенных пунктов, территориальных зон,  
особо охраняемых природных территорий,  
зон с особыми условиями использования территории

Описание местоположения границ публичного сервитута в целях строительства и  
эксплуатации линейного объекта системы газоснабжения «Межпоселковый газопровод  
д. Лопухинка - д. Горки с отводом до д. Лопухинка (ул. Хвойная), д. Верхние Рудицы,  
д. Старые Мёдуши, д. Никольское, д. Извара и д. Савольщина Ломоносовского района  
Ленинградской области»

(наименование объекта, местоположение границ которого описано (далее - объект)

### План границ объекта

Выносной лист №181



Масштаб 1:500

Используемые условные знаки и обозначения приведены на отдельной странице в конце раздела.

Дата 7 мая 2024 г.

## ГРАФИЧЕСКОЕ ОПИСАНИЕ

местоположения границ населенных пунктов, территориальных зон,  
особо охраняемых природных территорий,  
зон с особыми условиями использования территории

Описание местоположения границ публичного сервитута в целях строительства и  
эксплуатации линейного объекта системы газоснабжения «Межпоселковый газопровод  
д. Лопухинка - д. Горки с отводом до д. Лопухинка (ул. Хвойная), д. Верхние Рудицы,  
д. Старые Мёдуши, д. Никольское, д. Извара и д. Савольщина Ломоносовского района  
Ленинградской области»

(наименование объекта, местоположение границ которого описано (далее - объект))

### План границ объекта

Выносной лист №182



Масштаб 1:500

Используемые условные знаки и обозначения приведены на отдельной странице в конце раздела.

Дата 7 мая 2024 г.

## ГРАФИЧЕСКОЕ ОПИСАНИЕ

местоположения границ населенных пунктов, территориальных зон,  
особо охраняемых природных территорий,  
зон с особыми условиями использования территории

Описание местоположения границ публичного сервитута в целях строительства и эксплуатации линейного объекта системы газоснабжения «Межпоселковый газопровод д. Лопухинка - д. Горки с отводом до д. Лопухинка (ул. Хвойная), д. Верхние Рудицы, д. Старые Мёдуши, д. Никольское, д. Извара и д. Савольщина Ломоносовского района Ленинградской области»

(наименование объекта, местоположение границ которого описано (далее - объект))

### План границ объекта

Выносной лист №183



Масштаб 1:500

Используемые условные знаки и обозначения приведены на отдельной странице в конце раздела.

Дата 7 мая 2024 г.

## ГРАФИЧЕСКОЕ ОПИСАНИЕ


местоположения границ населенных пунктов, территориальных зон,  
особо охраняемых природных территорий,  
зон с особыми условиями использования территории

Описание местоположения границ публичного сервитута в целях строительства и  
эксплуатации линейного объекта системы газоснабжения «Межпоселковый газопровод  
д. Лопухинка - д. Горки с отводом до д. Лопухинка (ул. Хвойная), д. Верхние Рудицы,  
д. Старые Мёдуши, д. Никольское, д. Извара и д. Савольщина Ломоносовского района  
Ленинградской области»

(наименование объекта, местоположение границ которого описано (далее - объект)

### План границ объекта

Выносной лист №184



Масштаб 1:500

Используемые условные знаки и обозначения приведены на отдельной странице в конце раздела.

Дата 7 мая 2024 г.

## ГРАФИЧЕСКОЕ ОПИСАНИЕ

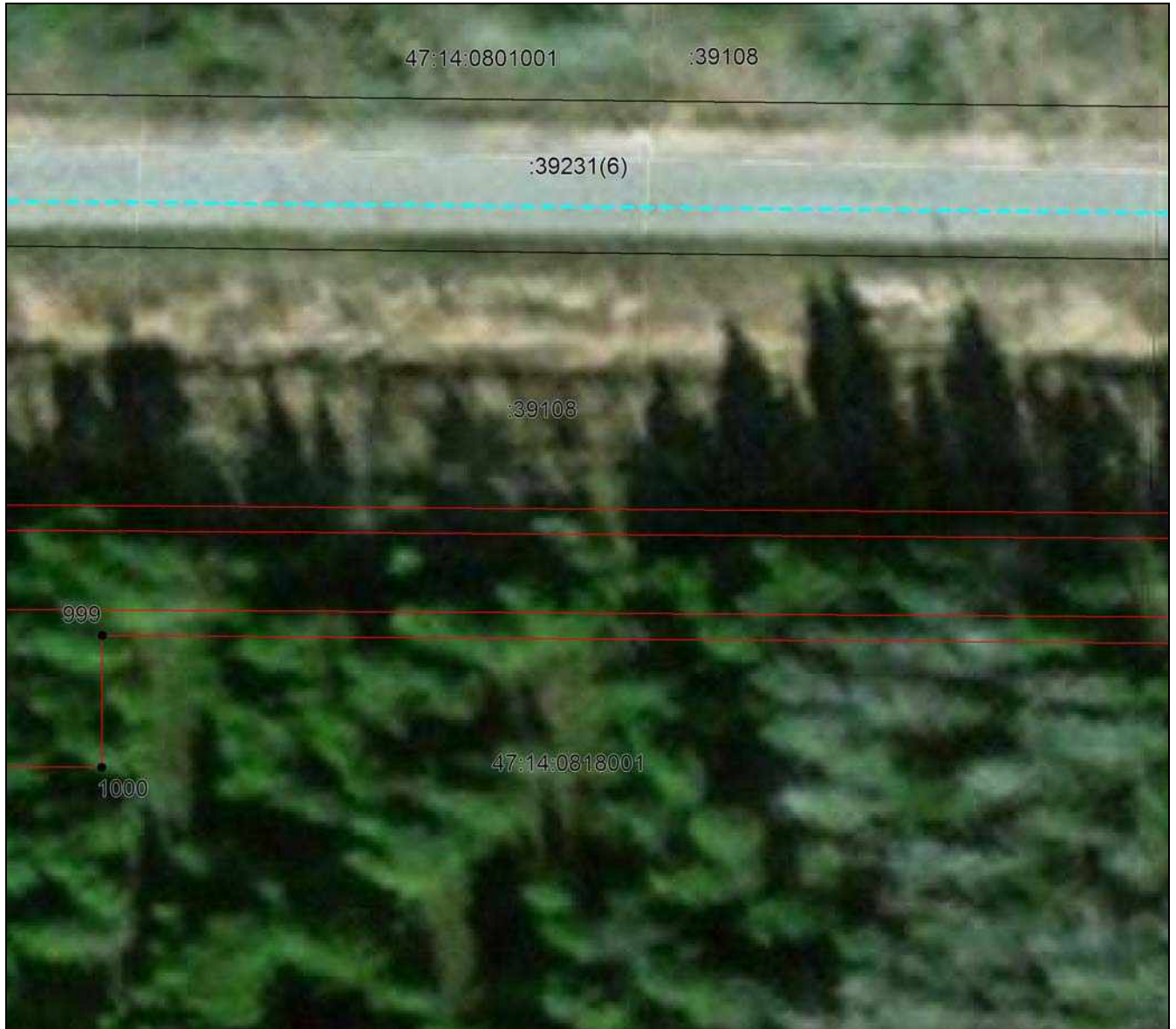
местоположения границ населенных пунктов, территориальных зон,  
особо охраняемых природных территорий,  
зон с особыми условиями использования территории

Описание местоположения границ публичного сервитута в целях строительства и  
эксплуатации линейного объекта системы газоснабжения «Межпоселковый газопровод  
д. Лопухинка - д. Горки с отводом до д. Лопухинка (ул. Хвойная), д. Верхние Рудицы,  
д. Старые Мёдуши, д. Никольское, д. Извара и д. Савольщина Ломоносовского района  
Ленинградской области»

(наименование объекта, местоположение границ которого описано (далее - объект))

### План границ объекта

Выносной лист №185



Масштаб 1:500

Используемые условные знаки и обозначения приведены на отдельной странице в конце раздела.

Дата 7 мая 2024 г.

## ГРАФИЧЕСКОЕ ОПИСАНИЕ

местоположения границ населенных пунктов, территориальных зон,  
особо охраняемых природных территорий,  
зон с особыми условиями использования территории

Описание местоположения границ публичного сервитута в целях строительства и  
эксплуатации линейного объекта системы газоснабжения «Межпоселковый газопровод  
д. Лопухинка - д. Горки с отводом до д. Лопухинка (ул. Хвойная), д. Верхние Рудицы,  
д. Старые Мёдуши, д. Никольское, д. Извара и д. Савольщина Ломоносовского района  
Ленинградской области»

(наименование объекта, местоположение границ которого описано (далее - объект)

### План границ объекта

Выносной лист №186



Масштаб 1:500

Используемые условные знаки и обозначения приведены на отдельной странице в конце раздела.

Дата 7 мая 2024 г.

## ГРАФИЧЕСКОЕ ОПИСАНИЕ

местоположения границ населенных пунктов, территориальных зон,  
особо охраняемых природных территорий,  
зон с особыми условиями использования территории

Описание местоположения границ публичного сервитута в целях строительства и эксплуатации линейного объекта системы газоснабжения «Межпоселковый газопровод д. Лопухинка - д. Горки с отводом до д. Лопухинка (ул. Хвойная), д. Верхние Рудицы, д. Старые Мёдуши, д. Никольское, д. Извара и д. Савольщина Ломоносовского района Ленинградской области»

(наименование объекта, местоположение границ которого описано (далее - объект))

### План границ объекта

Выносной лист №187



Масштаб 1:500

Используемые условные знаки и обозначения приведены на отдельной странице в конце раздела.

Дата 7 мая 2024 г.

## ГРАФИЧЕСКОЕ ОПИСАНИЕ

местоположения границ населенных пунктов, территориальных зон,  
особо охраняемых природных территорий,  
зон с особыми условиями использования территории

Описание местоположения границ публичного сервитута в целях строительства и  
эксплуатации линейного объекта системы газоснабжения «Межпоселковый газопровод  
д. Лопухинка - д. Горки с отводом до д. Лопухинка (ул. Хвойная), д. Верхние Рудицы,  
д. Старые Мёдуши, д. Никольское, д. Извара и д. Савольщина Ломоносовского района  
Ленинградской области»

(наименование объекта, местоположение границ которого описано (далее - объект)

### План границ объекта

Выносной лист №188



Масштаб 1:500

Используемые условные знаки и обозначения приведены на отдельной странице в конце раздела.

Дата 7 мая 2024 г.



## ГРАФИЧЕСКОЕ ОПИСАНИЕ

местоположения границ населенных пунктов, территориальных зон,  
особо охраняемых природных территорий,  
зон с особыми условиями использования территории

Описание местоположения границ публичного сервитута в целях строительства и  
эксплуатации линейного объекта системы газоснабжения «Межпоселковый газопровод  
д. Лопухинка - д. Горки с отводом до д. Лопухинка (ул. Хвойная), д. Верхние Рудицы,  
д. Старые Мёдуши, д. Никольское, д. Извара и д. Савольщина Ломоносовского района  
Ленинградской области»

(наименование объекта, местоположение границ которого описано (далее - объект)

### План границ объекта

Выносной лист №189



Масштаб 1:500

Используемые условные знаки и обозначения приведены на отдельной странице в конце раздела.

Дата 7 мая 2024 г.

## ГРАФИЧЕСКОЕ ОПИСАНИЕ

местоположения границ населенных пунктов, территориальных зон,  
особо охраняемых природных территорий,  
зон с особыми условиями использования территории

Описание местоположения границ публичного сервитута в целях строительства и  
эксплуатации линейного объекта системы газоснабжения «Межпоселковый газопровод  
д. Лопухинка - д. Горки с отводом до д. Лопухинка (ул. Хвойная), д. Верхние Рудицы,  
д. Старые Мёдуши, д. Никольское, д. Извара и д. Савольщина Ломоносовского района  
Ленинградской области»

(наименование объекта, местоположение границ которого описано (далее - объект)

### План границ объекта

Выносной лист №190



Масштаб 1:500

Используемые условные знаки и обозначения приведены на отдельной странице в конце раздела.

Дата 7 мая 2024 г.

**ГРАФИЧЕСКОЕ ОПИСАНИЕ**  
местоположения границ населенных пунктов, территориальных зон,  
особо охраняемых природных территорий,  
зон с особыми условиями использования территории

Описание местоположения границ публичного сервитута в целях строительства и  
эксплуатации линейного объекта системы газоснабжения «Межпоселковый газопровод  
д. Лопухинка - д. Горки с отводом до д. Лопухинка (ул. Хвойная), д. Верхние Рудицы,  
д. Старые Мёдуши, д. Никольское, д. Извара и д. Савольщина Ломоносовского района  
Ленинградской области»

(наименование объекта, местоположение границ которого описано (далее - объект))

**План границ объекта**

Выносной лист №191



Масштаб 1:500

Используемые условные знаки и обозначения приведены на отдельной странице в конце раздела.

Дата 7 мая 2024 г.

## ГРАФИЧЕСКОЕ ОПИСАНИЕ

местоположения границ населенных пунктов, территориальных зон,  
особо охраняемых природных территорий,  
зон с особыми условиями использования территории

Описание местоположения границ публичного сервитута в целях строительства и эксплуатации линейного объекта системы газоснабжения «Межпоселковый газопровод д. Лопухинка - д. Горки с отводом до д. Лопухинка (ул. Хвойная), д. Верхние Рудицы, д. Старые Мёдуши, д. Никольское, д. Извара и д. Савольщина Ломоносовского района Ленинградской области»

(наименование объекта, местоположение границ которого описано (далее - объект)

### План границ объекта

Выносной лист №192



Масштаб 1:500

Используемые условные знаки и обозначения приведены на отдельной странице в конце раздела.

Дата 7 мая 2024 г.

## ГРАФИЧЕСКОЕ ОПИСАНИЕ

местоположения границ населенных пунктов, территориальных зон,  
особо охраняемых природных территорий,  
зон с особыми условиями использования территории

Описание местоположения границ публичного сервитута в целях строительства и эксплуатации линейного объекта системы газоснабжения «Межпоселковый газопровод д. Лопухинка - д. Горки с отводом до д. Лопухинка (ул. Хвойная), д. Верхние Рудицы, д. Старые Мёдуши, д. Никольское, д. Извара и д. Савольщина Ломоносовского района Ленинградской области»

(наименование объекта, местоположение границ которого описано (далее - объект)

### План границ объекта

Выносной лист №193



Масштаб 1:500

Используемые условные знаки и обозначения приведены на отдельной странице в конце раздела.

Дата 7 мая 2024 г.

## ГРАФИЧЕСКОЕ ОПИСАНИЕ


местоположения границ населенных пунктов, территориальных зон,  
особо охраняемых природных территорий,  
зон с особыми условиями использования территории

Описание местоположения границ публичного сервитута в целях строительства и эксплуатации линейного объекта системы газоснабжения «Межпоселковый газопровод д. Лопухинка - д. Горки с отводом до д. Лопухинка (ул. Хвойная), д. Верхние Рудицы, д. Старые Мёдуши, д. Никольское, д. Извара и д. Савольщина Ломоносовского района Ленинградской области»

(наименование объекта, местоположение границ которого описано (далее - объект)

### План границ объекта

Выносной лист №194



Масштаб 1:500

Используемые условные знаки и обозначения приведены на отдельной странице в конце раздела.

Дата 7 мая 2024 г.

## ГРАФИЧЕСКОЕ ОПИСАНИЕ

местоположения границ населенных пунктов, территориальных зон,  
особо охраняемых природных территорий,  
зон с особыми условиями использования территории

Описание местоположения границ публичного сервитута в целях строительства и эксплуатации линейного объекта системы газоснабжения «Межпоселковый газопровод д. Лопухинка - д. Горки с отводом до д. Лопухинка (ул. Хвойная), д. Верхние Рудицы, д. Старые Мёдуши, д. Никольское, д. Извара и д. Савольщина Ломоносовского района Ленинградской области»

(наименование объекта, местоположение границ которого описано (далее - объект)

### План границ объекта

Выносной лист №195



Масштаб 1:500

Используемые условные знаки и обозначения приведены на отдельной странице в конце раздела.

Дата 7 мая 2024 г.

## ГРАФИЧЕСКОЕ ОПИСАНИЕ

местоположения границ населенных пунктов, территориальных зон,  
особо охраняемых природных территорий,  
зон с особыми условиями использования территории

Описание местоположения границ публичного сервитута в целях строительства и  
эксплуатации линейного объекта системы газоснабжения «Межпоселковый газопровод  
д. Лопухинка - д. Горки с отводом до д. Лопухинка (ул. Хвойная), д. Верхние Рудицы,  
д. Старые Мёдуши, д. Никольское, д. Извара и д. Савольщина Ломоносовского района  
Ленинградской области»

(наименование объекта, местоположение границ которого описано (далее - объект)

### План границ объекта

Выносной лист №196



Масштаб 1:500

Используемые условные знаки и обозначения приведены на отдельной странице в конце раздела.

Дата 7 мая 2024 г.



## ГРАФИЧЕСКОЕ ОПИСАНИЕ


местоположения границ населенных пунктов, территориальных зон,  
особо охраняемых природных территорий,  
зон с особыми условиями использования территории

Описание местоположения границ публичного сервитута в целях строительства и эксплуатации линейного объекта системы газоснабжения «Межпоселковый газопровод д. Лопухинка - д. Горки с отводом до д. Лопухинка (ул. Хвойная), д. Верхние Рудицы, д. Старые Мёдуши, д. Никольское, д. Извара и д. Савольщина Ломоносовского района Ленинградской области»

(наименование объекта, местоположение границ которого описано (далее - объект))

### План границ объекта

Выносной лист №197



Масштаб 1:500

Используемые условные знаки и обозначения приведены на отдельной странице в конце раздела.

Дата 7 мая 2024 г.

**ГРАФИЧЕСКОЕ ОПИСАНИЕ**  
местоположения границ населенных пунктов, территориальных зон,  
особо охраняемых природных территорий,  
зон с особыми условиями использования территории

Описание местоположения границ публичного сервитута в целях строительства и  
эксплуатации линейного объекта системы газоснабжения «Межпоселковый газопровод  
д. Лопухинка - д. Горки с отводом до д. Лопухинка (ул. Хвойная), д. Верхние Рудицы,  
д. Старые Мёдуши, д. Никольское, д. Извара и д. Савольщина Ломоносовского района  
Ленинградской области»

(наименование объекта, местоположение границ которого описано (далее - объект))

**План границ объекта**

Выносной лист №198



**Масштаб 1:500**

Используемые условные знаки и обозначения приведены на отдельной странице в конце раздела.

Дата 7 мая 2024 г.

## ГРАФИЧЕСКОЕ ОПИСАНИЕ

местоположения границ населенных пунктов, территориальных зон,  
особо охраняемых природных территорий,  
зон с особыми условиями использования территории

Описание местоположения границ публичного сервитута в целях строительства и  
эксплуатации линейного объекта системы газоснабжения «Межпоселковый газопровод  
д. Лопухинка - д. Горки с отводом до д. Лопухинка (ул. Хвойная), д. Верхние Рудицы,  
д. Старые Мёдуши, д. Никольское, д. Извара и д. Савольщина Ломоносовского района  
Ленинградской области»

(наименование объекта, местоположение границ которого описано (далее - объект)

### План границ объекта

Выносной лист №199



Масштаб 1:500

Используемые условные знаки и обозначения приведены на отдельной странице в конце раздела.

Дата 7 мая 2024 г.

## ГРАФИЧЕСКОЕ ОПИСАНИЕ

местоположения границ населенных пунктов, территориальных зон,  
особо охраняемых природных территорий,  
зон с особыми условиями использования территории

Описание местоположения границ публичного сервитута в целях строительства и  
эксплуатации линейного объекта системы газоснабжения «Межпоселковый газопровод  
д. Лопухинка - д. Горки с отводом до д. Лопухинка (ул. Хвойная), д. Верхние Рудицы,  
д. Старые Мёдуши, д. Никольское, д. Извара и д. Савольщина Ломоносовского района  
Ленинградской области»

(наименование объекта, местоположение границ которого описано (далее - объект)

### План границ объекта

Выносной лист №200



Масштаб 1:500

Используемые условные знаки и обозначения приведены на отдельной странице в конце раздела.

Дата 7 мая 2024 г.

## ГРАФИЧЕСКОЕ ОПИСАНИЕ

местоположения границ населенных пунктов, территориальных зон,  
особо охраняемых природных территорий,  
зон с особыми условиями использования территории

Описание местоположения границ публичного сервитута в целях строительства и  
эксплуатации линейного объекта системы газоснабжения «Межпоселковый газопровод  
д. Лопухинка - д. Горки с отводом до д. Лопухинка (ул. Хвойная), д. Верхние Рудицы,  
д. Старые Мёдуши, д. Никольское, д. Извара и д. Савольщина Ломоносовского района  
Ленинградской области»

(наименование объекта, местоположение границ которого описано (далее - объект)

### План границ объекта

Выносной лист №201



Масштаб 1:500

Используемые условные знаки и обозначения приведены на отдельной странице в конце раздела.

Дата 7 мая 2024 г.

## ГРАФИЧЕСКОЕ ОПИСАНИЕ

местоположения границ населенных пунктов, территориальных зон,  
особо охраняемых природных территорий,  
зон с особыми условиями использования территории

Описание местоположения границ публичного сервитута в целях строительства и эксплуатации линейного объекта системы газоснабжения «Межпоселковый газопровод д. Лопухинка - д. Горки с отводом до д. Лопухинка (ул. Хвойная), д. Верхние Рудицы, д. Старые Мёдуши, д. Никольское, д. Извара и д. Савольщина Ломоносовского района Ленинградской области»

(наименование объекта, местоположение границ которого описано (далее - объект))

### План границ объекта

Выносной лист №202



Масштаб 1:500

Используемые условные знаки и обозначения приведены на отдельной странице в конце раздела.

Дата 7 мая 2024 г.

## ГРАФИЧЕСКОЕ ОПИСАНИЕ

местоположения границ населенных пунктов, территориальных зон,  
особо охраняемых природных территорий,  
зон с особыми условиями использования территории

Описание местоположения границ публичного сервитута в целях строительства и эксплуатации линейного объекта системы газоснабжения «Межпоселковый газопровод д. Лопухинка - д. Горки с отводом до д. Лопухинка (ул. Хвойная), д. Верхние Рудицы, д. Старые Мёдуши, д. Никольское, д. Извара и д. Савольщина Ломоносовского района Ленинградской области»

(наименование объекта, местоположение границ которого описано (далее - объект)

### План границ объекта

Выносной лист №203



Масштаб 1:500

Используемые условные знаки и обозначения приведены на отдельной странице в конце раздела.

Дата 7 мая 2024 г.

## ГРАФИЧЕСКОЕ ОПИСАНИЕ

местоположения границ населенных пунктов, территориальных зон,  
особо охраняемых природных территорий,  
зон с особыми условиями использования территории

Описание местоположения границ публичного сервитута в целях строительства и  
эксплуатации линейного объекта системы газоснабжения «Межпоселковый газопровод  
д. Лопухинка - д. Горки с отводом до д. Лопухинка (ул. Хвойная), д. Верхние Рудицы,  
д. Старые Мёдуши, д. Никольское, д. Извара и д. Савольщина Ломоносовского района  
Ленинградской области»

(наименование объекта, местоположение границ которого описано (далее - объект))

### План границ объекта

Выносной лист №204



Масштаб 1:500

Используемые условные знаки и обозначения приведены на отдельной странице в конце раздела.

Дата 7 мая 2024 г.



## ГРАФИЧЕСКОЕ ОПИСАНИЕ

местоположения границ населенных пунктов, территориальных зон,  
особо охраняемых природных территорий,  
зон с особыми условиями использования территории

Описание местоположения границ публичного сервитута в целях строительства и  
эксплуатации линейного объекта системы газоснабжения «Межпоселковый газопровод  
д. Лопухинка - д. Горки с отводом до д. Лопухинка (ул. Хвойная), д. Верхние Рудицы,  
д. Старые Мёдуши, д. Никольское, д. Извара и д. Савольщина Ломоносовского района  
Ленинградской области»

(наименование объекта, местоположение границ которого описано (далее - объект)

### План границ объекта

Выносной лист №205



Масштаб 1:500

Используемые условные знаки и обозначения приведены на отдельной странице в конце раздела.

Дата 7 мая 2024 г.

## ГРАФИЧЕСКОЕ ОПИСАНИЕ

местоположения границ населенных пунктов, территориальных зон,  
особо охраняемых природных территорий,  
зон с особыми условиями использования территории

Описание местоположения границ публичного сервитута в целях строительства и  
эксплуатации линейного объекта системы газоснабжения «Межпоселковый газопровод  
д. Лопухинка - д. Горки с отводом до д. Лопухинка (ул. Хвойная), д. Верхние Рудицы,  
д. Старые Мёдуши, д. Никольское, д. Извара и д. Савольщина Ломоносовского района  
Ленинградской области»

(наименование объекта, местоположение границ которого описано (далее - объект))

### План границ объекта

Выносной лист №206



Масштаб 1:500

Используемые условные знаки и обозначения приведены на отдельной странице в конце раздела.

Дата 7 мая 2024 г.

## ГРАФИЧЕСКОЕ ОПИСАНИЕ

местоположения границ населенных пунктов, территориальных зон,  
особо охраняемых природных территорий,  
зон с особыми условиями использования территории

Описание местоположения границ публичного сервитута в целях строительства и эксплуатации линейного объекта системы газоснабжения «Межпоселковый газопровод д. Лопухинка - д. Горки с отводом до д. Лопухинка (ул. Хвойная), д. Верхние Рудицы, д. Старые Мёдуши, д. Никольское, д. Извара и д. Савольщина Ломоносовского района Ленинградской области»

(наименование объекта, местоположение границ которого описано (далее - объект)

### План границ объекта

Выносной лист №207



Масштаб 1:500

Используемые условные знаки и обозначения приведены на отдельной странице в конце раздела.

Дата 7 мая 2024 г.

## ГРАФИЧЕСКОЕ ОПИСАНИЕ

местоположения границ населенных пунктов, территориальных зон,  
особо охраняемых природных территорий,  
зон с особыми условиями использования территории

Описание местоположения границ публичного сервитута в целях строительства и эксплуатации линейного объекта системы газоснабжения «Межпоселковый газопровод д. Лопухинка - д. Горки с отводом до д. Лопухинка (ул. Хвойная), д. Верхние Рудицы, д. Старые Мёдуши, д. Никольское, д. Извара и д. Савольщина Ломоносовского района Ленинградской области»

(наименование объекта, местоположение границ которого описано (далее - объект)

### План границ объекта

Выносной лист №208



Масштаб 1:500

Используемые условные знаки и обозначения приведены на отдельной странице в конце раздела.

Дата 7 мая 2024 г.

## ГРАФИЧЕСКОЕ ОПИСАНИЕ

местоположения границ населенных пунктов, территориальных зон,  
особо охраняемых природных территорий,  
зон с особыми условиями использования территории

Описание местоположения границ публичного сервитута в целях строительства и  
эксплуатации линейного объекта системы газоснабжения «Межпоселковый газопровод  
д. Лопухинка - д. Горки с отводом до д. Лопухинка (ул. Хвойная), д. Верхние Рудицы,  
д. Старые Мёдуши, д. Никольское, д. Извара и д. Савольщина Ломоносовского района  
Ленинградской области»

(наименование объекта, местоположение границ которого описано (далее - объект)

### План границ объекта

Выносной лист №209



Масштаб 1:500

Используемые условные знаки и обозначения приведены на отдельной странице в конце раздела.

Дата 7 мая 2024 г.

## ГРАФИЧЕСКОЕ ОПИСАНИЕ

местоположения границ населенных пунктов, территориальных зон,  
особо охраняемых природных территорий,  
зон с особыми условиями использования территории

Описание местоположения границ публичного сервитута в целях строительства и эксплуатации линейного объекта системы газоснабжения «Межпоселковый газопровод д. Лопухинка - д. Горки с отводом до д. Лопухинка (ул. Хвойная), д. Верхние Рудицы, д. Старые Мёдуши, д. Никольское, д. Извара и д. Савольщина Ломоносовского района Ленинградской области»

(наименование объекта, местоположение границ которого описано (далее - объект)

### План границ объекта

Выносной лист №210



Масштаб 1:500

Используемые условные знаки и обозначения приведены на отдельной странице в конце раздела.

Дата 7 мая 2024 г.

## ГРАФИЧЕСКОЕ ОПИСАНИЕ


местоположения границ населенных пунктов, территориальных зон,  
особо охраняемых природных территорий,  
зон с особыми условиями использования территории

Описание местоположения границ публичного сервитута в целях строительства и эксплуатации линейного объекта системы газоснабжения «Межпоселковый газопровод д. Лопухинка - д. Горки с отводом до д. Лопухинка (ул. Хвойная), д. Верхние Рудицы, д. Старые Мёдуши, д. Никольское, д. Извара и д. Савольщина Ломоносовского района Ленинградской области»

(наименование объекта, местоположение границ которого описано (далее - объект)

### План границ объекта

Выносной лист №211



Масштаб 1:500

Используемые условные знаки и обозначения приведены на отдельной странице в конце раздела.

Дата 7 мая 2024 г.

## ГРАФИЧЕСКОЕ ОПИСАНИЕ


местоположения границ населенных пунктов, территориальных зон,  
особо охраняемых природных территорий,  
зон с особыми условиями использования территории

Описание местоположения границ публичного сервитута в целях строительства и  
эксплуатации линейного объекта системы газоснабжения «Межпоселковый газопровод  
д. Лопухинка - д. Горки с отводом до д. Лопухинка (ул. Хвойная), д. Верхние Рудицы,  
д. Старые Мёдуши, д. Никольское, д. Извара и д. Савольщина Ломоносовского района  
Ленинградской области»

(наименование объекта, местоположение границ которого описано (далее - объект)

### План границ объекта

Выносной лист №212



Масштаб 1:500

Используемые условные знаки и обозначения приведены на отдельной странице в конце раздела.

Дата 7 мая 2024 г.



## ГРАФИЧЕСКОЕ ОПИСАНИЕ

местоположения границ населенных пунктов, территориальных зон,  
особо охраняемых природных территорий,  
зон с особыми условиями использования территории

Описание местоположения границ публичного сервитута в целях строительства и  
эксплуатации линейного объекта системы газоснабжения «Межпоселковый газопровод  
д. Лопухинка - д. Горки с отводом до д. Лопухинка (ул. Хвойная), д. Верхние Рудицы,  
д. Старые Мёдуши, д. Никольское, д. Извара и д. Савольщина Ломоносовского района  
Ленинградской области»

(наименование объекта, местоположение границ которого описано (далее - объект)

### План границ объекта

Выносной лист №213



Масштаб 1:500

Используемые условные знаки и обозначения приведены на отдельной странице в конце раздела.

Дата 7 мая 2024 г.

## ГРАФИЧЕСКОЕ ОПИСАНИЕ

местоположения границ населенных пунктов, территориальных зон,  
особо охраняемых природных территорий,  
зон с особыми условиями использования территории

Описание местоположения границ публичного сервитута в целях строительства и  
эксплуатации линейного объекта системы газоснабжения «Межпоселковый газопровод  
д. Лопухинка - д. Горки с отводом до д. Лопухинка (ул. Хвойная), д. Верхние Рудицы,  
д. Старые Мёдуши, д. Никольское, д. Извара и д. Савольщина Ломоносовского района  
Ленинградской области»

(наименование объекта, местоположение границ которого описано (далее - объект)

### План границ объекта

Выносной лист №214



Масштаб 1:500

Используемые условные знаки и обозначения приведены на отдельной странице в конце раздела.

Дата 7 мая 2024 г.

## ГРАФИЧЕСКОЕ ОПИСАНИЕ


местоположения границ населенных пунктов, территориальных зон,  
особо охраняемых природных территорий,  
зон с особыми условиями использования территории

Описание местоположения границ публичного сервитута в целях строительства и  
эксплуатации линейного объекта системы газоснабжения «Межпоселковый газопровод  
д. Лопухинка - д. Горки с отводом до д. Лопухинка (ул. Хвойная), д. Верхние Рудицы,  
д. Старые Мёдуши, д. Никольское, д. Извара и д. Савольщина Ломоносовского района  
Ленинградской области»

(наименование объекта, местоположение границ которого описано (далее - объект))

### План границ объекта

Выносной лист №215



Масштаб 1:500

Используемые условные знаки и обозначения приведены на отдельной странице в конце раздела.

Дата 7 мая 2024 г.

## ГРАФИЧЕСКОЕ ОПИСАНИЕ

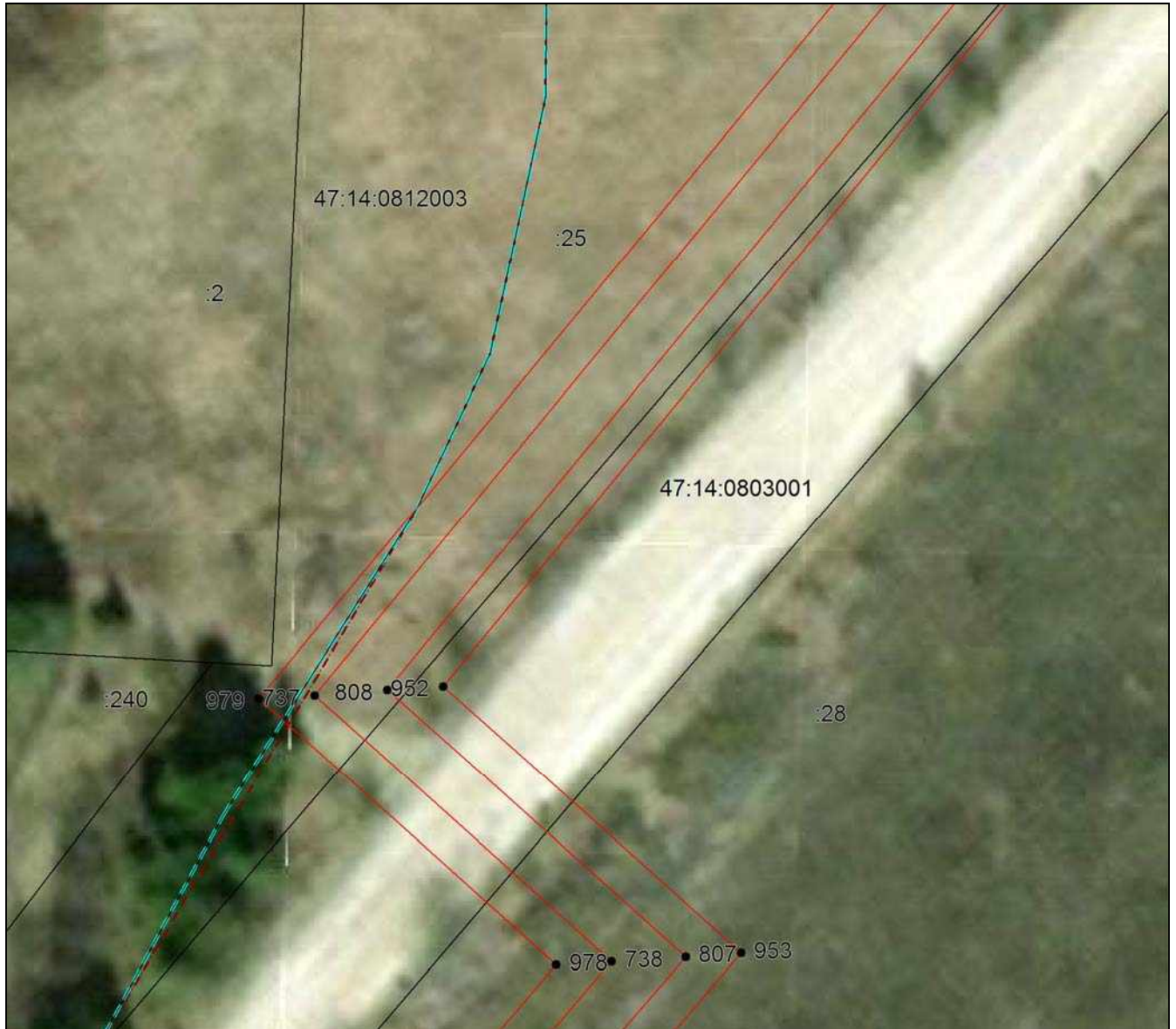
местоположения границ населенных пунктов, территориальных зон,  
особо охраняемых природных территорий,  
зон с особыми условиями использования территории

Описание местоположения границ публичного сервитута в целях строительства и  
эксплуатации линейного объекта системы газоснабжения «Межпоселковый газопровод  
д. Лопухинка - д. Горки с отводом до д. Лопухинка (ул. Хвойная), д. Верхние Рудицы,  
д. Старые Мёдуши, д. Никольское, д. Извара и д. Савольщина Ломоносовского района  
Ленинградской области»

(наименование объекта, местоположение границ которого описано (далее - объект))

### План границ объекта

Выносной лист №216



Масштаб 1:500

Используемые условные знаки и обозначения приведены на отдельной странице в конце раздела.

Дата 7 мая 2024 г.

## ГРАФИЧЕСКОЕ ОПИСАНИЕ

местоположения границ населенных пунктов, территориальных зон,  
особо охраняемых природных территорий,  
зон с особыми условиями использования территории

Описание местоположения границ публичного сервитута в целях строительства и  
эксплуатации линейного объекта системы газоснабжения «Межпоселковый газопровод  
д. Лопухинка - д. Горки с отводом до д. Лопухинка (ул. Хвойная), д. Верхние Рудицы,  
д. Старые Мёдуши, д. Никольское, д. Извара и д. Савольщина Ломоносовского района  
Ленинградской области»

(наименование объекта, местоположение границ которого описано (далее - объект)

### План границ объекта

Выносной лист №217



Масштаб 1:500

Используемые условные знаки и обозначения приведены на отдельной странице в конце раздела.

Дата 7 мая 2024 г.

## ГРАФИЧЕСКОЕ ОПИСАНИЕ

местоположения границ населенных пунктов, территориальных зон,  
особо охраняемых природных территорий,  
зон с особыми условиями использования территории

Описание местоположения границ публичного сервитута в целях строительства и  
эксплуатации линейного объекта системы газоснабжения «Межпоселковый газопровод  
д. Лопухинка - д. Горки с отводом до д. Лопухинка (ул. Хвойная), д. Верхние Рудицы,  
д. Старые Мёдуши, д. Никольское, д. Извара и д. Савольщина Ломоносовского района  
Ленинградской области»

(наименование объекта, местоположение границ которого описано (далее - объект)

## План границ объекта

Выносной лист №218



Масштаб 1:500

Используемые условные знаки и обозначения приведены на отдельной странице в конце раздела.

Дата 7 мая 2024 г.

## ГРАФИЧЕСКОЕ ОПИСАНИЕ

местоположения границ населенных пунктов, территориальных зон,  
особо охраняемых природных территорий,  
зон с особыми условиями использования территории

Описание местоположения границ публичного сервитута в целях строительства и эксплуатации линейного объекта системы газоснабжения «Межпоселковый газопровод д. Лопухинка - д. Горки с отводом до д. Лопухинка (ул. Хвойная), д. Верхние Рудицы, д. Старые Мёдуши, д. Никольское, д. Извара и д. Савольщина Ломоносовского района Ленинградской области»

(наименование объекта, местоположение границы которого описано (далее - объект))

### План границ объекта

Выносной лист №219



Масштаб 1:500

Используемые условные знаки и обозначения приведены на отдельной странице в конце раздела.

Дата 7 мая 2024 г.

**ГРАФИЧЕСКОЕ ОПИСАНИЕ**  
местоположения границ населенных пунктов, территориальных зон,  
особо охраняемых природных территорий,  
зон с особыми условиями использования территории

Описание местоположения границ публичного сервитута в целях строительства и  
эксплуатации линейного объекта системы газоснабжения «Межпоселковый газопровод  
д. Лопухинка - д. Горки с отводом до д. Лопухинка (ул. Хвойная), д. Верхние Рудицы,  
д. Старые Мёдуши, д. Никольское, д. Извара и д. Савольщина Ломоносовского района  
Ленинградской области»

(наименование объекта, местоположение границ которого описано (далее - объект))

**План границ объекта**

Выносной лист №220



**Масштаб 1:500**

Используемые условные знаки и обозначения приведены на отдельной странице в конце раздела.

Дата 7 мая 2024 г.



## ГРАФИЧЕСКОЕ ОПИСАНИЕ

местоположения границ населенных пунктов, территориальных зон,  
особо охраняемых природных территорий,  
зон с особыми условиями использования территории

Описание местоположения границ публичного сервитута в целях строительства и эксплуатации линейного объекта системы газоснабжения «Межпоселковый газопровод д. Лопухинка - д. Горки с отводом до д. Лопухинка (ул. Хвойная), д. Верхние Рудицы, д. Старые Мёдуши, д. Никольское, д. Извара и д. Савольщина Ломоносовского района Ленинградской области»

(наименование объекта, местоположение границ которого описано (далее - объект)

### План границ объекта

Выносной лист №221



Масштаб 1:500

Используемые условные знаки и обозначения приведены на отдельной странице в конце раздела.

Дата 7 мая 2024 г.

## ГРАФИЧЕСКОЕ ОПИСАНИЕ

местоположения границ населенных пунктов, территориальных зон,  
особо охраняемых природных территорий,  
зон с особыми условиями использования территории

Описание местоположения границ публичного сервитута в целях строительства и  
эксплуатации линейного объекта системы газоснабжения «Межпоселковый газопровод  
д. Лопухинка - д. Горки с отводом до д. Лопухинка (ул. Хвойная), д. Верхние Рудицы,  
д. Старые Мёдуши, д. Никольское, д. Извара и д. Савольщина Ломоносовского района  
Ленинградской области»

(наименование объекта, местоположение границ которого описано (далее - объект)

### План границ объекта

Выносной лист №222



Масштаб 1:500

Используемые условные знаки и обозначения приведены на отдельной странице в конце раздела.

Дата 7 мая 2024 г.

# ГРАФИЧЕСКОЕ ОПИСАНИЕ

местоположения границ населенных пунктов, территориальных зон,  
особо охраняемых природных территорий,  
зон с особыми условиями использования территории

Описание местоположения границ публичного сервитута в целях строительства и  
эксплуатации линейного объекта системы газоснабжения «Межпоселковый газопровод  
д. Лопухинка - д. Горки с отводом до д. Лопухинка (ул. Хвойная), д. Верхние Рудицы,  
д. Старые Мёдуши, д. Никольское, д. Извара и д. Савольщина Ломоносовского района  
Ленинградской области»

(наименование объекта, местоположение границ которого описано (далее - объект))

## План границ объекта

Выносной лист №223



Масштаб 1:500

Используемые условные знаки и обозначения приведены на отдельной странице в конце раздела.

Дата 7 мая 2024 г.

## ГРАФИЧЕСКОЕ ОПИСАНИЕ






местоположения границ населенных пунктов, территориальных зон,  
особо охраняемых природных территорий,  
зон с особыми условиями использования территории

Описание местоположения границ публичного сервитута в целях строительства и эксплуатации линейного объекта системы газоснабжения «Межпоселковый газопровод д. Лопухинка - д. Горки с отводом до д. Лопухинка (ул. Хвойная), д. Верхние Рудицы, д. Старые Мёдуши, д. Никольское, д. Извара и д. Савольщина Ломоносовского района Ленинградской области»

(наименование объекта, местоположение границ которого описано (далее - объект)

### План границ объекта

#### Используемые условные знаки и обозначения:

-  – граница публичного сервитута в целях строительства и эксплуатации линейного объекта системы газоснабжения «Межпоселковый газопровод д. Лопухинка - д. Горки с отводом до д. Лопухинка (ул. Хвойная), д. Верхние Рудицы, д. Старые Мёдуши, д. Никольское, д. Извара и д. Савольщина Ломоносовского района Ленинградской области»,
-  – установленная граница муниципального образования,
-  – установленная граница населенного пункта,
-  – граница земельного участка,
-  1 – характерная точка объекта.