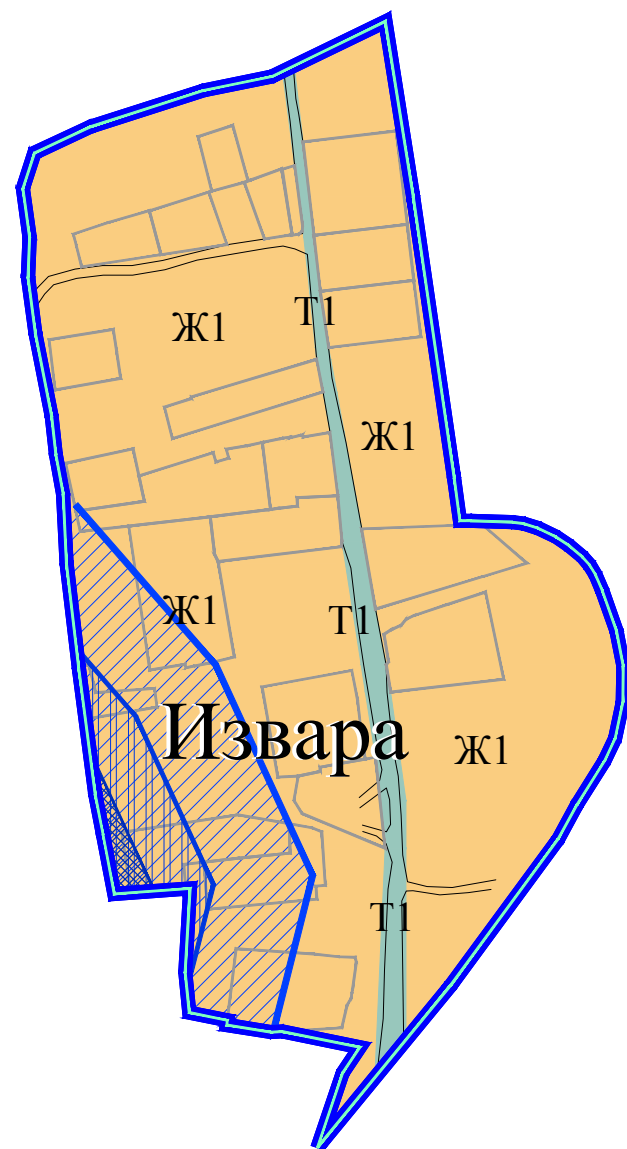




Правила землепользования и застройки части территории Лопухинского сельского поселения  
Ломоносовского муниципального района Ленинградской области применительно к дер. Извара

Карта зон с особыми условиями использования территории

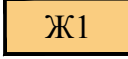



УСЛОВНЫЕ ОБОЗНАЧЕНИЯ:

-  границы населённых пунктов
-  границы земельных участков, прошедших процедуру межевания

ТЕРРИТОРИАЛЬНЫЕ ЗОНЫ:

Жилые зоны:

-  Ж1 Зона застройки индивидуальными жилыми домами
-  Т1 Зона улично-дорожной сети

УЛИЧНО-ДОРОЖНАЯ СЕТЬ:

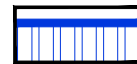


ГРАНИЦЫ ЗОН С ОСОБЫМ ПРИРОДООХРАННЫМ РЕЖИМОМ ИСПОЛЬЗОВАНИЯ:

береговая полоса:



прибрежно-защитная полоса:



водоохранная зона:



						Ленинградская область, Ломоносовский муниципальный район, МО Лопухинское сельское поселение			
Изм.	Кол.уч	Лист	№Док	Подпись	Дата	Правила землепользования и застройки	Стадия	Лист	Листов
Ген.Директор				Иваненко В.Б.			ПЗЗ	2	2
ГАП				Проскурина А.В.		Карта зон с особыми условиями использования территории. дер. Извара М 1:4000	ООО "АЦМИ"РЕГИОН-ИНВЕСТ"		
ГИП									
Архитектор				Родионова Ю.Ю.					