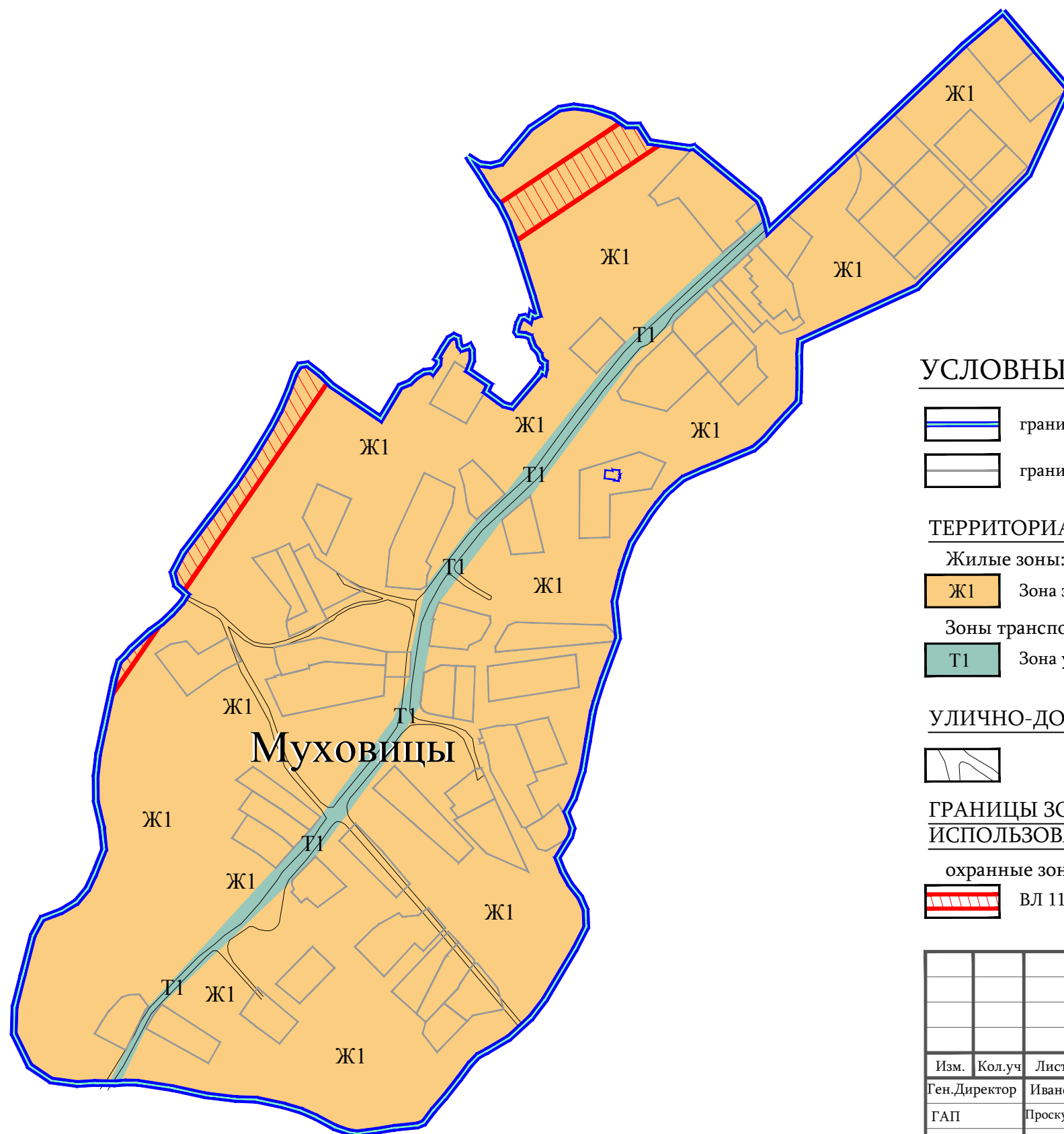




Правила землепользования и застройки части территории Лопухинского сельского поселения
Ломоносовского муниципального района Ленинградской области применительно к дер. Муховицы

Карта зон с особыми условиями использования территории

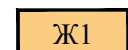


УСЛОВНЫЕ ОБОЗНАЧЕНИЯ:

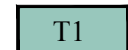
-  границы населённых пунктов
-  границы земельных участков, прошедших процедуру межевания

ТЕРРИТОРИАЛЬНЫЕ ЗОНЫ:

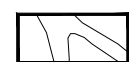
Жилые зоны:

-  Ж1 Зона застройки индивидуальными жилыми домами

Зоны транспортной инфраструктуры:

-  Т1 Зона улично-дорожной сети

УЛИЧНО-ДОРОЖНАЯ СЕТЬ:



**ГРАНИЦЫ ЗОН С ОСОБЫМИ УСЛОВИЯМИ
ИСПОЛЬЗОВАНИЯ ТЕРРИТОРИИ:**

охранные зоны:

-  ВЛ 110 кВ

						Ленинградская область, Ломоносовский муниципальный район, МО Лопухинское сельское поселение			
Изм.	Кол.уч	Лист	№Док	Подпись	Дата	Правила землепользования и застройки	Стадия	Лист	Листов
Ген.Директор				Иваненко В.Б.			ПЗЗ	2	2
ГАП				Проскурина А.В.		Карта зон с особыми условиями использования территории. дер. Муховицы М 1:5000	ООО "АЦМИ"РЕГИОН-ИНВЕСТ"		
ГИП				Родионова Ю.Ю.					
Архитектор									