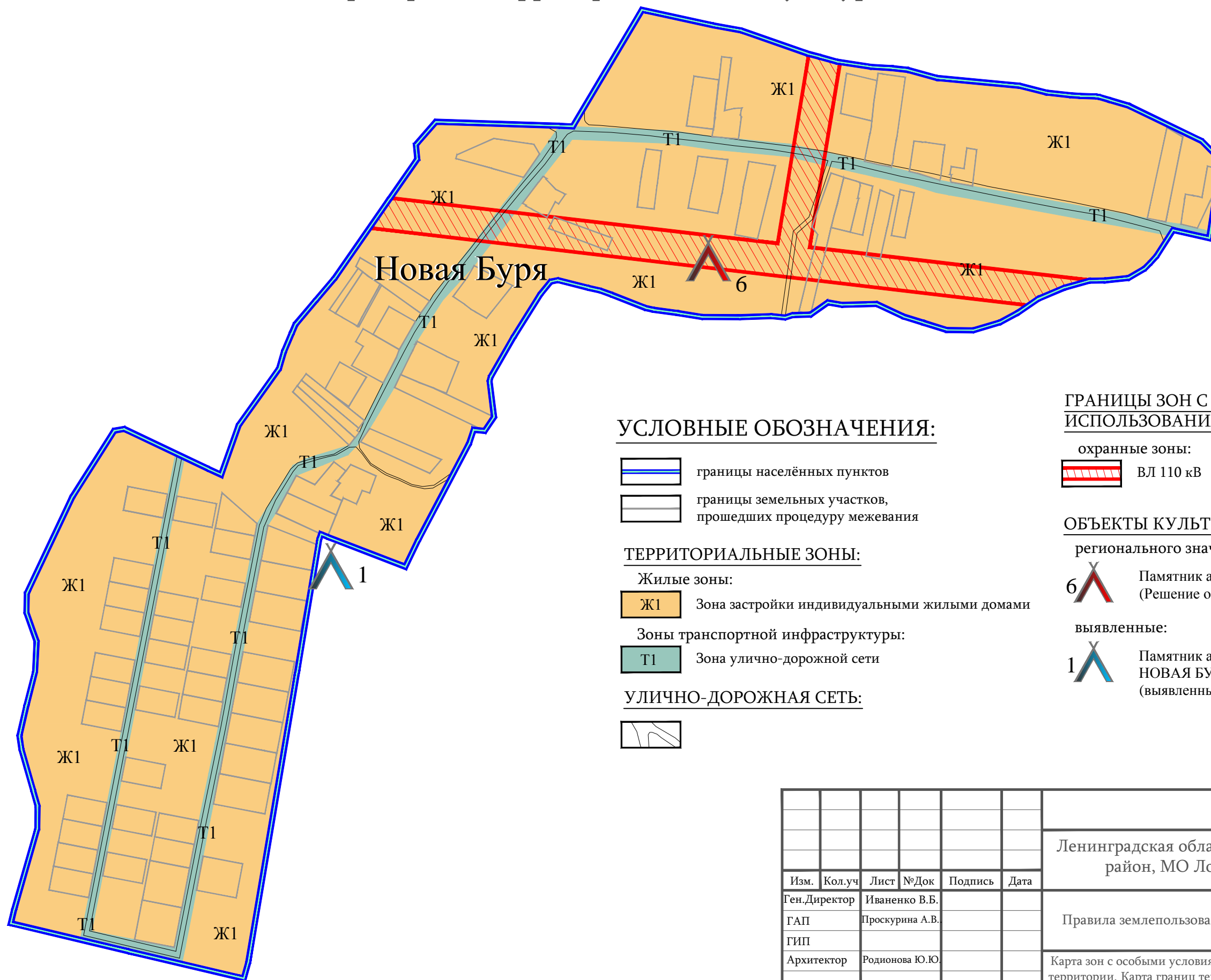




Правила землепользования и застройки части территории Лопухинского сельского поселения  
 Ломоносовского муниципального района Ленинградской области применительно к дер. Новая Буря  
 Карта зон с особыми условиями использования территории  
 Карта границ территорий объектов культурного наследия.




**УСЛОВНЫЕ ОБОЗНАЧЕНИЯ:**


-  границы населённых пунктов
-  границы земельных участков, прошедших процедуру межевания

**ТЕРРИТОРИАЛЬНЫЕ ЗОНЫ:**

Жилые зоны:

-  Ж1 Зона застройки индивидуальными жилыми домами

Зоны транспортной инфраструктуры:

-  Т1 Зона улично-дорожной сети

**УЛИЧНО-ДОРОЖНАЯ СЕТЬ:**



**ГРАНИЦЫ ЗОН С ОСОБЫМИ УСЛОВИЯМИ ИСПОЛЬЗОВАНИЯ ТЕРРИТОРИИ:**

охранные зоны:

-  ВЛ 110 кВ

**ОБЪЕКТЫ КУЛЬТУРНОГО НАСЛЕДИЯ:**

регионального значения:

- 6 Памятник археологии - ЖАЛЬНИК (Решение облисполкома № 271 от 10.07.1978)

выявленные:

- 1 Памятник археологии - КУРГАННАЯ ГРУППА НОВАЯ БУРЯ-1 (выявленный в 1897 г.)

						Ленинградская область, Ломоносовский муниципальный район, МО Лопухинское сельское поселение			
Изм.	Кол.уч	Лист	№Док	Подпись	Дата	Правила землепользования и застройки	Стадия	Лист	Листов
Ген.Директор				Иваненко В.Б.			ПЗЗ	2	2
ГАП				Проскурина А.В.					
ГИП				Родионова Ю.Ю.					
Архитектор						Карта зон с особыми условиями использования территории. Карта границ территорий объектов культурного наследия. дер. Новая Буря М 1:5000	ООО "АЦМИ"РЕГИОН-ИНВЕСТ"		