

ГРАФИЧЕСКОЕ ОПИСАНИЕ

местоположения границ населенных пунктов, территориальных зон,
особо охраняемых природных территорий,
зон с особыми условиями использования территории

**Описание местоположения границ публичного сервитута в целях строительства и
эксплуатации линейного объекта системы газоснабжения «Межпоселковый газопровод от
д. Лопухинка до д. Муховицы и д. Заостровье Ломоносовского района Ленинградской
области»**

(наименование объекта, местоположение границ которого описано)

Сведения об объекте

| № п/п | Характеристики объекта | Описание характеристик |
|----------|---|---|
| 1 | 2 | 3 |
| 1 | Местоположение объекта | Ленинградская обл., р-н Ломоносовский, Лопухинское сельское поселение, д. Лопухинка, д. Заостровье, д. Новая Буря, д. Муховицы, Гостилицкое сельское поселение |
| 2 | Площадь объекта ± величина погрешности определения площади ($P \pm \Delta P$) | 75073±96 кв.м |
| 3 | Иные характеристики объекта | Публичный сервитут в отношении земель и земельных участков в целях строительства и эксплуатации линейного объекта системы газоснабжения местного значения «Межпоселковый газопровод от д. Лопухинка до д. Муховицы и д. Заостровье Ломоносовского района Ленинградской области», сроком на 49 лет. Обладатель публичного сервитута ООО «Газпром газификация» (ИНН - 7813655197, ОГРН – 1217800107744, юридический/почтовый адрес 194044, г. Санкт-Петербург, вн. тер. г. Муниципальный округ Сампсониевское, пр-кт. Большой Сампсониевский, д. 60, литера А, тел. +7 (812) 613-33-00, электронная почта info@eoggazprom.ru). |

ГРАФИЧЕСКОЕ ОПИСАНИЕ

местоположения границ населенных пунктов, территориальных зон,
особо охраняемых природных территорий,
зон с особыми условиями использования территории

**Описание местоположения границ публичного сервитута в целях строительства и
эксплуатации линейного объекта системы газоснабжения «Межпоселковый газопровод от
д. Лопухинка до д. Муховицы и д. Заостровье Ломоносовского района Ленинградской
области»**

(наименование объекта, местоположение границ которого описано)

Сведения о местоположении границ объекта**1. Система координат МСК-47 зона 2****2. Сведения о характерных точках границ объекта**

| Обозначение характерных точек границ | Координаты, м | | Метод определения координат характерной точки | Средняя квадратическая погрешность положения характерной точки (M_t), м | Описание обозначения точки на местности (при наличии) |
|--|---------------|------------|---|--|---|
| | X | Y | | | |
| 1 | 2 | 3 | 4 | 5 | 6 |
| 1 | 413730,23 | 2164454,26 | Аналитический метод | 0,10 | - |
| 2 | 413731,39 | 2164461,17 | Аналитический метод | 0,10 | - |
| 3 | 413729,12 | 2164461,53 | Аналитический метод | 0,10 | - |
| 4 | 413741,47 | 2164541,75 | Аналитический метод | 0,10 | - |
| 5 | 413879,70 | 2165142,56 | Аналитический метод | 0,10 | - |
| 6 | 413904,73 | 2165259,90 | Аналитический метод | 0,10 | - |
| 7 | 413903,75 | 2165260,10 | Аналитический метод | 0,10 | - |
| 8 | 413964,98 | 2165547,21 | Аналитический метод | 0,10 | - |
| 9 | 413975,16 | 2165545,02 | Аналитический метод | 0,10 | - |
| 10 | 413982,78 | 2165580,53 | Аналитический метод | 0,10 | - |
| 11 | 414006,24 | 2165712,17 | Аналитический метод | 0,10 | - |
| 12 | 414065,34 | 2165992,68 | Аналитический метод | 0,10 | - |
| 13 | 414054,07 | 2166093,75 | Аналитический метод | 0,10 | - |
| 14 | 414055,06 | 2166093,86 | Аналитический метод | 0,10 | - |
| 15 | 414038,72 | 2166240,36 | Аналитический метод | 0,10 | - |
| 16 | 414019,69 | 2166280,50 | Аналитический метод | 0,10 | - |
| 17 | 413988,22 | 2166291,50 | Аналитический метод | 0,10 | - |
| 18 | 413982,78 | 2166302,77 | Аналитический метод | 0,10 | - |

ГРАФИЧЕСКОЕ ОПИСАНИЕ

местоположения границ населенных пунктов, территориальных зон,
особо охраняемых природных территорий,
зон с особыми условиями использования территории

**Описание местоположения границ публичного сервитута в целях строительства и
эксплуатации линейного объекта системы газоснабжения «Межпоселковый газопровод от
д. Лопухинка до д. Муховицы и д. Заостровье Ломоносовского района Ленинградской
области»**

(наименование объекта, местоположение границ которого описано)

Сведения о местоположении границ объекта

| 1 | 2 | 3 | 4 | 5 | 6 |
|----------|-----------|------------|---------------------|----------|----------|
| 19 | 413974,32 | 2166298,69 | Аналитический метод | 0,10 | - |
| 20 | 413917,52 | 2166416,53 | Аналитический метод | 0,10 | - |
| 21 | 413916,62 | 2166416,09 | Аналитический метод | 0,10 | - |
| 22 | 413885,22 | 2166481,23 | Аналитический метод | 0,10 | - |
| 23 | 413839,47 | 2166597,82 | Аналитический метод | 0,10 | - |
| 24 | 413751,41 | 2166843,42 | Аналитический метод | 0,10 | - |
| 25 | 413725,43 | 2166908,39 | Аналитический метод | 0,10 | - |
| 26 | 413712,33 | 2166903,15 | Аналитический метод | 0,10 | - |
| 27 | 413518,22 | 2166860,43 | Аналитический метод | 0,10 | - |
| 28 | 413496,06 | 2166855,36 | Аналитический метод | 0,10 | - |
| 29 | 413488,31 | 2166889,26 | Аналитический метод | 0,10 | - |
| 30 | 413384,73 | 2166865,57 | Аналитический метод | 0,10 | - |
| 31 | 413380,44 | 2166868,26 | Аналитический метод | 0,10 | - |
| 32 | 413367,97 | 2166924,01 | Аналитический метод | 0,10 | - |
| 33 | 413248,01 | 2167471,96 | Аналитический метод | 0,10 | - |
| 34 | 413237,37 | 2167530,08 | Аналитический метод | 0,10 | - |
| 35 | 413227,78 | 2167528,32 | Аналитический метод | 0,10 | - |
| 36 | 413226,05 | 2167537,78 | Аналитический метод | 0,10 | - |
| 37 | 413130,07 | 2167902,89 | Аналитический метод | 0,10 | - |
| 38 | 413126,80 | 2167921,85 | Аналитический метод | 0,10 | - |
| 39 | 413134,75 | 2167928,48 | Аналитический метод | 0,10 | - |
| 40 | 413130,48 | 2167953,22 | Аналитический метод | 0,10 | - |
| 41 | 413086,73 | 2168121,81 | Аналитический метод | 0,10 | - |

ГРАФИЧЕСКОЕ ОПИСАНИЕ

местоположения границ населенных пунктов, территориальных зон,
особо охраняемых природных территорий,
зон с особыми условиями использования территории

**Описание местоположения границ публичного сервитута в целях строительства и
эксплуатации линейного объекта системы газоснабжения «Межпоселковый газопровод от
д. Лопухинка до д. Муховицы и д. Заостровье Ломоносовского района Ленинградской
области»**

(наименование объекта, местоположение границ которого описано)

Сведения о местоположении границ объекта

| 1 | 2 | 3 | 4 | 5 | 6 |
|----------|-----------|------------|---------------------|----------|----------|
| 42 | 413077,09 | 2168119,31 | Аналитический метод | 0,10 | - |
| 43 | 413040,77 | 2168259,26 | Аналитический метод | 0,10 | - |
| 44 | 413034,08 | 2168304,75 | Аналитический метод | 0,10 | - |
| 45 | 413028,09 | 2168303,97 | Аналитический метод | 0,10 | - |
| 46 | 413026,57 | 2168315,02 | Аналитический метод | 0,10 | - |
| 47 | 412999,16 | 2168420,68 | Аналитический метод | 0,10 | - |
| 48 | 413008,78 | 2168437,04 | Аналитический метод | 0,10 | - |
| 49 | 412998,38 | 2168477,08 | Аналитический метод | 0,10 | - |
| 50 | 412988,93 | 2168527,48 | Аналитический метод | 0,10 | - |
| 51 | 412967,15 | 2168573,37 | Аналитический метод | 0,10 | - |
| 52 | 412952,55 | 2168612,50 | Аналитический метод | 0,10 | - |
| 53 | 412912,14 | 2168713,68 | Аналитический метод | 0,10 | - |
| 54 | 412880,65 | 2168769,87 | Аналитический метод | 0,10 | - |
| 55 | 412876,39 | 2168784,75 | Аналитический метод | 0,10 | - |
| 56 | 412868,58 | 2168782,51 | Аналитический метод | 0,10 | - |
| 57 | 412861,70 | 2168806,50 | Аналитический метод | 0,10 | - |
| 58 | 412760,69 | 2168960,07 | Аналитический метод | 0,10 | - |
| 59 | 412587,09 | 2169216,63 | Аналитический метод | 0,10 | - |
| 60 | 412580,53 | 2169212,18 | Аналитический метод | 0,10 | - |
| 61 | 412522,64 | 2169298,08 | Аналитический метод | 0,10 | - |
| 62 | 412453,48 | 2169392,36 | Аналитический метод | 0,10 | - |
| 63 | 412464,89 | 2169400,73 | Аналитический метод | 0,10 | - |
| 64 | 412414,60 | 2169469,29 | Аналитический метод | 0,10 | - |

ГРАФИЧЕСКОЕ ОПИСАНИЕ

местоположения границ населенных пунктов, территориальных зон,
особо охраняемых природных территорий,
зон с особыми условиями использования территории

**Описание местоположения границ публичного сервитута в целях строительства и
эксплуатации линейного объекта системы газоснабжения «Межпоселковый газопровод от
д. Лопухинка до д. Муховицы и д. Заостровье Ломоносовского района Ленинградской
области»**

(наименование объекта, местоположение границ которого описано)

Сведения о местоположении границ объекта

| 1 | 2 | 3 | 4 | 5 | 6 |
|----------|-----------|------------|---------------------|----------|----------|
| 65 | 412359,89 | 2169567,66 | Аналитический метод | 0,10 | - |
| 66 | 412374,94 | 2169576,03 | Аналитический метод | 0,10 | - |
| 67 | 412346,45 | 2169627,27 | Аналитический метод | 0,10 | - |
| 68 | 412346,90 | 2169649,43 | Аналитический метод | 0,10 | - |
| 69 | 412352,25 | 2169658,22 | Аналитический метод | 0,10 | - |
| 70 | 412354,09 | 2169748,36 | Аналитический метод | 0,10 | - |
| 71 | 412352,69 | 2169838,54 | Аналитический метод | 0,10 | - |
| 72 | 412363,73 | 2169877,62 | Аналитический метод | 0,10 | - |
| 73 | 412371,76 | 2169899,25 | Аналитический метод | 0,10 | - |
| 74 | 412368,10 | 2169907,22 | Аналитический метод | 0,10 | - |
| 75 | 412376,94 | 2169930,49 | Аналитический метод | 0,10 | - |
| 76 | 412401,96 | 2169969,58 | Аналитический метод | 0,10 | - |
| 77 | 412431,98 | 2170024,55 | Аналитический метод | 0,10 | - |
| 78 | 412435,45 | 2170029,85 | Аналитический метод | 0,10 | - |
| 79 | 412438,22 | 2170030,43 | Аналитический метод | 0,10 | - |
| 80 | 412440,23 | 2170033,49 | Аналитический метод | 0,10 | - |
| 81 | 412439,65 | 2170036,26 | Аналитический метод | 0,10 | - |
| 82 | 412458,85 | 2170065,57 | Аналитический метод | 0,10 | - |
| 83 | 412479,21 | 2170090,30 | Аналитический метод | 0,10 | - |
| 84 | 412453,24 | 2170111,68 | Аналитический метод | 0,10 | - |
| 85 | 412463,18 | 2170123,76 | Аналитический метод | 0,10 | - |
| 86 | 412539,33 | 2170229,05 | Аналитический метод | 0,10 | - |
| 87 | 412652,23 | 2170386,11 | Аналитический метод | 0,10 | - |

ГРАФИЧЕСКОЕ ОПИСАНИЕ

местоположения границ населенных пунктов, территориальных зон,
особо охраняемых природных территорий,
зон с особыми условиями использования территории

**Описание местоположения границ публичного сервитута в целях строительства и
эксплуатации линейного объекта системы газоснабжения «Межпоселковый газопровод от
д. Лопухинка до д. Муховицы и д. Заостровье Ломоносовского района Ленинградской
области»**

(наименование объекта, местоположение границ которого описано)

Сведения о местоположении границ объекта

| 1 | 2 | 3 | 4 | 5 | 6 |
|----------|-----------|------------|---------------------|----------|----------|
| 88 | 412666,54 | 2170405,54 | Аналитический метод | 0,10 | - |
| 89 | 412715,58 | 2170504,29 | Аналитический метод | 0,10 | - |
| 90 | 412734,15 | 2170589,12 | Аналитический метод | 0,10 | - |
| 91 | 412739,08 | 2170981,31 | Аналитический метод | 0,10 | - |
| 92 | 412744,95 | 2170981,31 | Аналитический метод | 0,10 | - |
| 93 | 412744,95 | 2170999,19 | Аналитический метод | 0,10 | - |
| 94 | 412740,40 | 2171180,93 | Аналитический метод | 0,10 | - |
| 95 | 412739,97 | 2171292,17 | Аналитический метод | 0,10 | - |
| 96 | 412697,38 | 2171459,38 | Аналитический метод | 0,10 | - |
| 97 | 412656,35 | 2171585,10 | Аналитический метод | 0,10 | - |
| 98 | 412630,59 | 2171741,47 | Аналитический метод | 0,10 | - |
| 99 | 412635,56 | 2171748,36 | Аналитический метод | 0,10 | - |
| 100 | 412622,01 | 2171861,27 | Аналитический метод | 0,10 | - |
| 101 | 412618,78 | 2172067,59 | Аналитический метод | 0,10 | - |
| 102 | 412606,62 | 2172079,38 | Аналитический метод | 0,10 | - |
| 103 | 412594,91 | 2172089,28 | Аналитический метод | 0,10 | - |
| 104 | 412592,83 | 2172113,98 | Аналитический метод | 0,10 | - |
| 105 | 412580,96 | 2172172,51 | Аналитический метод | 0,10 | - |
| 106 | 412593,77 | 2172191,85 | Аналитический метод | 0,10 | - |
| 107 | 412570,33 | 2172284,84 | Аналитический метод | 0,10 | - |
| 108 | 412500,46 | 2172555,86 | Аналитический метод | 0,10 | - |
| 109 | 412427,81 | 2172768,44 | Аналитический метод | 0,10 | - |
| 110 | 412403,05 | 2172890,51 | Аналитический метод | 0,10 | - |

ГРАФИЧЕСКОЕ ОПИСАНИЕ

местоположения границ населенных пунктов, территориальных зон,
особо охраняемых природных территорий,
зон с особыми условиями использования территории

**Описание местоположения границ публичного сервитута в целях строительства и
эксплуатации линейного объекта системы газоснабжения «Межпоселковый газопровод от
д. Лопухинка до д. Муховицы и д. Заостровье Ломоносовского района Ленинградской
области»**

(наименование объекта, местоположение границ которого описано)

Сведения о местоположении границ объекта

| 1 | 2 | 3 | 4 | 5 | 6 |
|----------|-----------|------------|---------------------|----------|----------|
| 111 | 412406,78 | 2172941,32 | Аналитический метод | 0,10 | - |
| 112 | 412446,38 | 2173061,97 | Аналитический метод | 0,10 | - |
| 113 | 412455,32 | 2173078,73 | Аналитический метод | 0,10 | - |
| 114 | 412482,17 | 2173118,05 | Аналитический метод | 0,10 | - |
| 115 | 412493,12 | 2173139,86 | Аналитический метод | 0,10 | - |
| 116 | 412488,14 | 2173142,36 | Аналитический метод | 0,10 | - |
| 117 | 412495,68 | 2173157,38 | Аналитический метод | 0,10 | - |
| 118 | 412519,51 | 2173199,25 | Аналитический метод | 0,10 | - |
| 119 | 412570,16 | 2173301,96 | Аналитический метод | 0,10 | - |
| 120 | 412580,38 | 2173323,38 | Аналитический метод | 0,10 | - |
| 121 | 412634,21 | 2173420,41 | Аналитический метод | 0,10 | - |
| 122 | 412710,55 | 2173567,36 | Аналитический метод | 0,10 | - |
| 123 | 412771,03 | 2173679,25 | Аналитический метод | 0,10 | - |
| 124 | 412831,03 | 2173799,60 | Аналитический метод | 0,10 | - |
| 125 | 412922,69 | 2173975,77 | Аналитический метод | 0,10 | - |
| 126 | 412960,78 | 2174038,41 | Аналитический метод | 0,10 | - |
| 127 | 413088,58 | 2174226,51 | Аналитический метод | 0,10 | - |
| 128 | 413120,74 | 2174273,76 | Аналитический метод | 0,10 | - |
| 129 | 413119,39 | 2174280,83 | Аналитический метод | 0,10 | - |
| 130 | 413118,81 | 2174283,48 | Аналитический метод | 0,10 | - |
| 131 | 413132,85 | 2174305,35 | Аналитический метод | 0,10 | - |
| 132 | 413151,31 | 2174331,74 | Аналитический метод | 0,10 | - |
| 133 | 413161,41 | 2174333,53 | Аналитический метод | 0,10 | - |

ГРАФИЧЕСКОЕ ОПИСАНИЕ

местоположения границ населенных пунктов, территориальных зон,
особо охраняемых природных территорий,
зон с особыми условиями использования территории

**Описание местоположения границ публичного сервитута в целях строительства и
эксплуатации линейного объекта системы газоснабжения «Межпоселковый газопровод от
д. Лопухинка до д. Муховицы и д. Заостровье Ломоносовского района Ленинградской
области»**

(наименование объекта, местоположение границ которого описано)

Сведения о местоположении границ объекта

| 1 | 2 | 3 | 4 | 5 | 6 |
|----------|-----------|------------|---------------------|----------|----------|
| 134 | 413198,35 | 2174387,82 | Аналитический метод | 0,10 | - |
| 135 | 413400,04 | 2174684,20 | Аналитический метод | 0,10 | - |
| 136 | 413429,75 | 2174742,46 | Аналитический метод | 0,10 | - |
| 137 | 413479,24 | 2174825,75 | Аналитический метод | 0,10 | - |
| 138 | 413509,58 | 2174885,20 | Аналитический метод | 0,10 | - |
| 139 | 413242,62 | 2175021,46 | Аналитический метод | 0,10 | - |
| 140 | 413247,69 | 2175031,40 | Аналитический метод | 0,10 | - |
| 141 | 413262,49 | 2175067,17 | Аналитический метод | 0,10 | - |
| 142 | 413263,42 | 2175066,79 | Аналитический метод | 0,10 | - |
| 143 | 413264,47 | 2175069,34 | Аналитический метод | 0,10 | - |
| 144 | 413306,19 | 2175086,64 | Аналитический метод | 0,10 | - |
| 145 | 413313,98 | 2175105,47 | Аналитический метод | 0,10 | - |
| 146 | 413322,86 | 2175121,69 | Аналитический метод | 0,10 | - |
| 147 | 413317,60 | 2175124,57 | Аналитический метод | 0,10 | - |
| 148 | 413308,56 | 2175108,06 | Аналитический метод | 0,10 | - |
| 149 | 413301,60 | 2175091,23 | Аналитический метод | 0,10 | - |
| 150 | 413259,88 | 2175073,93 | Аналитический метод | 0,10 | - |
| 151 | 413256,91 | 2175066,75 | Аналитический метод | 0,10 | - |
| 152 | 413257,83 | 2175066,37 | Аналитический метод | 0,10 | - |
| 153 | 413244,06 | 2175033,08 | Аналитический метод | 0,10 | - |
| 154 | 413237,24 | 2175019,71 | Аналитический метод | 0,10 | - |
| 155 | 413504,20 | 2174883,45 | Аналитический метод | 0,10 | - |
| 156 | 413475,73 | 2174827,68 | Аналитический метод | 0,10 | - |

ГРАФИЧЕСКОЕ ОПИСАНИЕ

местоположения границ населенных пунктов, территориальных зон,
особо охраняемых природных территорий,
зон с особыми условиями использования территории

**Описание местоположения границ публичного сервитута в целях строительства и
эксплуатации линейного объекта системы газоснабжения «Межпоселковый газопровод от
д. Лопухинка до д. Муховицы и д. Заостровье Ломоносовского района Ленинградской
области»**

(наименование объекта, местоположение границ которого описано)

Сведения о местоположении границ объекта

| 1 | 2 | 3 | 4 | 5 | 6 |
|----------|-----------|------------|---------------------|----------|----------|
| 157 | 413426,24 | 2174744,40 | Аналитический метод | 0,10 | - |
| 158 | 413396,59 | 2174686,24 | Аналитический метод | 0,10 | - |
| 159 | 413195,05 | 2174390,07 | Аналитический метод | 0,10 | - |
| 160 | 413159,05 | 2174337,18 | Аналитический метод | 0,10 | - |
| 161 | 413148,98 | 2174335,39 | Аналитический метод | 0,10 | - |
| 162 | 413129,52 | 2174307,58 | Аналитический метод | 0,10 | - |
| 163 | 413114,55 | 2174284,24 | Аналитический метод | 0,10 | - |
| 164 | 413115,47 | 2174280,03 | Аналитический метод | 0,10 | - |
| 165 | 413116,50 | 2174274,64 | Аналитический метод | 0,10 | - |
| 166 | 413085,27 | 2174228,76 | Аналитический метод | 0,10 | - |
| 167 | 412957,41 | 2174040,58 | Аналитический метод | 0,10 | - |
| 168 | 412919,20 | 2173977,74 | Аналитический метод | 0,10 | - |
| 169 | 412827,46 | 2173801,41 | Аналитический метод | 0,10 | - |
| 170 | 412767,48 | 2173681,09 | Аналитический метод | 0,10 | - |
| 171 | 412707,01 | 2173569,23 | Аналитический метод | 0,10 | - |
| 172 | 412630,69 | 2173422,31 | Аналитический метод | 0,10 | - |
| 173 | 412576,82 | 2173325,22 | Аналитический метод | 0,10 | - |
| 174 | 412566,56 | 2173303,70 | Аналитический метод | 0,10 | - |
| 175 | 412515,97 | 2173201,13 | Аналитический метод | 0,10 | - |
| 176 | 412492,15 | 2173159,27 | Аналитический метод | 0,10 | - |
| 177 | 412482,77 | 2173140,58 | Аналитический метод | 0,10 | - |
| 178 | 412487,75 | 2173138,08 | Аналитический метод | 0,10 | - |
| 179 | 412478,72 | 2173120,09 | Аналитический метод | 0,10 | - |

ГРАФИЧЕСКОЕ ОПИСАНИЕ

местоположения границ населенных пунктов, территориальных зон,
особо охраняемых природных территорий,
зон с особыми условиями использования территории

**Описание местоположения границ публичного сервитута в целях строительства и
эксплуатации линейного объекта системы газоснабжения «Межпоселковый газопровод от
д. Лопухинка до д. Муховицы и д. Заостровье Ломоносовского района Ленинградской
области»**

(наименование объекта, местоположение границ которого описано)

Сведения о местоположении границ объекта

| 1 | 2 | 3 | 4 | 5 | 6 |
|----------|-----------|------------|---------------------|----------|----------|
| 180 | 412451,89 | 2173080,81 | Аналитический метод | 0,10 | - |
| 181 | 412442,69 | 2173063,55 | Аналитический метод | 0,10 | - |
| 182 | 412402,82 | 2172942,10 | Аналитический метод | 0,10 | - |
| 183 | 412399,03 | 2172890,25 | Аналитический метод | 0,10 | - |
| 184 | 412423,94 | 2172767,39 | Аналитический метод | 0,10 | - |
| 185 | 412496,63 | 2172554,71 | Аналитический метод | 0,10 | - |
| 186 | 412566,46 | 2172283,85 | Аналитический метод | 0,10 | - |
| 187 | 412589,46 | 2172192,58 | Аналитический метод | 0,10 | - |
| 188 | 412576,71 | 2172173,34 | Аналитический метод | 0,10 | - |
| 189 | 412588,87 | 2172113,41 | Аналитический метод | 0,10 | - |
| 190 | 412591,06 | 2172087,29 | Аналитический метод | 0,10 | - |
| 191 | 412603,93 | 2172076,42 | Аналитический метод | 0,10 | - |
| 192 | 412614,81 | 2172065,87 | Аналитический метод | 0,10 | - |
| 193 | 412618,01 | 2171861,00 | Аналитический метод | 0,10 | - |
| 194 | 412631,40 | 2171749,43 | Аналитический метод | 0,10 | - |
| 195 | 412626,37 | 2171742,47 | Аналитический метод | 0,10 | - |
| 196 | 412652,46 | 2171584,15 | Аналитический метод | 0,10 | - |
| 197 | 412693,53 | 2171458,26 | Аналитический метод | 0,10 | - |
| 198 | 412735,97 | 2171291,66 | Аналитический метод | 0,10 | - |
| 199 | 412736,40 | 2171180,87 | Аналитический метод | 0,10 | - |
| 200 | 412740,95 | 2170999,14 | Аналитический метод | 0,10 | - |
| 201 | 412740,95 | 2170985,31 | Аналитический метод | 0,10 | - |
| 202 | 412735,13 | 2170985,31 | Аналитический метод | 0,10 | - |

ГРАФИЧЕСКОЕ ОПИСАНИЕ

местоположения границ населенных пунктов, территориальных зон,
особо охраняемых природных территорий,
зон с особыми условиями использования территории

**Описание местоположения границ публичного сервитута в целях строительства и
эксплуатации линейного объекта системы газоснабжения «Межпоселковый газопровод от
д. Лопухинка до д. Муховицы и д. Заостровье Ломоносовского района Ленинградской
области»**

(наименование объекта, местоположение границ которого описано)

Сведения о местоположении границ объекта

| 1 | 2 | 3 | 4 | 5 | 6 |
|----------|-----------|------------|---------------------|----------|----------|
| 203 | 412730,15 | 2170589,57 | Аналитический метод | 0,10 | - |
| 204 | 412711,78 | 2170505,63 | Аналитический метод | 0,10 | - |
| 205 | 412663,11 | 2170407,63 | Аналитический метод | 0,10 | - |
| 206 | 412648,99 | 2170388,46 | Аналитический метод | 0,10 | - |
| 207 | 412536,09 | 2170231,39 | Аналитический метод | 0,10 | - |
| 208 | 412460,01 | 2170126,20 | Аналитический метод | 0,10 | - |
| 209 | 412447,61 | 2170111,13 | Аналитический метод | 0,10 | - |
| 210 | 412473,58 | 2170089,76 | Аналитический метод | 0,10 | - |
| 211 | 412455,62 | 2170067,94 | Аналитический метод | 0,10 | - |
| 212 | 412435,39 | 2170037,06 | Аналитический метод | 0,10 | - |
| 213 | 412435,97 | 2170034,29 | Аналитический метод | 0,10 | - |
| 214 | 412435,78 | 2170034,01 | Аналитический метод | 0,10 | - |
| 215 | 412433,01 | 2170033,43 | Аналитический метод | 0,10 | - |
| 216 | 412428,54 | 2170026,60 | Аналитический метод | 0,10 | - |
| 217 | 412398,51 | 2169971,62 | Аналитический метод | 0,10 | - |
| 218 | 412373,34 | 2169932,30 | Аналитический метод | 0,10 | - |
| 219 | 412363,77 | 2169907,07 | Аналитический метод | 0,10 | - |
| 220 | 412367,43 | 2169899,09 | Аналитический метод | 0,10 | - |
| 221 | 412359,92 | 2169878,86 | Аналитический метод | 0,10 | - |
| 222 | 412348,68 | 2169839,06 | Аналитический метод | 0,10 | - |
| 223 | 412350,09 | 2169748,37 | Аналитический метод | 0,10 | - |
| 224 | 412348,28 | 2169659,38 | Аналитический метод | 0,10 | - |
| 225 | 412342,92 | 2169650,59 | Аналитический метод | 0,10 | - |

ГРАФИЧЕСКОЕ ОПИСАНИЕ

местоположения границ населенных пунктов, территориальных зон,
особо охраняемых природных территорий,
зон с особыми условиями использования территории

**Описание местоположения границ публичного сервитута в целях строительства и
эксплуатации линейного объекта системы газоснабжения «Межпоселковый газопровод от
д. Лопухинка до д. Муховицы и д. Заостровье Ломоносовского района Ленинградской
области»**

(наименование объекта, местоположение границ которого описано)

Сведения о местоположении границ объекта

| 1 | 2 | 3 | 4 | 5 | 6 |
|----------|-----------|------------|---------------------|----------|----------|
| 226 | 412342,42 | 2169626,27 | Аналитический метод | 0,10 | - |
| 227 | 412351,23 | 2169610,43 | Аналитический метод | 0,10 | - |
| 228 | 412343,06 | 2169605,89 | Аналитический метод | 0,10 | - |
| 229 | 412303,95 | 2169597,59 | Аналитический метод | 0,10 | - |
| 230 | 412302,64 | 2169603,76 | Аналитический метод | 0,10 | - |
| 231 | 412293,69 | 2169624,43 | Аналитический метод | 0,10 | - |
| 232 | 412298,55 | 2169628,03 | Аналитический метод | 0,10 | - |
| 233 | 412299,60 | 2169628,96 | Аналитический метод | 0,10 | - |
| 234 | 412300,47 | 2169630,05 | Аналитический метод | 0,10 | - |
| 235 | 412301,13 | 2169631,28 | Аналитический метод | 0,10 | - |
| 236 | 412301,58 | 2169632,61 | Аналитический метод | 0,10 | - |
| 237 | 412301,78 | 2169633,99 | Аналитический метод | 0,10 | - |
| 238 | 412301,74 | 2169635,39 | Аналитический метод | 0,10 | - |
| 239 | 412301,46 | 2169636,76 | Аналитический метод | 0,10 | - |
| 240 | 412300,94 | 2169638,06 | Аналитический метод | 0,10 | - |
| 241 | 412300,23 | 2169639,22 | Аналитический метод | 0,10 | - |
| 242 | 412292,26 | 2169649,98 | Аналитический метод | 0,10 | - |
| 243 | 412291,34 | 2169651,03 | Аналитический метод | 0,10 | - |
| 244 | 412290,24 | 2169651,90 | Аналитический метод | 0,10 | - |
| 245 | 412289,01 | 2169652,57 | Аналитический метод | 0,10 | - |
| 246 | 412287,68 | 2169653,01 | Аналитический метод | 0,10 | - |
| 247 | 412286,30 | 2169653,21 | Аналитический метод | 0,10 | - |
| 248 | 412284,90 | 2169653,17 | Аналитический метод | 0,10 | - |

ГРАФИЧЕСКОЕ ОПИСАНИЕ

местоположения границ населенных пунктов, территориальных зон,
особо охраняемых природных территорий,
зон с особыми условиями использования территории

**Описание местоположения границ публичного сервитута в целях строительства и
эксплуатации линейного объекта системы газоснабжения «Межпоселковый газопровод от
д. Лопухинка до д. Муховицы и д. Заостровье Ломоносовского района Ленинградской
области»**

(наименование объекта, местоположение границ которого описано)

Сведения о местоположении границ объекта

| 1 | 2 | 3 | 4 | 5 | 6 |
|----------|-----------|------------|---------------------|----------|----------|
| 249 | 412283,53 | 2169652,89 | Аналитический метод | 0,10 | - |
| 250 | 412282,24 | 2169652,37 | Аналитический метод | 0,10 | - |
| 251 | 412281,07 | 2169651,66 | Аналитический метод | 0,10 | - |
| 252 | 412279,00 | 2169650,12 | Аналитический метод | 0,10 | - |
| 253 | 412277,98 | 2169651,49 | Аналитический метод | 0,10 | - |
| 254 | 412260,77 | 2169638,76 | Аналитический метод | 0,10 | - |
| 255 | 412237,15 | 2169669,76 | Аналитический метод | 0,10 | - |
| 256 | 412229,72 | 2169663,93 | Аналитический метод | 0,10 | - |
| 257 | 412227,26 | 2169667,06 | Аналитический метод | 0,10 | - |
| 258 | 412168,83 | 2169731,47 | Аналитический метод | 0,10 | - |
| 259 | 412114,60 | 2169790,28 | Аналитический метод | 0,10 | - |
| 260 | 412099,32 | 2169812,10 | Аналитический метод | 0,10 | - |
| 261 | 412088,99 | 2169816,92 | Аналитический метод | 0,10 | - |
| 262 | 412025,95 | 2169907,90 | Аналитический метод | 0,10 | - |
| 263 | 412021,77 | 2169913,77 | Аналитический метод | 0,10 | - |
| 264 | 412016,01 | 2169914,75 | Аналитический метод | 0,10 | - |
| 265 | 411967,90 | 2169982,36 | Аналитический метод | 0,10 | - |
| 266 | 411951,49 | 2170002,87 | Аналитический метод | 0,10 | - |
| 267 | 411925,74 | 2169982,25 | Аналитический метод | 0,10 | - |
| 268 | 411803,98 | 2169945,98 | Аналитический метод | 0,10 | - |
| 269 | 411648,33 | 2169900,27 | Аналитический метод | 0,10 | - |
| 270 | 411528,99 | 2169856,75 | Аналитический метод | 0,10 | - |
| 271 | 411509,77 | 2169848,82 | Аналитический метод | 0,10 | - |

ГРАФИЧЕСКОЕ ОПИСАНИЕ

местоположения границ населенных пунктов, территориальных зон,
особо охраняемых природных территорий,
зон с особыми условиями использования территории

**Описание местоположения границ публичного сервитута в целях строительства и
эксплуатации линейного объекта системы газоснабжения «Межпоселковый газопровод от
д. Лопухинка до д. Муховицы и д. Заостровье Ломоносовского района Ленинградской
области»**

(наименование объекта, местоположение границ которого описано)

Сведения о местоположении границ объекта

| 1 | 2 | 3 | 4 | 5 | 6 |
|----------|-----------|------------|---------------------|----------|----------|
| 272 | 411551,44 | 2169747,79 | Аналитический метод | 0,10 | - |
| 273 | 411576,48 | 2169675,68 | Аналитический метод | 0,10 | - |
| 274 | 411555,59 | 2169668,43 | Аналитический метод | 0,10 | - |
| 275 | 411563,67 | 2169645,15 | Аналитический метод | 0,10 | - |
| 276 | 411586,15 | 2169588,05 | Аналитический метод | 0,10 | - |
| 277 | 411599,45 | 2169593,29 | Аналитический метод | 0,10 | - |
| 278 | 411622,26 | 2169535,36 | Аналитический метод | 0,10 | - |
| 279 | 411668,56 | 2169374,06 | Аналитический метод | 0,10 | - |
| 280 | 411641,10 | 2169324,48 | Аналитический метод | 0,10 | - |
| 281 | 411479,46 | 2169185,16 | Аналитический метод | 0,10 | - |
| 282 | 411447,89 | 2169177,33 | Аналитический метод | 0,10 | - |
| 283 | 411390,88 | 2169407,32 | Аналитический метод | 0,10 | - |
| 284 | 411371,70 | 2169452,70 | Аналитический метод | 0,10 | - |
| 285 | 411363,81 | 2169458,66 | Аналитический метод | 0,10 | - |
| 286 | 411335,69 | 2169454,75 | Аналитический метод | 0,10 | - |
| 287 | 411331,82 | 2169457,67 | Аналитический метод | 0,10 | - |
| 288 | 411310,91 | 2169454,76 | Аналитический метод | 0,10 | - |
| 289 | 411192,95 | 2169429,65 | Аналитический метод | 0,10 | - |
| 290 | 411191,73 | 2169435,41 | Аналитический метод | 0,10 | - |
| 291 | 411178,05 | 2169432,50 | Аналитический метод | 0,10 | - |
| 292 | 411136,21 | 2169422,30 | Аналитический метод | 0,10 | - |
| 293 | 411062,84 | 2169400,40 | Аналитический метод | 0,10 | - |
| 294 | 411011,89 | 2169388,32 | Аналитический метод | 0,10 | - |

ГРАФИЧЕСКОЕ ОПИСАНИЕ

местоположения границ населенных пунктов, территориальных зон,
особо охраняемых природных территорий,
зон с особыми условиями использования территории

**Описание местоположения границ публичного сервитута в целях строительства и
эксплуатации линейного объекта системы газоснабжения «Межпоселковый газопровод от
д. Лопухинка до д. Муховицы и д. Заостровье Ломоносовского района Ленинградской
области»**

(наименование объекта, местоположение границ которого описано)

Сведения о местоположении границ объекта

| 1 | 2 | 3 | 4 | 5 | 6 |
|----------|-----------|------------|---------------------|----------|----------|
| 295 | 410989,82 | 2169382,88 | Аналитический метод | 0,10 | - |
| 296 | 410973,77 | 2169379,82 | Аналитический метод | 0,10 | - |
| 297 | 410971,31 | 2169376,20 | Аналитический метод | 0,10 | - |
| 298 | 410925,05 | 2169367,38 | Аналитический метод | 0,10 | - |
| 299 | 410907,45 | 2169341,48 | Аналитический метод | 0,10 | - |
| 300 | 410910,00 | 2169328,12 | Аналитический метод | 0,10 | - |
| 301 | 410923,08 | 2169182,26 | Аналитический метод | 0,10 | - |
| 302 | 410919,33 | 2169135,45 | Аналитический метод | 0,10 | - |
| 303 | 410921,69 | 2169102,51 | Аналитический метод | 0,10 | - |
| 304 | 410924,15 | 2169089,53 | Аналитический метод | 0,10 | - |
| 305 | 410940,66 | 2169092,65 | Аналитический метод | 0,10 | - |
| 306 | 410948,53 | 2169051,11 | Аналитический метод | 0,10 | - |
| 307 | 410957,51 | 2169015,33 | Аналитический метод | 0,10 | - |
| 308 | 410973,18 | 2168940,42 | Аналитический метод | 0,10 | - |
| 309 | 411079,90 | 2168758,35 | Аналитический метод | 0,10 | - |
| 310 | 411160,96 | 2168621,99 | Аналитический метод | 0,10 | - |
| 311 | 411211,55 | 2168543,69 | Аналитический метод | 0,10 | - |
| 312 | 411293,84 | 2168422,83 | Аналитический метод | 0,10 | - |
| 313 | 411308,63 | 2168399,36 | Аналитический метод | 0,10 | - |
| 314 | 411318,62 | 2168387,27 | Аналитический метод | 0,10 | - |
| 315 | 411362,16 | 2168331,39 | Аналитический метод | 0,10 | - |
| 316 | 411505,81 | 2168188,14 | Аналитический метод | 0,10 | - |
| 317 | 411495,35 | 2168177,69 | Аналитический метод | 0,10 | - |

ГРАФИЧЕСКОЕ ОПИСАНИЕ

местоположения границ населенных пунктов, территориальных зон,
особо охраняемых природных территорий,
зон с особыми условиями использования территории

**Описание местоположения границ публичного сервитута в целях строительства и
эксплуатации линейного объекта системы газоснабжения «Межпоселковый газопровод от
д. Лопухинка до д. Муховицы и д. Заостровье Ломоносовского района Ленинградской
области»**

(наименование объекта, местоположение границ которого описано)

Сведения о местоположении границ объекта

| 1 | 2 | 3 | 4 | 5 | 6 |
|----------|-----------|------------|---------------------|----------|----------|
| 318 | 411362,37 | 2168041,95 | Аналитический метод | 0,10 | - |
| 319 | 411362,59 | 2168020,63 | Аналитический метод | 0,10 | - |
| 320 | 411372,73 | 2167865,08 | Аналитический метод | 0,10 | - |
| 321 | 411346,70 | 2167863,38 | Аналитический метод | 0,10 | - |
| 322 | 411368,75 | 2167525,10 | Аналитический метод | 0,10 | - |
| 323 | 411385,95 | 2167428,72 | Аналитический метод | 0,10 | - |
| 324 | 411355,52 | 2167423,29 | Аналитический метод | 0,10 | - |
| 325 | 411012,56 | 2167544,85 | Аналитический метод | 0,10 | - |
| 326 | 410993,87 | 2167558,16 | Аналитический метод | 0,10 | - |
| 327 | 410977,45 | 2167535,10 | Аналитический метод | 0,10 | - |
| 328 | 410924,52 | 2167459,98 | Аналитический метод | 0,10 | - |
| 329 | 410769,78 | 2167349,50 | Аналитический метод | 0,10 | - |
| 330 | 410685,50 | 2167289,18 | Аналитический метод | 0,10 | - |
| 331 | 410687,83 | 2167285,93 | Аналитический метод | 0,10 | - |
| 332 | 410696,73 | 2167292,29 | Аналитический метод | 0,10 | - |
| 333 | 410772,10 | 2167346,25 | Аналитический метод | 0,10 | - |
| 334 | 410927,40 | 2167457,12 | Аналитический метод | 0,10 | - |
| 335 | 410980,71 | 2167532,79 | Аналитический метод | 0,10 | - |
| 336 | 410994,80 | 2167552,58 | Аналитический метод | 0,10 | - |
| 337 | 411010,70 | 2167541,27 | Аналитический метод | 0,10 | - |
| 338 | 411355,18 | 2167419,17 | Аналитический метод | 0,10 | - |
| 339 | 411390,59 | 2167425,49 | Аналитический метод | 0,10 | - |
| 340 | 411372,72 | 2167525,58 | Аналитический метод | 0,10 | - |

ГРАФИЧЕСКОЕ ОПИСАНИЕ

местоположения границ населенных пунктов, территориальных зон,
особо охраняемых природных территорий,
зон с особыми условиями использования территории

**Описание местоположения границ публичного сервитута в целях строительства и
эксплуатации линейного объекта системы газоснабжения «Межпоселковый газопровод от
д. Лопухинка до д. Муховицы и д. Заостровье Ломоносовского района Ленинградской
области»**

(наименование объекта, местоположение границ которого описано)

Сведения о местоположении границ объекта

| 1 | 2 | 3 | 4 | 5 | 6 |
|----------|-----------|------------|---------------------|----------|----------|
| 341 | 411350,95 | 2167859,65 | Аналитический метод | 0,10 | - |
| 342 | 411376,98 | 2167861,35 | Аналитический метод | 0,10 | - |
| 343 | 411366,59 | 2168020,79 | Аналитический метод | 0,10 | - |
| 344 | 411366,39 | 2168040,33 | Аналитический метод | 0,10 | - |
| 345 | 411498,19 | 2168174,87 | Аналитический метод | 0,10 | - |
| 346 | 411511,47 | 2168188,15 | Аналитический метод | 0,10 | - |
| 347 | 411365,16 | 2168334,05 | Аналитический метод | 0,10 | - |
| 348 | 411321,74 | 2168389,77 | Аналитический метод | 0,10 | - |
| 349 | 411311,88 | 2168401,70 | Аналитический метод | 0,10 | - |
| 350 | 411297,19 | 2168425,02 | Аналитический метод | 0,10 | - |
| 351 | 411214,88 | 2168545,90 | Аналитический метод | 0,10 | - |
| 352 | 411164,36 | 2168624,10 | Аналитический метод | 0,10 | - |
| 353 | 411083,34 | 2168760,38 | Аналитический метод | 0,10 | - |
| 354 | 410976,96 | 2168941,88 | Аналитический метод | 0,10 | - |
| 355 | 410961,41 | 2169016,23 | Аналитический метод | 0,10 | - |
| 356 | 410952,43 | 2169051,97 | Аналитический метод | 0,10 | - |
| 357 | 410943,85 | 2169097,33 | Аналитический метод | 0,10 | - |
| 358 | 410927,33 | 2169094,20 | Аналитический метод | 0,10 | - |
| 359 | 410925,66 | 2169103,02 | Аналитический метод | 0,10 | - |
| 360 | 410923,34 | 2169135,43 | Аналитический метод | 0,10 | - |
| 361 | 410927,09 | 2169182,28 | Аналитический метод | 0,10 | - |
| 362 | 410913,97 | 2169328,67 | Аналитический метод | 0,10 | - |
| 363 | 410911,69 | 2169340,61 | Аналитический метод | 0,10 | - |

ГРАФИЧЕСКОЕ ОПИСАНИЕ

местоположения границ населенных пунктов, территориальных зон,
особо охраняемых природных территорий,
зон с особыми условиями использования территории

**Описание местоположения границ публичного сервитута в целях строительства и
эксплуатации линейного объекта системы газоснабжения «Межпоселковый газопровод от
д. Лопухинка до д. Муховицы и д. Заостровье Ломоносовского района Ленинградской
области»**

(наименование объекта, местоположение границ которого описано)

Сведения о местоположении границ объекта

| 1 | 2 | 3 | 4 | 5 | 6 |
|----------|-----------|------------|---------------------|----------|----------|
| 364 | 410927,43 | 2169363,76 | Аналитический метод | 0,10 | - |
| 365 | 410973,69 | 2169372,58 | Аналитический метод | 0,10 | - |
| 366 | 410976,15 | 2169376,20 | Аналитический метод | 0,10 | - |
| 367 | 410990,68 | 2169378,97 | Аналитический метод | 0,10 | - |
| 368 | 411012,83 | 2169384,43 | Аналитический метод | 0,10 | - |
| 369 | 411063,87 | 2169396,54 | Аналитический метод | 0,10 | - |
| 370 | 411137,26 | 2169418,44 | Аналитический метод | 0,10 | - |
| 371 | 411178,94 | 2169428,60 | Аналитический метод | 0,10 | - |
| 372 | 411188,65 | 2169430,67 | Аналитический метод | 0,10 | - |
| 373 | 411189,87 | 2169424,91 | Аналитический метод | 0,10 | - |
| 374 | 411311,60 | 2169450,82 | Аналитический метод | 0,10 | - |
| 375 | 411330,73 | 2169453,48 | Аналитический метод | 0,10 | - |
| 376 | 411334,60 | 2169450,56 | Аналитический метод | 0,10 | - |
| 377 | 411362,72 | 2169454,47 | Аналитический метод | 0,10 | - |
| 378 | 411368,43 | 2169450,15 | Аналитический метод | 0,10 | - |
| 379 | 411387,08 | 2169406,05 | Аналитический метод | 0,10 | - |
| 380 | 411444,96 | 2169172,49 | Аналитический метод | 0,10 | - |
| 381 | 411481,35 | 2169181,51 | Аналитический метод | 0,10 | - |
| 382 | 411644,25 | 2169321,92 | Аналитический метод | 0,10 | - |
| 383 | 411672,86 | 2169373,57 | Аналитический метод | 0,10 | - |
| 384 | 411626,05 | 2169536,64 | Аналитический метод | 0,10 | - |
| 385 | 411601,71 | 2169598,47 | Аналитический метод | 0,10 | - |
| 386 | 411588,41 | 2169593,24 | Аналитический метод | 0,10 | - |

ГРАФИЧЕСКОЕ ОПИСАНИЕ

местоположения границ населенных пунктов, территориальных зон,
особо охраняемых природных территорий,
зон с особыми условиями использования территории

**Описание местоположения границ публичного сервитута в целях строительства и
эксплуатации линейного объекта системы газоснабжения «Межпоселковый газопровод от
д. Лопухинка до д. Муховицы и д. Заостровье Ломоносовского района Ленинградской
области»**

(наименование объекта, местоположение границ которого описано)

Сведения о местоположении границ объекта

| 1 | 2 | 3 | 4 | 5 | 6 |
|----------|-----------|------------|---------------------|----------|----------|
| 387 | 411567,42 | 2169646,54 | Аналитический метод | 0,10 | - |
| 388 | 411560,68 | 2169665,96 | Аналитический метод | 0,10 | - |
| 389 | 411581,57 | 2169673,21 | Аналитический метод | 0,10 | - |
| 390 | 411555,19 | 2169749,21 | Аналитический метод | 0,10 | - |
| 391 | 411514,99 | 2169846,65 | Аналитический метод | 0,10 | - |
| 392 | 411530,44 | 2169853,02 | Аналитический метод | 0,10 | - |
| 393 | 411649,58 | 2169896,47 | Аналитический метод | 0,10 | - |
| 394 | 411805,12 | 2169942,15 | Аналитический метод | 0,10 | - |
| 395 | 411927,63 | 2169978,64 | Аналитический метод | 0,10 | - |
| 396 | 411950,87 | 2169997,24 | Аналитический метод | 0,10 | - |
| 397 | 411964,71 | 2169979,95 | Аналитический метод | 0,10 | - |
| 398 | 412013,71 | 2169911,08 | Аналитический метод | 0,10 | - |
| 399 | 412019,47 | 2169910,11 | Аналитический метод | 0,10 | - |
| 400 | 412022,68 | 2169905,60 | Аналитический метод | 0,10 | - |
| 401 | 412086,32 | 2169813,75 | Аналитический метод | 0,10 | - |
| 402 | 412096,66 | 2169808,93 | Аналитический метод | 0,10 | - |
| 403 | 412111,48 | 2169787,77 | Аналитический метод | 0,10 | - |
| 404 | 412165,88 | 2169728,77 | Аналитический метод | 0,10 | - |
| 405 | 412224,20 | 2169664,48 | Аналитический метод | 0,10 | - |
| 406 | 412229,04 | 2169658,31 | Аналитический метод | 0,10 | - |
| 407 | 412236,43 | 2169664,11 | Аналитический метод | 0,10 | - |
| 408 | 412259,99 | 2169633,20 | Аналитический метод | 0,10 | - |
| 409 | 412268,64 | 2169639,60 | Аналитический метод | 0,10 | - |

ГРАФИЧЕСКОЕ ОПИСАНИЕ

местоположения границ населенных пунктов, территориальных зон,
особо охраняемых природных территорий,
зон с особыми условиями использования территории

**Описание местоположения границ публичного сервитута в целях строительства и
эксплуатации линейного объекта системы газоснабжения «Межпоселковый газопровод от
д. Лопухинка до д. Муховицы и д. Заостровье Ломоносовского района Ленинградской
области»**

(наименование объекта, местоположение границ которого описано)

Сведения о местоположении границ объекта

| 1 | 2 | 3 | 4 | 5 | 6 |
|----------|-----------|------------|---------------------|----------|----------|
| 410 | 412280,58 | 2169623,45 | Аналитический метод | 0,10 | - |
| 411 | 412281,39 | 2169622,53 | Аналитический метод | 0,10 | - |
| 412 | 412282,35 | 2169621,77 | Аналитический метод | 0,10 | - |
| 413 | 412283,43 | 2169621,19 | Аналитический метод | 0,10 | - |
| 414 | 412284,59 | 2169620,80 | Аналитический метод | 0,10 | - |
| 415 | 412285,80 | 2169620,62 | Аналитический метод | 0,10 | - |
| 416 | 412287,02 | 2169620,66 | Аналитический метод | 0,10 | - |
| 417 | 412288,22 | 2169620,90 | Аналитический метод | 0,10 | - |
| 418 | 412289,35 | 2169621,35 | Аналитический метод | 0,10 | - |
| 419 | 412290,37 | 2169621,98 | Аналитический метод | 0,10 | - |
| 420 | 412290,49 | 2169622,07 | Аналитический метод | 0,10 | - |
| 421 | 412298,85 | 2169602,38 | Аналитический метод | 0,10 | - |
| 422 | 412300,87 | 2169592,85 | Аналитический метод | 0,10 | - |
| 423 | 412344,48 | 2169602,10 | Аналитический метод | 0,10 | - |
| 424 | 412353,18 | 2169606,93 | Аналитический метод | 0,10 | - |
| 425 | 412369,50 | 2169577,58 | Аналитический метод | 0,10 | - |
| 426 | 412354,45 | 2169569,21 | Аналитический метод | 0,10 | - |
| 427 | 412411,23 | 2169467,13 | Аналитический метод | 0,10 | - |
| 428 | 412459,30 | 2169401,59 | Аналитический метод | 0,10 | - |
| 429 | 412447,89 | 2169393,22 | Аналитический метод | 0,10 | - |
| 430 | 412519,37 | 2169295,78 | Аналитический метод | 0,10 | - |
| 431 | 412579,45 | 2169206,62 | Аналитический метод | 0,10 | - |
| 432 | 412586,02 | 2169211,07 | Аналитический метод | 0,10 | - |

ГРАФИЧЕСКОЕ ОПИСАНИЕ

местоположения границ населенных пунктов, территориальных зон,
особо охраняемых природных территорий,
зон с особыми условиями использования территории

**Описание местоположения границ публичного сервитута в целях строительства и
эксплуатации линейного объекта системы газоснабжения «Межпоселковый газопровод от
д. Лопухинка до д. Муховицы и д. Заостровье Ломоносовского района Ленинградской
области»**

(наименование объекта, местоположение границ которого описано)

Сведения о местоположении границ объекта

| 1 | 2 | 3 | 4 | 5 | 6 |
|-----|-----------|------------|---------------------|------|---|
| 433 | 412757,36 | 2168957,85 | Аналитический метод | 0,10 | - |
| 434 | 412858,03 | 2168804,81 | Аналитический метод | 0,10 | - |
| 435 | 412865,84 | 2168777,56 | Аналитический метод | 0,10 | - |
| 436 | 412873,64 | 2168779,80 | Аналитический метод | 0,10 | - |
| 437 | 412876,94 | 2168768,32 | Аналитический метод | 0,10 | - |
| 438 | 412908,52 | 2168711,95 | Аналитический метод | 0,10 | - |
| 439 | 412948,82 | 2168611,06 | Аналитический метод | 0,10 | - |
| 440 | 412963,46 | 2168571,81 | Аналитический метод | 0,10 | - |
| 441 | 412985,10 | 2168526,23 | Аналитический метод | 0,10 | - |
| 442 | 412994,48 | 2168476,21 | Аналитический метод | 0,10 | - |
| 443 | 413004,49 | 2168437,64 | Аналитический метод | 0,10 | - |
| 444 | 412994,87 | 2168421,28 | Аналитический метод | 0,10 | - |
| 445 | 413022,68 | 2168313,91 | Аналитический метод | 0,10 | - |
| 446 | 413024,67 | 2168299,50 | Аналитический метод | 0,10 | - |
| 447 | 413030,70 | 2168300,28 | Аналитический метод | 0,10 | - |
| 448 | 413036,84 | 2168258,47 | Аналитический метод | 0,10 | - |
| 449 | 413074,22 | 2168114,43 | Аналитический метод | 0,10 | - |
| 450 | 413083,86 | 2168116,94 | Аналитический метод | 0,10 | - |
| 451 | 413126,56 | 2167952,38 | Аналитический метод | 0,10 | - |
| 452 | 413130,42 | 2167930,08 | Аналитический метод | 0,10 | - |
| 453 | 413122,46 | 2167923,45 | Аналитический метод | 0,10 | - |
| 454 | 413126,16 | 2167902,04 | Аналитический метод | 0,10 | - |
| 455 | 413222,14 | 2167536,91 | Аналитический метод | 0,10 | - |

ГРАФИЧЕСКОЕ ОПИСАНИЕ

местоположения границ населенных пунктов, территориальных зон,
особо охраняемых природных территорий,
зон с особыми условиями использования территории

**Описание местоположения границ публичного сервитута в целях строительства и
эксплуатации линейного объекта системы газоснабжения «Межпоселковый газопровод от
д. Лопухинка до д. Муховицы и д. Заостровье Ломоносовского района Ленинградской
области»**

(наименование объекта, местоположение границ которого описано)

Сведения о местоположении границ объекта

| 1 | 2 | 3 | 4 | 5 | 6 |
|----------|-----------|------------|---------------------|----------|----------|
| 456 | 413224,57 | 2167523,67 | Аналитический метод | 0,10 | - |
| 457 | 413234,16 | 2167525,42 | Аналитический метод | 0,10 | - |
| 458 | 413244,09 | 2167471,18 | Аналитический метод | 0,10 | - |
| 459 | 413364,07 | 2166923,14 | Аналитический метод | 0,10 | - |
| 460 | 413376,90 | 2166865,76 | Аналитический метод | 0,10 | - |
| 461 | 413384,00 | 2166861,30 | Аналитический метод | 0,10 | - |
| 462 | 413485,30 | 2166884,47 | Аналитический метод | 0,10 | - |
| 463 | 413493,05 | 2166850,57 | Аналитический метод | 0,10 | - |
| 464 | 413519,09 | 2166856,53 | Аналитический метод | 0,10 | - |
| 465 | 413713,51 | 2166899,32 | Аналитический метод | 0,10 | - |
| 466 | 413723,20 | 2166903,19 | Аналитический метод | 0,10 | - |
| 467 | 413747,67 | 2166842,01 | Аналитический метод | 0,10 | - |
| 468 | 413835,73 | 2166596,42 | Аналитический метод | 0,10 | - |
| 469 | 413881,55 | 2166479,62 | Аналитический метод | 0,10 | - |
| 470 | 413913,02 | 2166414,34 | Аналитический метод | 0,10 | - |
| 471 | 413912,12 | 2166413,90 | Аналитический метод | 0,10 | - |
| 472 | 413971,56 | 2166290,70 | Аналитический метод | 0,10 | - |
| 473 | 413979,98 | 2166294,76 | Аналитический метод | 0,10 | - |
| 474 | 413983,89 | 2166286,65 | Аналитический метод | 0,10 | - |
| 475 | 414015,34 | 2166275,66 | Аналитический метод | 0,10 | - |
| 476 | 414032,87 | 2166238,69 | Аналитический метод | 0,10 | - |
| 477 | 414047,36 | 2166108,75 | Аналитический метод | 0,10 | - |
| 478 | 414048,36 | 2166108,86 | Аналитический метод | 0,10 | - |

ГРАФИЧЕСКОЕ ОПИСАНИЕ

местоположения границ населенных пунктов, территориальных зон,
особо охраняемых природных территорий,
зон с особыми условиями использования территории

**Описание местоположения границ публичного сервитута в целях строительства и
эксплуатации линейного объекта системы газоснабжения «Межпоселковый газопровод от
д. Лопухинка до д. Муховицы и д. Заостровье Ломоносовского района Ленинградской
области»**

(наименование объекта, местоположение границ которого описано)

Сведения о местоположении границ объекта

| 1 | 2 | 3 | 4 | 5 | 6 |
|-----|-----------|------------|---------------------|------|---|
| 479 | 414061,30 | 2165992,88 | Аналитический метод | 0,10 | - |
| 480 | 414002,31 | 2165712,93 | Аналитический метод | 0,10 | - |
| 481 | 413978,86 | 2165581,30 | Аналитический метод | 0,10 | - |
| 482 | 413972,09 | 2165549,78 | Аналитический метод | 0,10 | - |
| 483 | 413961,91 | 2165551,96 | Аналитический метод | 0,10 | - |
| 484 | 413899,24 | 2165258,15 | Аналитический метод | 0,10 | - |
| 485 | 413898,26 | 2165258,36 | Аналитический метод | 0,10 | - |
| 486 | 413873,84 | 2165143,85 | Аналитический метод | 0,10 | - |
| 487 | 413735,57 | 2164542,88 | Аналитический метод | 0,10 | - |
| 488 | 413722,29 | 2164455,54 | Аналитический метод | 0,10 | - |
| 1 | 413730,23 | 2164454,26 | Аналитический метод | 0,10 | - |

3. Сведения о характерных точках части (частей) границы объекта

| Обозначение характерных точек части границы | Координаты, м | | Метод определения координат характерной точки | Средняя квадратическая погрешность положения характерной точки (M_t), м | Описание обозначения точки на местности (при наличии) |
|--|---------------|---|---|--|---|
| | X | Y | | | |
| 1 | 2 | 3 | 4 | 5 | 6 |
| Часть № — | | | | | |
| — | — | — | — | — | — |

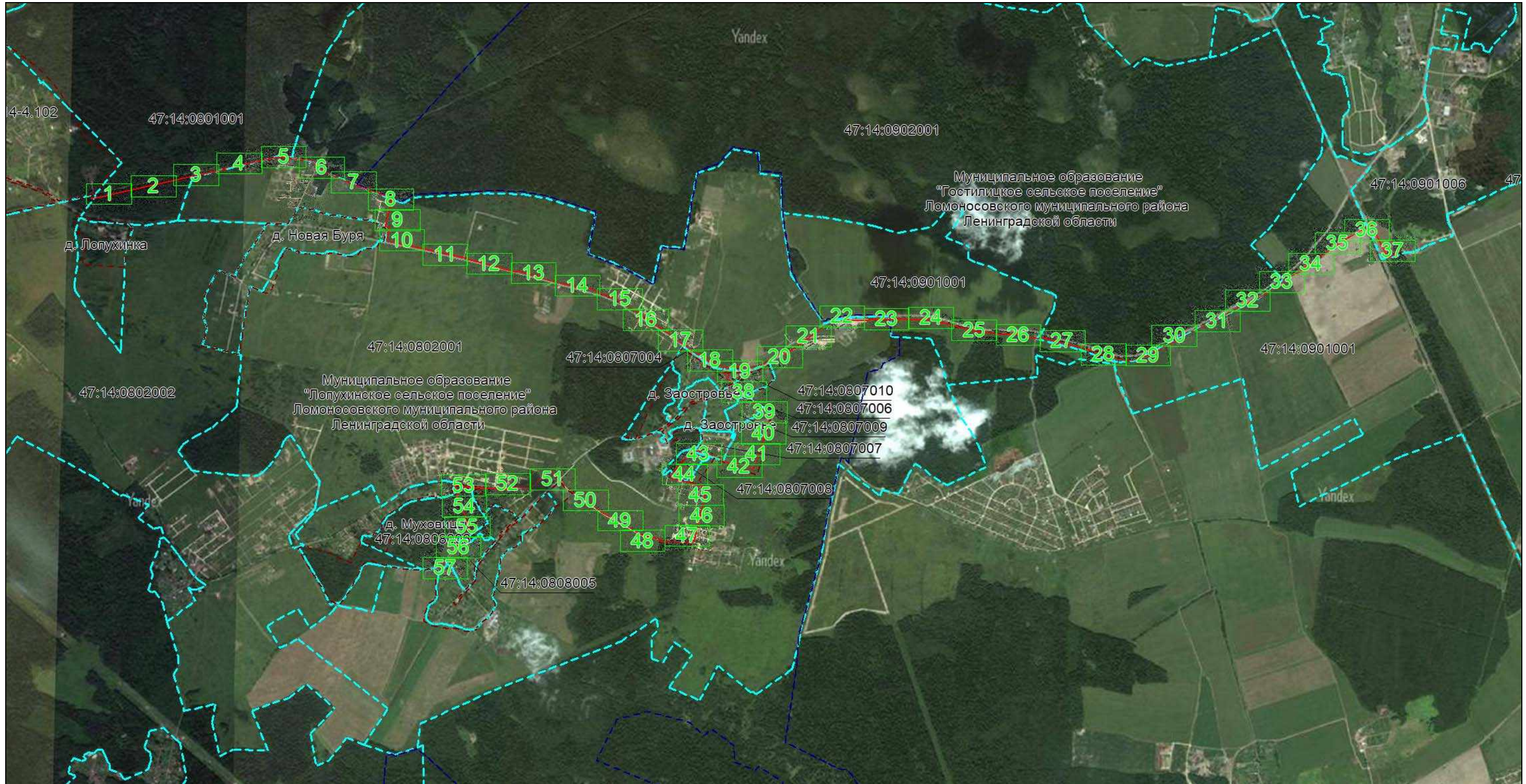
ГРАФИЧЕСКОЕ ОПИСАНИЕ

местоположения границ населенных пунктов, территориальных зон, особо охраняемых природных территорий, зон с особыми условиями использования территории

Описание местоположения границ публичного сервитута в целях строительства и эксплуатации линейного объекта системы газоснабжения «Межпоселковый газопровод от д. Лопухинка до д. Муховицы и д. Заостровье Ломоносовского района Ленинградской области»
(наименование объекта, местоположение границ которого описано)


План границ объекта

Основной лист



Масштаб 1: 32000

Используемые условные знаки и обозначения:

 – область выносного листа,

23 – номер выносного листа.

Остальные используемые условные знаки и обозначения: приведены на отдельной странице в конце раздела.

Дата 16 мая 2024 г.

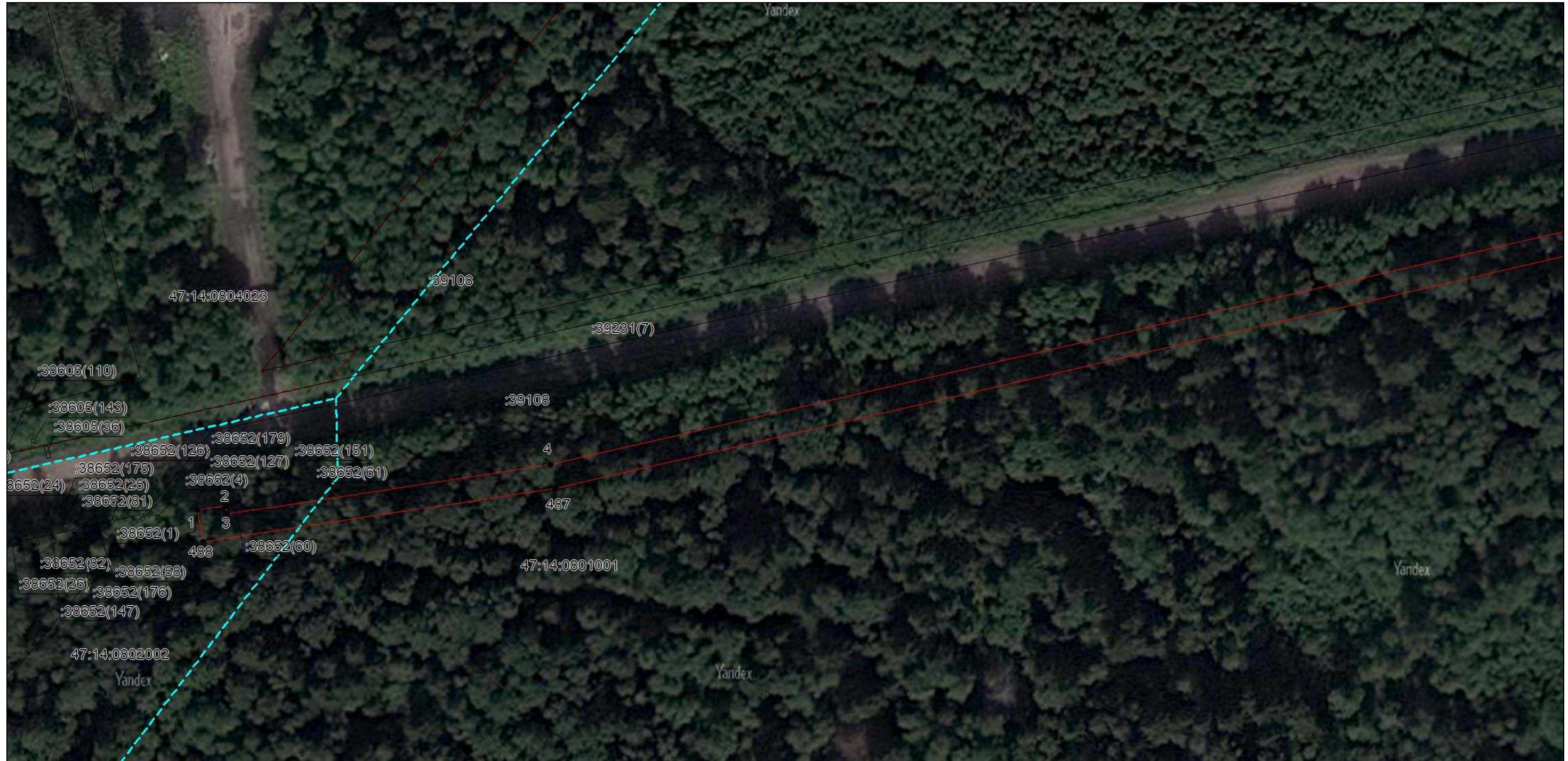
ГРАФИЧЕСКОЕ ОПИСАНИЕ

местоположения границ населенных пунктов, территориальных зон, особо охраняемых природных территорий, зон с особыми условиями использования территории

Описание местоположения границ публичного сервитута в целях строительства и эксплуатации линейного объекта системы газоснабжения «Межпоселковый газопровод от д. Лопухинка до д. Муховицы и д. Заостровье Ломоносовского района Ленинградской области»
(наименование объекта, местоположение границ которого описано)

План границ объекта

Выносной лист №1



Масштаб 1:1000

Используемые условные знаки и обозначения: приведены на отдельной странице в конце раздела.
Дата 16 мая 2024 г.

ГРАФИЧЕСКОЕ ОПИСАНИЕ

местоположения границ населенных пунктов, территориальных зон, особо охраняемых природных территорий, зон с особыми условиями использования территории

Описание местоположения границ публичного сервитута в целях строительства и эксплуатации линейного объекта системы газоснабжения «Межпоселковый газопровод от д. Лопухинка до д. Муховицы и д. Заостровье Ломоносовского района Ленинградской области»
(наименование объекта, местоположение границ которого описано)

План границ объекта

Выносной лист №2



Масштаб 1:1000

Используемые условные знаки и обозначения: приведены на отдельной странице в конце раздела.
Дата 16 мая 2024 г.

ГРАФИЧЕСКОЕ ОПИСАНИЕ

местоположения границ населенных пунктов, территориальных зон, особо охраняемых природных территорий, зон с особыми условиями использования территории

Описание местоположения границ публичного сервитута в целях строительства и эксплуатации линейного объекта системы газоснабжения «Межпоселковый газопровод от д. Лопухинка до д. Муховицы и д. Заостровье Ломоносовского района Ленинградской области»
(наименование объекта, местоположение границ которого описано)

План границ объекта

Выносной лист №3



Масштаб 1:1000

Используемые условные знаки и обозначения: приведены на отдельной странице в конце раздела.
Дата 16 мая 2024 г.

ГРАФИЧЕСКОЕ ОПИСАНИЕ

местоположения границ населенных пунктов, территориальных зон, особо охраняемых природных территорий, зон с особыми условиями использования территории

Описание местоположения границ публичного сервитута в целях строительства и эксплуатации линейного объекта системы газоснабжения «Межпоселковый газопровод от д. Лопухинка до д. Муховицы и д. Заостровье Ломоносовского района Ленинградской области»
(наименование объекта, местоположение границ которого описано)

План границ объекта

Выносной лист №4



Масштаб 1:1000

Используемые условные знаки и обозначения: приведены на отдельной странице в конце раздела.
Дата 16 мая 2024 г.

ГРАФИЧЕСКОЕ ОПИСАНИЕ

местоположения границ населенных пунктов, территориальных зон, особо охраняемых природных территорий, зон с особыми условиями использования территории

Описание местоположения границ публичного сервитута в целях строительства и эксплуатации линейного объекта системы газоснабжения «Межпоселковый газопровод от д. Лопухинка до д. Муховицы и д. Заостровье Ломоносовского района Ленинградской области»
(наименование объекта, местоположение границ которого описано)

План границ объекта

Выносной лист №5



Масштаб 1:1000

Используемые условные знаки и обозначения: приведены на отдельной странице в конце раздела.

Дата 16 мая 2024 г.

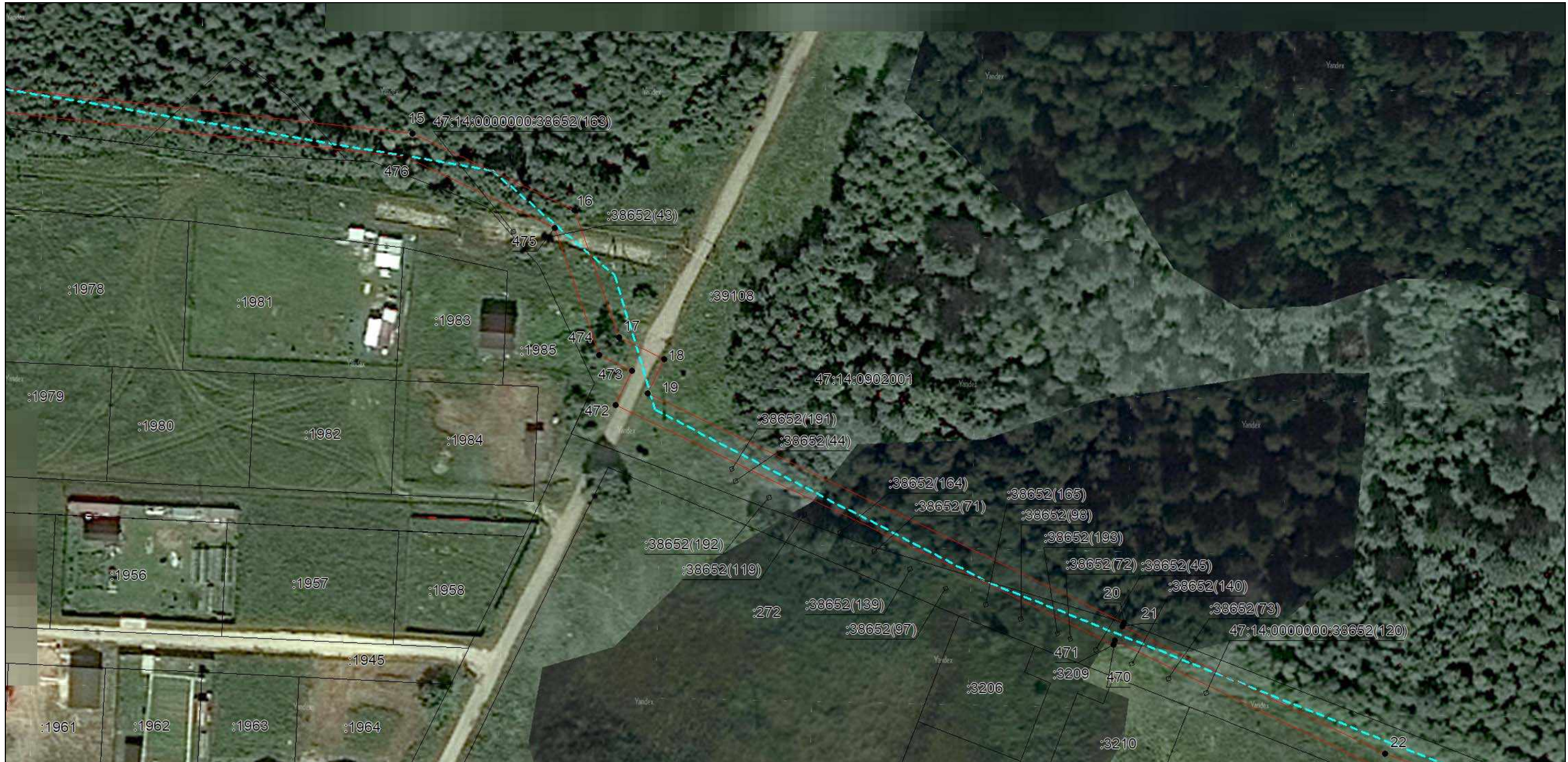
ГРАФИЧЕСКОЕ ОПИСАНИЕ

местоположения границ населенных пунктов, территориальных зон, особо охраняемых природных территорий, зон с особыми условиями использования территории

Описание местоположения границ публичного сервитута в целях строительства и эксплуатации линейного объекта системы газоснабжения «Межпоселковый газопровод от д. Лопухинка до д. Муховицы и д. Заостровье Ломоносовского района Ленинградской области»
(наименование объекта, местоположение границ которого описано)

План границ объекта

Выносной лист №6



Масштаб 1:1000

Используемые условные знаки и обозначения: приведены на отдельной странице в конце раздела.
Дата 16 мая 2024 г.

ГРАФИЧЕСКОЕ ОПИСАНИЕ

местоположения границ населенных пунктов, территориальных зон, особо охраняемых природных территорий, зон с особыми условиями использования территории

Описание местоположения границ публичного сервитута в целях строительства и эксплуатации линейного объекта системы газоснабжения «Межпоселковый газопровод от д. Лопухинка до д. Муховицы и д. Заостровье Ломоносовского района Ленинградской области»
(наименование объекта, местоположение границ которого описано)

План границ объекта

Выносной лист №7



Масштаб 1:1000

Используемые условные знаки и обозначения: приведены на отдельной странице в конце раздела.

Дата 16 мая 2024 г.

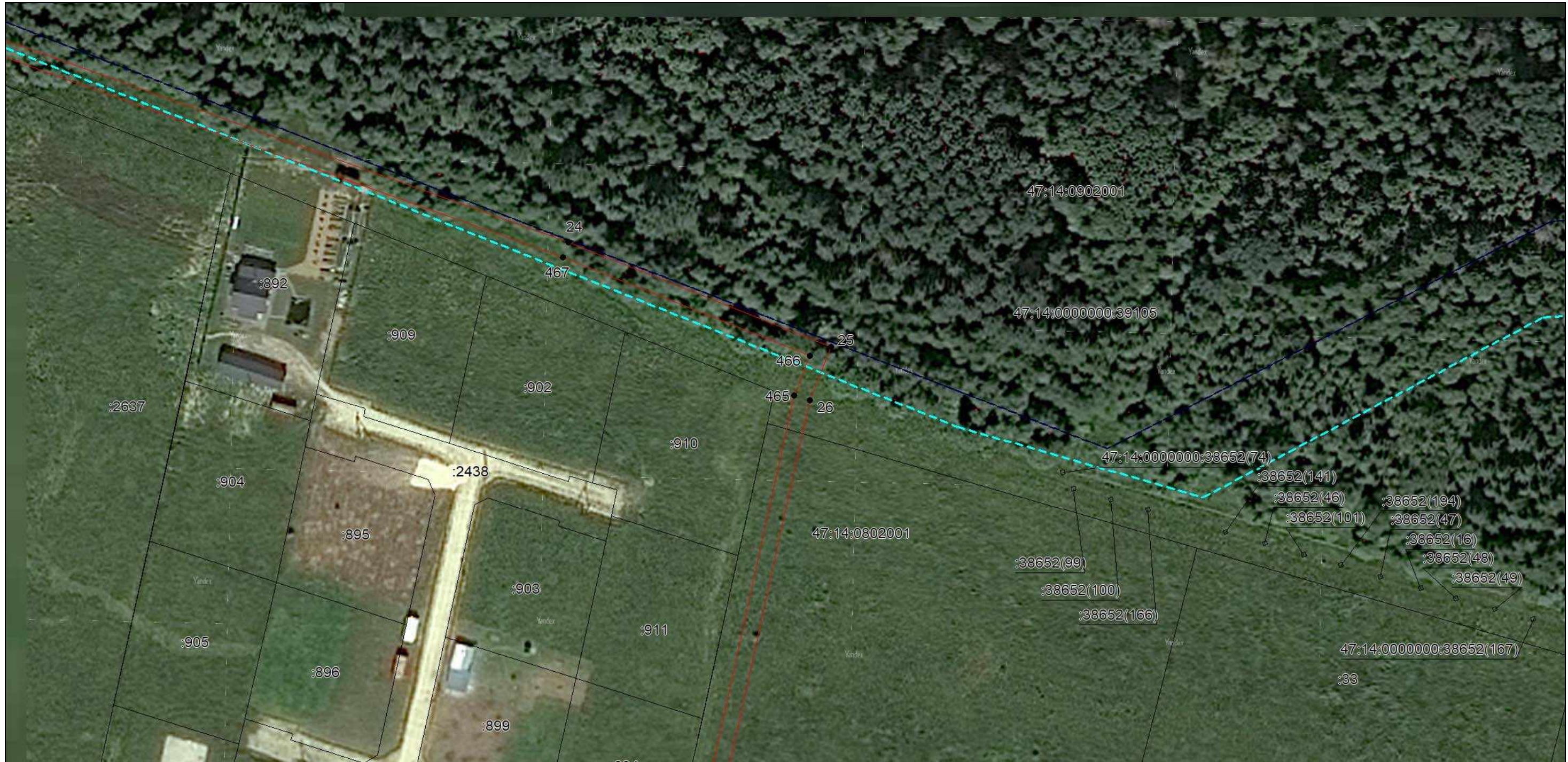
ГРАФИЧЕСКОЕ ОПИСАНИЕ

местоположения границ населенных пунктов, территориальных зон, особо охраняемых природных территорий, зон с особыми условиями использования территории

Описание местоположения границ публичного сервитута в целях строительства и эксплуатации линейного объекта системы газоснабжения «Межпоселковый газопровод от д. Лопухинка до д. Муховицы и д. Заостровье Ломоносовского района Ленинградской области»
(наименование объекта, местоположение границ которого описано)

План границ объекта

Выносной лист №8



Масштаб 1:1000

Используемые условные знаки и обозначения: приведены на отдельной странице в конце раздела.
Дата 16 мая 2024 г.


ГРАФИЧЕСКОЕ ОПИСАНИЕ

местоположения границ населенных пунктов, территориальных зон, особо охраняемых природных территорий, зон с особыми условиями использования территории

Описание местоположения границ публичного сервитута в целях строительства и эксплуатации линейного объекта системы газоснабжения «Межпоселковый газопровод от д. Лопухинка до д. Муховицы и д. Заостровье Ломоносовского района Ленинградской области»
(наименование объекта, местоположение границ которого описано)

План границ объекта

Выносной лист №9



Масштаб 1:1000

Используемые условные знаки и обозначения: приведены на отдельной странице в конце раздела.
Дата 16 мая 2024 г.


ГРАФИЧЕСКОЕ ОПИСАНИЕ

местоположения границ населенных пунктов, территориальных зон, особо охраняемых природных территорий, зон с особыми условиями использования территории

Описание местоположения границ публичного сервитута в целях строительства и эксплуатации линейного объекта системы газоснабжения «Межпоселковый газопровод от д. Лопухинка до д. Муховицы и д. Заостровье Ломоносовского района Ленинградской области»
(наименование объекта, местоположение границ которого описано)

План границ объекта

Выносной лист №10



Масштаб 1:1000

Используемые условные знаки и обозначения: приведены на отдельной странице в конце раздела.
Дата 16 мая 2024 г.


ГРАФИЧЕСКОЕ ОПИСАНИЕ

местоположения границ населенных пунктов, территориальных зон, особо охраняемых природных территорий, зон с особыми условиями использования территории

Описание местоположения границ публичного сервитута в целях строительства и эксплуатации линейного объекта системы газоснабжения «Межпоселковый газопровод от д. Лопухинка до д. Муховицы и д. Заостровье Ломоносовского района Ленинградской области»
(наименование объекта, местоположение границ которого описано)

План границ объекта

Выносной лист №11



Масштаб 1:1000

Используемые условные знаки и обозначения: приведены на отдельной странице в конце раздела.
Дата 16 мая 2024 г.


ГРАФИЧЕСКОЕ ОПИСАНИЕ

местоположения границ населенных пунктов, территориальных зон, особо охраняемых природных территорий, зон с особыми условиями использования территории

Описание местоположения границ публичного сервитута в целях строительства и эксплуатации линейного объекта системы газоснабжения «Межпоселковый газопровод от д. Лопухинка до д. Муховицы и д. Заостровье Ломоносовского района Ленинградской области»
(наименование объекта, местоположение границ которого описано)

План границ объекта

Выносной лист №12



Масштаб 1:1000

Используемые условные знаки и обозначения: приведены на отдельной странице в конце раздела.
Дата 16 мая 2024 г.


ГРАФИЧЕСКОЕ ОПИСАНИЕ

местоположения границ населенных пунктов, территориальных зон, особо охраняемых природных территорий, зон с особыми условиями использования территории

Описание местоположения границ публичного сервитута в целях строительства и эксплуатации линейного объекта системы газоснабжения «Межпоселковый газопровод от д. Лопухинка до д. Муховицы и д. Заостровье Ломоносовского района Ленинградской области»
(наименование объекта, местоположение границ которого описано)

План границ объекта

Выносной лист №13



Масштаб 1:1000

Используемые условные знаки и обозначения: приведены на отдельной странице в конце раздела.
Дата 16 мая 2024 г.

ГРАФИЧЕСКОЕ ОПИСАНИЕ

местоположения границ населенных пунктов, территориальных зон, особо охраняемых природных территорий, зон с особыми условиями использования территории

Описание местоположения границ публичного сервитута в целях строительства и эксплуатации линейного объекта системы газоснабжения «Межпоселковый газопровод от д. Лопухинка до д. Муховицы и д. Заостровье Ломоносовского района Ленинградской области»
(наименование объекта, местоположение границ которого описано)

План границ объекта

Выносной лист №14



Масштаб 1:1000

Используемые условные знаки и обозначения: приведены на отдельной странице в конце раздела.
Дата 16 мая 2024 г.

ГРАФИЧЕСКОЕ ОПИСАНИЕ

местоположения границ населенных пунктов, территориальных зон, особо охраняемых природных территорий, зон с особыми условиями использования территории

Описание местоположения границ публичного сервитута в целях строительства и эксплуатации линейного объекта системы газоснабжения «Межпоселковый газопровод от д. Лопухинка до д. Муховицы и д. Заостровье Ломоносовского района Ленинградской области»
(наименование объекта, местоположение границ которого описано)

План границ объекта

Выносной лист №15



Масштаб 1:1000

Используемые условные знаки и обозначения: приведены на отдельной странице в конце раздела.
Дата 16 мая 2024 г.


ГРАФИЧЕСКОЕ ОПИСАНИЕ

местоположения границ населенных пунктов, территориальных зон, особо охраняемых природных территорий, зон с особыми условиями использования территории

Описание местоположения границ публичного сервитута в целях строительства и эксплуатации линейного объекта системы газоснабжения «Межпоселковый газопровод от д. Лопухинка до д. Муховицы и д. Заостровье Ломоносовского района Ленинградской области»
(наименование объекта, местоположение границ которого описано)

План границ объекта

Выносной лист №16



Масштаб 1:1000

Используемые условные знаки и обозначения: приведены на отдельной странице в конце раздела.
Дата 16 мая 2024 г.

ГРАФИЧЕСКОЕ ОПИСАНИЕ

местоположения границ населенных пунктов, территориальных зон, особо охраняемых природных территорий, зон с особыми условиями использования территории

Описание местоположения границ публичного сервитута в целях строительства и эксплуатации линейного объекта системы газоснабжения «Межпоселковый газопровод от д. Лопухинка до д. Муховицы и д. Заостровье Ломоносовского района Ленинградской области»
(наименование объекта, местоположение границ которого описано)

План границ объекта

Выносной лист №17



Масштаб 1:1000

Используемые условные знаки и обозначения: приведены на отдельной странице в конце раздела.
Дата 16 мая 2024 г.

ГРАФИЧЕСКОЕ ОПИСАНИЕ

местоположения границ населенных пунктов, территориальных зон, особо охраняемых природных территорий, зон с особыми условиями использования территории

Описание местоположения границ публичного сервитута в целях строительства и эксплуатации линейного объекта системы газоснабжения «Межпоселковый газопровод от д. Лопухинка до д. Муховицы и д. Заостровье Ломоносовского района Ленинградской области»
(наименование объекта, местоположение границ которого описано)

План границ объекта

Выносной лист №18



Масштаб 1:1000

Используемые условные знаки и обозначения: приведены на отдельной странице в конце раздела.
Дата 16 мая 2024 г.

ГРАФИЧЕСКОЕ ОПИСАНИЕ

местоположения границ населенных пунктов, территориальных зон, особо охраняемых природных территорий, зон с особыми условиями использования территории

Описание местоположения границ публичного сервитута в целях строительства и эксплуатации линейного объекта системы газоснабжения «Межпоселковый газопровод от д. Лопухинка до д. Муховицы и д. Заостровье Ломоносовского района Ленинградской области»
(наименование объекта, местоположение границ которого описано)

План границ объекта

Выносной лист №19



Масштаб 1:1000

Используемые условные знаки и обозначения: приведены на отдельной странице в конце раздела.
Дата 16 мая 2024 г.

ГРАФИЧЕСКОЕ ОПИСАНИЕ

местоположения границ населенных пунктов, территориальных зон, особо охраняемых природных территорий, зон с особыми условиями использования территории

Описание местоположения границ публичного сервитута в целях строительства и эксплуатации линейного объекта системы газоснабжения «Межпоселковый газопровод от д. Лопухинка до д. Муховицы и д. Заостровье Ломоносовского района Ленинградской области»
(наименование объекта, местоположение границ которого описано)

План границ объекта

Выносной лист №20



Масштаб 1:1000

Используемые условные знаки и обозначения: приведены на отдельной странице в конце раздела.

Дата 16 мая 2024 г.


ГРАФИЧЕСКОЕ ОПИСАНИЕ

местоположения границ населенных пунктов, территориальных зон, особо охраняемых природных территорий, зон с особыми условиями использования территории

Описание местоположения границ публичного сервитута в целях строительства и эксплуатации линейного объекта системы газоснабжения «Межпоселковый газопровод от д. Лопухинка до д. Муховицы и д. Заостровье Ломоносовского района Ленинградской области»
(наименование объекта, местоположение границ которого описано)

План границ объекта

Выносной лист №21



Масштаб 1:1000

Используемые условные знаки и обозначения: приведены на отдельной странице в конце раздела.
Дата 16 мая 2024 г.


ГРАФИЧЕСКОЕ ОПИСАНИЕ

местоположения границ населенных пунктов, территориальных зон, особо охраняемых природных территорий, зон с особыми условиями использования территории

Описание местоположения границ публичного сервитута в целях строительства и эксплуатации линейного объекта системы газоснабжения «Межпоселковый газопровод от д. Лопухинка до д. Муховицы и д. Заостровье Ломоносовского района Ленинградской области»
(наименование объекта, местоположение границ которого описано)

План границ объекта

Выносной лист №22



Масштаб 1:1000

Используемые условные знаки и обозначения: приведены на отдельной странице в конце раздела.
Дата 16 мая 2024 г.


ГРАФИЧЕСКОЕ ОПИСАНИЕ

местоположения границ населенных пунктов, территориальных зон, особо охраняемых природных территорий, зон с особыми условиями использования территории

Описание местоположения границ публичного сервитута в целях строительства и эксплуатации линейного объекта системы газоснабжения «Межпоселковый газопровод от д. Лопухинка до д. Муховицы и д. Заостровье Ломоносовского района Ленинградской области»
(наименование объекта, местоположение границ которого описано)

План границ объекта

Выносной лист №23



Масштаб 1:1000

Используемые условные знаки и обозначения: приведены на отдельной странице в конце раздела.
Дата 16 мая 2024 г.

ГРАФИЧЕСКОЕ ОПИСАНИЕ

местоположения границ населенных пунктов, территориальных зон, особо охраняемых природных территорий, зон с особыми условиями использования территории

Описание местоположения границ публичного сервитута в целях строительства и эксплуатации линейного объекта системы газоснабжения «Межпоселковый газопровод от д. Лопухинка до д. Муховицы и д. Заостровье Ломоносовского района Ленинградской области»
(наименование объекта, местоположение границ которого описано)

План границ объекта

Выносной лист №24



Масштаб 1:1000

Используемые условные знаки и обозначения: приведены на отдельной странице в конце раздела.
Дата 16 мая 2024 г.

ГРАФИЧЕСКОЕ ОПИСАНИЕ

местоположения границ населенных пунктов, территориальных зон, особо охраняемых природных территорий, зон с особыми условиями использования территории

Описание местоположения границ публичного сервитута в целях строительства и эксплуатации линейного объекта системы газоснабжения «Межпоселковый газопровод от д. Лопухинка до д. Муховицы и д. Заостровье Ломоносовского района Ленинградской области»
(наименование объекта, местоположение границ которого описано)

План границ объекта

Выносной лист №25



Масштаб 1:1000

Используемые условные знаки и обозначения: приведены на отдельной странице в конце раздела.
Дата 16 мая 2024 г.

ГРАФИЧЕСКОЕ ОПИСАНИЕ

местоположения границ населенных пунктов, территориальных зон, особо охраняемых природных территорий, зон с особыми условиями использования территории

Описание местоположения границ публичного сервитута в целях строительства и эксплуатации линейного объекта системы газоснабжения «Межпоселковый газопровод от д. Лопухинка до д. Муховицы и д. Заостровье Ломоносовского района Ленинградской области»
(наименование объекта, местоположение границ которого описано)

План границ объекта

Выносной лист №26



Масштаб 1:1000

Используемые условные знаки и обозначения: приведены на отдельной странице в конце раздела.
Дата 16 мая 2024 г.

ГРАФИЧЕСКОЕ ОПИСАНИЕ

местоположения границ населенных пунктов, территориальных зон, особо охраняемых природных территорий, зон с особыми условиями использования территории

Описание местоположения границ публичного сервитута в целях строительства и эксплуатации линейного объекта системы газоснабжения «Межпоселковый газопровод от д. Лопухинка до д. Муховицы и д. Заостровье Ломоносовского района Ленинградской области»
(наименование объекта, местоположение границ которого описано)

План границ объекта

Выносной лист №27



Масштаб 1:1000

Используемые условные знаки и обозначения: приведены на отдельной странице в конце раздела.
Дата 16 мая 2024 г.

ГРАФИЧЕСКОЕ ОПИСАНИЕ

местоположения границ населенных пунктов, территориальных зон, особо охраняемых природных территорий, зон с особыми условиями использования территории

Описание местоположения границ публичного сервитута в целях строительства и эксплуатации линейного объекта системы газоснабжения «Межпоселковый газопровод от д. Лопухинка до д. Муховицы и д. Заостровье Ломоносовского района Ленинградской области»
(наименование объекта, местоположение границ которого описано)

План границ объекта

Выносной лист №28



Масштаб 1:1000

Используемые условные знаки и обозначения: приведены на отдельной странице в конце раздела.
Дата 16 мая 2024 г.

ГРАФИЧЕСКОЕ ОПИСАНИЕ

местоположения границ населенных пунктов, территориальных зон, особо охраняемых природных территорий, зон с особыми условиями использования территории

Описание местоположения границ публичного сервитута в целях строительства и эксплуатации линейного объекта системы газоснабжения «Межпоселковый газопровод от д. Лопухинка до д. Муховицы и д. Заостровье Ломоносовского района Ленинградской области»
(наименование объекта, местоположение границ которого описано)

План границ объекта

Выносной лист №29



Масштаб 1:1000

Используемые условные знаки и обозначения: приведены на отдельной странице в конце раздела.
Дата 16 мая 2024 г.

ГРАФИЧЕСКОЕ ОПИСАНИЕ

местоположения границ населенных пунктов, территориальных зон, особо охраняемых природных территорий, зон с особыми условиями использования территории

Описание местоположения границ публичного сервитута в целях строительства и эксплуатации линейного объекта системы газоснабжения «Межпоселковый газопровод от д. Лопухинка до д. Муховицы и д. Заостровье Ломоносовского района Ленинградской области»
(наименование объекта, местоположение границ которого описано)

План границ объекта

Выносной лист №30



Масштаб 1:1000

Используемые условные знаки и обозначения: приведены на отдельной странице в конце раздела.

Дата 16 мая 2024 г.

ГРАФИЧЕСКОЕ ОПИСАНИЕ

местоположения границ населенных пунктов, территориальных зон, особо охраняемых природных территорий, зон с особыми условиями использования территории

Описание местоположения границ публичного сервитута в целях строительства и эксплуатации линейного объекта системы газоснабжения «Межпоселковый газопровод от д. Лопухинка до д. Муховицы и д. Заостровье Ломоносовского района Ленинградской области»
(наименование объекта, местоположение границ которого описано)

План границ объекта

Выносной лист №31



Масштаб 1:1000

Используемые условные знаки и обозначения: приведены на отдельной странице в конце раздела.
Дата 16 мая 2024 г.

ГРАФИЧЕСКОЕ ОПИСАНИЕ

местоположения границ населенных пунктов, территориальных зон, особо охраняемых природных территорий, зон с особыми условиями использования территории

Описание местоположения границ публичного сервитута в целях строительства и эксплуатации линейного объекта системы газоснабжения «Межпоселковый газопровод от д. Лопухинка до д. Муховицы и д. Заостровье Ломоносовского района Ленинградской области»
(наименование объекта, местоположение границ которого описано)

План границ объекта

Выносной лист №32



Масштаб 1:1000

Используемые условные знаки и обозначения: приведены на отдельной странице в конце раздела.
Дата 16 мая 2024 г.

ГРАФИЧЕСКОЕ ОПИСАНИЕ

местоположения границ населенных пунктов, территориальных зон, особо охраняемых природных территорий, зон с особыми условиями использования территории

Описание местоположения границ публичного сервитута в целях строительства и эксплуатации линейного объекта системы газоснабжения «Межпоселковый газопровод от д. Лопухинка до д. Муховицы и д. Заостровье Ломоносовского района Ленинградской области»
(наименование объекта, местоположение границ которого описано)

План границ объекта

Выносной лист №33



Масштаб 1:1000

Используемые условные знаки и обозначения: приведены на отдельной странице в конце раздела.
Дата 16 мая 2024 г.

ГРАФИЧЕСКОЕ ОПИСАНИЕ

местоположения границ населенных пунктов, территориальных зон, особо охраняемых природных территорий, зон с особыми условиями использования территории

Описание местоположения границ публичного сервитута в целях строительства и эксплуатации линейного объекта системы газоснабжения «Межпоселковый газопровод от д. Лопухинка до д. Муховицы и д. Заостровье Ломоносовского района Ленинградской области»
(наименование объекта, местоположение границ которого описано)

План границ объекта

Выносной лист №34



Масштаб 1:1000

Используемые условные знаки и обозначения: приведены на отдельной странице в конце раздела.
Дата 16 мая 2024 г.

ГРАФИЧЕСКОЕ ОПИСАНИЕ

местоположения границ населенных пунктов, территориальных зон, особо охраняемых природных территорий, зон с особыми условиями использования территории

Описание местоположения границ публичного сервитута в целях строительства и эксплуатации линейного объекта системы газоснабжения «Межпоселковый газопровод от д. Лопухинка до д. Муховицы и д. Заостровье Ломоносовского района Ленинградской области»
(наименование объекта, местоположение границ которого описано)

План границ объекта

Выносной лист №35



Масштаб 1:1000

Используемые условные знаки и обозначения: приведены на отдельной странице в конце раздела.

Дата 16 мая 2024 г.

ГРАФИЧЕСКОЕ ОПИСАНИЕ

местоположения границ населенных пунктов, территориальных зон, особо охраняемых природных территорий, зон с особыми условиями использования территории

Описание местоположения границ публичного сервитута в целях строительства и эксплуатации линейного объекта системы газоснабжения «Межпоселковый газопровод от д. Лопухинка до д. Муховицы и д. Заостровье Ломоносовского района Ленинградской области»
(наименование объекта, местоположение границ которого описано)

План границ объекта

Выносной лист №36



Масштаб 1:1000

Используемые условные знаки и обозначения: приведены на отдельной странице в конце раздела.
Дата 16 мая 2024 г.

ГРАФИЧЕСКОЕ ОПИСАНИЕ

местоположения границ населенных пунктов, территориальных зон, особо охраняемых природных территорий, зон с особыми условиями использования территории

Описание местоположения границ публичного сервитута в целях строительства и эксплуатации линейного объекта системы газоснабжения «Межпоселковый газопровод от д. Лопухинка до д. Муховицы и д. Заостровье Ломоносовского района Ленинградской области»
(наименование объекта, местоположение границ которого описано)

План границ объекта

Выносной лист №37



Масштаб 1:1000

Используемые условные знаки и обозначения: приведены на отдельной странице в конце раздела.
Дата 16 мая 2024 г.

ГРАФИЧЕСКОЕ ОПИСАНИЕ

местоположения границ населенных пунктов, территориальных зон, особо охраняемых природных территорий, зон с особыми условиями использования территории

Описание местоположения границ публичного сервитута в целях строительства и эксплуатации линейного объекта системы газоснабжения «Межпоселковый газопровод от д. Лопухинка до д. Муховицы и д. Заостровье Ломоносовского района Ленинградской области»
(наименование объекта, местоположение границ которого описано)

План границ объекта

Выносной лист №38



Масштаб 1:1000

Используемые условные знаки и обозначения: приведены на отдельной странице в конце раздела.
Дата 16 мая 2024 г.

ГРАФИЧЕСКОЕ ОПИСАНИЕ

местоположения границ населенных пунктов, территориальных зон, особо охраняемых природных территорий, зон с особыми условиями использования территории

Описание местоположения границ публичного сервитута в целях строительства и эксплуатации линейного объекта системы газоснабжения «Межпоселковый газопровод от д. Лопухинка до д. Муховицы и д. Заостровье Ломоносовского района Ленинградской области»
(наименование объекта, местоположение границ которого описано)

План границ объекта

Выносной лист №39



Масштаб 1:1000

Используемые условные знаки и обозначения: приведены на отдельной странице в конце раздела.
Дата 16 мая 2024 г.

ГРАФИЧЕСКОЕ ОПИСАНИЕ

местоположения границ населенных пунктов, территориальных зон, особо охраняемых природных территорий, зон с особыми условиями использования территории

Описание местоположения границ публичного сервитута в целях строительства и эксплуатации линейного объекта системы газоснабжения «Межпоселковый газопровод от д. Лопухинка до д. Муховицы и д. Заостровье Ломоносовского района Ленинградской области»
(наименование объекта, местоположение границ которого описано)

План границ объекта

Выносной лист №40



Масштаб 1:1000

Используемые условные знаки и обозначения: приведены на отдельной странице в конце раздела.
Дата 16 мая 2024 г.

ГРАФИЧЕСКОЕ ОПИСАНИЕ

местоположения границ населенных пунктов, территориальных зон, особо охраняемых природных территорий, зон с особыми условиями использования территории

Описание местоположения границ публичного сервитута в целях строительства и эксплуатации линейного объекта системы газоснабжения «Межпоселковый газопровод от д. Лопухинка до д. Муховицы и д. Заостровье Ломоносовского района Ленинградской области»
(наименование объекта, местоположение границ которого описано)

План границ объекта

Выносной лист №41



Масштаб 1:1000

Используемые условные знаки и обозначения: приведены на отдельной странице в конце раздела.

Дата 16 мая 2024 г.

ГРАФИЧЕСКОЕ ОПИСАНИЕ

местоположения границ населенных пунктов, территориальных зон, особо охраняемых природных территорий, зон с особыми условиями использования территории

Описание местоположения границ публичного сервитута в целях строительства и эксплуатации линейного объекта системы газоснабжения «Межпоселковый газопровод от д. Лопухинка до д. Муховицы и д. Заостровье Ломоносовского района Ленинградской области»
(наименование объекта, местоположение границ которого описано)

План границ объекта

Выносной лист №42



Масштаб 1:1000

Используемые условные знаки и обозначения: приведены на отдельной странице в конце раздела.

Дата 16 мая 2024 г.

ГРАФИЧЕСКОЕ ОПИСАНИЕ

местоположения границ населенных пунктов, территориальных зон, особо охраняемых природных территорий, зон с особыми условиями использования территории

Описание местоположения границ публичного сервитута в целях строительства и эксплуатации линейного объекта системы газоснабжения «Межпоселковый газопровод от д. Лопухинка до д. Муховицы и д. Заостровье Ломоносовского района Ленинградской области»
(наименование объекта, местоположение границ которого описано)

План границ объекта

Выносной лист №43



Масштаб 1:1000

Используемые условные знаки и обозначения: приведены на отдельной странице в конце раздела.
Дата 16 мая 2024 г.

ГРАФИЧЕСКОЕ ОПИСАНИЕ

местоположения границ населенных пунктов, территориальных зон, особо охраняемых природных территорий, зон с особыми условиями использования территории

Описание местоположения границ публичного сервитута в целях строительства и эксплуатации линейного объекта системы газоснабжения «Межпоселковый газопровод от д. Лопухинка до д. Муховицы и д. Заостровье Ломоносовского района Ленинградской области»
(наименование объекта, местоположение границ которого описано)

План границ объекта

Выносной лист №44



Масштаб 1:1000

Используемые условные знаки и обозначения: приведены на отдельной странице в конце раздела.
Дата 16 мая 2024 г.

ГРАФИЧЕСКОЕ ОПИСАНИЕ

местоположения границ населенных пунктов, территориальных зон, особо охраняемых природных территорий, зон с особыми условиями использования территории

Описание местоположения границ публичного сервитута в целях строительства и эксплуатации линейного объекта системы газоснабжения «Межпоселковый газопровод от д. Лопухинка до д. Муховицы и д. Заостровье Ломоносовского района Ленинградской области»
(наименование объекта, местоположение границ которого описано)

План границ объекта

Выносной лист №45



Масштаб 1:1000

Используемые условные знаки и обозначения: приведены на отдельной странице в конце раздела.
Дата 16 мая 2024 г.


ГРАФИЧЕСКОЕ ОПИСАНИЕ

местоположения границ населенных пунктов, территориальных зон, особо охраняемых природных территорий, зон с особыми условиями использования территории

Описание местоположения границ публичного сервитута в целях строительства и эксплуатации линейного объекта системы газоснабжения «Межпоселковый газопровод от д. Лопухинка до д. Муховицы и д. Заостровье Ломоносовского района Ленинградской области»
(наименование объекта, местоположение границ которого описано)

План границ объекта

Выносной лист №46



Масштаб 1:1000

Используемые условные знаки и обозначения: приведены на отдельной странице в конце раздела.
Дата 16 мая 2024 г.

ГРАФИЧЕСКОЕ ОПИСАНИЕ

местоположения границ населенных пунктов, территориальных зон, особо охраняемых природных территорий, зон с особыми условиями использования территории

Описание местоположения границ публичного сервитута в целях строительства и эксплуатации линейного объекта системы газоснабжения «Межпоселковый газопровод от д. Лопухинка до д. Муховицы и д. Заостровье Ломоносовского района Ленинградской области»
(наименование объекта, местоположение границ которого описано)

План границ объекта

Выносной лист №47



Масштаб 1:1000

Используемые условные знаки и обозначения: приведены на отдельной странице в конце раздела.
Дата 16 мая 2024 г.

ГРАФИЧЕСКОЕ ОПИСАНИЕ

местоположения границ населенных пунктов, территориальных зон, особо охраняемых природных территорий, зон с особыми условиями использования территории

Описание местоположения границ публичного сервитута в целях строительства и эксплуатации линейного объекта системы газоснабжения «Межпоселковый газопровод от д. Лопухинка до д. Муховицы и д. Заостровье Ломоносовского района Ленинградской области»
(наименование объекта, местоположение границ которого описано)

План границ объекта

Выносной лист №48



Масштаб 1:1000

Используемые условные знаки и обозначения: приведены на отдельной странице в конце раздела.
Дата 16 мая 2024 г.


ГРАФИЧЕСКОЕ ОПИСАНИЕ

местоположения границ населенных пунктов, территориальных зон, особо охраняемых природных территорий, зон с особыми условиями использования территории

Описание местоположения границ публичного сервитута в целях строительства и эксплуатации линейного объекта системы газоснабжения «Межпоселковый газопровод от д. Лопухинка до д. Муховицы и д. Заостровье Ломоносовского района Ленинградской области»
(наименование объекта, местоположение границ которого описано)

План границ объекта

Выносной лист №49



Масштаб 1:1000

Используемые условные знаки и обозначения: приведены на отдельной странице в конце раздела.
Дата 16 мая 2024 г.

ГРАФИЧЕСКОЕ ОПИСАНИЕ

местоположения границ населенных пунктов, территориальных зон, особо охраняемых природных территорий, зон с особыми условиями использования территории

Описание местоположения границ публичного сервитута в целях строительства и эксплуатации линейного объекта системы газоснабжения «Межпоселковый газопровод от д. Лопухинка до д. Муховицы и д. Заостровье Ломоносовского района Ленинградской области»
(наименование объекта, местоположение границ которого описано)

План границ объекта

Выносной лист №50



Масштаб 1:1000

Используемые условные знаки и обозначения: приведены на отдельной странице в конце раздела.
Дата 16 мая 2024 г.


ГРАФИЧЕСКОЕ ОПИСАНИЕ

местоположения границ населенных пунктов, территориальных зон, особо охраняемых природных территорий, зон с особыми условиями использования территории

Описание местоположения границ публичного сервитута в целях строительства и эксплуатации линейного объекта системы газоснабжения «Межпоселковый газопровод от д. Лопухинка до д. Муховицы и д. Заостровье Ломоносовского района Ленинградской области»
(наименование объекта, местоположение границ которого описано)

План границ объекта

Выносной лист №51



Масштаб 1:1000

Используемые условные знаки и обозначения: приведены на отдельной странице в конце раздела.
Дата 16 мая 2024 г.

ГРАФИЧЕСКОЕ ОПИСАНИЕ

местоположения границ населенных пунктов, территориальных зон, особо охраняемых природных территорий, зон с особыми условиями использования территории

Описание местоположения границ публичного сервитута в целях строительства и эксплуатации линейного объекта системы газоснабжения «Межпоселковый газопровод от д. Лопухинка до д. Муховицы и д. Заостровье Ломоносовского района Ленинградской области»
(наименование объекта, местоположение границ которого описано)

План границ объекта

Выносной лист №52



Масштаб 1:1000

Используемые условные знаки и обозначения: приведены на отдельной странице в конце раздела.
Дата 16 мая 2024 г.

ГРАФИЧЕСКОЕ ОПИСАНИЕ

местоположения границ населенных пунктов, территориальных зон, особо охраняемых природных территорий, зон с особыми условиями использования территории

Описание местоположения границ публичного сервитута в целях строительства и эксплуатации линейного объекта системы газоснабжения «Межпоселковый газопровод от д. Лопухинка до д. Муховицы и д. Заостровье Ломоносовского района Ленинградской области»
(наименование объекта, местоположение границ которого описано)

План границ объекта

Выносной лист №53



Масштаб 1:1000

Используемые условные знаки и обозначения: приведены на отдельной странице в конце раздела.
Дата 16 мая 2024 г.


ГРАФИЧЕСКОЕ ОПИСАНИЕ

местоположения границ населенных пунктов, территориальных зон, особо охраняемых природных территорий, зон с особыми условиями использования территории

Описание местоположения границ публичного сервитута в целях строительства и эксплуатации линейного объекта системы газоснабжения «Межпоселковый газопровод от д. Лопухинка до д. Муховицы и д. Заостровье Ломоносовского района Ленинградской области»
(наименование объекта, местоположение границ которого описано)

План границ объекта

Выносной лист №54



Масштаб 1:1000

Используемые условные знаки и обозначения: приведены на отдельной странице в конце раздела.
Дата 16 мая 2024 г.

ГРАФИЧЕСКОЕ ОПИСАНИЕ

местоположения границ населенных пунктов, территориальных зон, особо охраняемых природных территорий, зон с особыми условиями использования территории

Описание местоположения границ публичного сервитута в целях строительства и эксплуатации линейного объекта системы газоснабжения «Межпоселковый газопровод от д. Лопухинка до д. Муховицы и д. Заостровье Ломоносовского района Ленинградской области»
(наименование объекта, местоположение границ которого описано)

План границ объекта

Выносной лист №55



Масштаб 1:1000

Используемые условные знаки и обозначения: приведены на отдельной странице в конце раздела.
Дата 16 мая 2024 г.

ГРАФИЧЕСКОЕ ОПИСАНИЕ

местоположения границ населенных пунктов, территориальных зон, особо охраняемых природных территорий, зон с особыми условиями использования территории

Описание местоположения границ публичного сервитута в целях строительства и эксплуатации линейного объекта системы газоснабжения «Межпоселковый газопровод от д. Лопухинка до д. Муховицы и д. Заостровье Ломоносовского района Ленинградской области»
(наименование объекта, местоположение границ которого описано)

План границ объекта

Выносной лист №56



Масштаб 1:1000

Используемые условные знаки и обозначения: приведены на отдельной странице в конце раздела.
Дата 16 мая 2024 г.


ГРАФИЧЕСКОЕ ОПИСАНИЕ

местоположения границ населенных пунктов, территориальных зон, особо охраняемых природных территорий, зон с особыми условиями использования территории

Описание местоположения границ публичного сервитута в целях строительства и эксплуатации линейного объекта системы газоснабжения «Межпоселковый газопровод от д. Лопухинка до д. Муховицы и д. Заостровье Ломоносовского района Ленинградской области»
(наименование объекта, местоположение границ которого описано)

План границ объекта

Выносной лист №57



Масштаб 1:1000

Используемые условные знаки и обозначения: приведены на отдельной странице в конце раздела.
Дата 16 мая 2024 г.






ГРАФИЧЕСКОЕ ОПИСАНИЕ

Описание местоположения границ публичного сервитута в целях строительства и эксплуатации линейного объекта системы газоснабжения «Межпоселковый газопровод от д. Лопухинка до д. Муховицы и д. Заостровье Ломоносовского района Ленинградской области»

(наименование объекта, местоположение границ которого описано)

План границ объекта

Используемые условные знаки и обозначения:

-  – граница публичного сервитута в целях строительства и эксплуатации линейного объекта системы газоснабжения «Межпоселковый газопровод от д. Лопухинка до д. Муховицы и д. Заостровье Ломоносовского района Ленинградской области»,
-  – установленная граница муниципального образования,
-  – установленная граница населенного пункта,
-  – граница земельного участка,
-  1 – характерная точка объекта.