

ГРАФИЧЕСКОЕ ОПИСАНИЕ

местоположения границ населенных пунктов, территориальных зон,
особо охраняемых природных территорий,
зон с особыми условиями использования территории

**Описание местоположения границ публичного сервитута в целях строительства и
эксплуатации линейного объекта системы газоснабжения «Межпоселковый газопровод от
д. Лопухинка до д. Муховицы и д. Заостровье Ломоносовского района Ленинградской
области»**

(наименование объекта, местоположение границ которого описано)

Сведения об объекте

№ п/п	Характеристики объекта	Описание характеристик
1	2	3
1	Местоположение объекта	Ленинградская обл., р-н Ломоносовский, Лопухинское сельское поселение, д. Лопухинка, д. Заостровье, д. Новая Буря, д. Муховицы, Гостилицкое сельское поселение
2	Площадь объекта ± величина погрешности определения площади ($P \pm \Delta P$)	162705±141 кв.м
3	Иные характеристики объекта	Публичный сервитут в отношении земель и земельных участков в целях строительства и эксплуатации линейного объекта системы газоснабжения местного значения «Межпоселковый газопровод от д. Лопухинка до д. Муховицы и д. Заостровье Ломоносовского района Ленинградской области», сроком на 3 года. Обладатель публичного сервитута ООО «Газпром газификация» (ИНН - 7813655197, ОГРН – 1217800107744, юридический/почтовый адрес 194044, г. Санкт-Петербург, вн. тер. г. Муниципальный округ Сампсониевское, пр-кт. Большой Сампсониевский, д. 60, литера А, тел. +7 (812) 613-33-00, электронная почта info@eoggazprom.ru).

ГРАФИЧЕСКОЕ ОПИСАНИЕ

местоположения границ населенных пунктов, территориальных зон,
особо охраняемых природных территорий,
зон с особыми условиями использования территории

**Описание местоположения границ публичного сервитута в целях строительства и
эксплуатации линейного объекта системы газоснабжения «Межпоселковый газопровод от
д. Лопухинка до д. Муховицы и д. Заостровье Ломоносовского района Ленинградской
области»**

(наименование объекта, местоположение границ которого описано)

Сведения о местоположении границ объекта**1. Система координат МСК--47 зона 2****2. Сведения о характерных точках границ объекта**

Обозначение характерных точек границ	Координаты, м		Метод определения координат характерной точки	Средняя квадрати- ческая погреш- ность положения характерной точки (M _i), м	Описание обозначения точки на местности (при наличии)
	X	Y			
1	2	3	4	5	6
ПС1(1)					
1	414073,55	2165989,56	Аналитический метод	0,10	-
2	414047,29	2166243,29	Аналитический метод	0,10	-
3	414025,94	2166288,34	Аналитический метод	0,10	-
4	414007,62	2166291,76	Аналитический метод	0,10	-
5	413994,90	2166298,36	Аналитический метод	0,10	-
6	413986,98	2166314,79	Аналитический метод	0,10	-
7	413980,32	2166311,58	Аналитический метод	0,10	-
8	413916,48	2166444,01	Аналитический метод	0,10	-
9	413910,43	2166442,28	Аналитический метод	0,10	-
10	413889,80	2166483,23	Аналитический метод	0,10	-
11	413844,15	2166599,58	Аналитический метод	0,10	-
12	413786,53	2166754,27	Аналитический метод	0,10	-
13	413760,48	2166821,42	Аналитический метод	0,10	-
14	413723,23	2166916,13	Аналитический метод	0,10	-
15	413709,97	2166910,83	Аналитический метод	0,10	-
16	413516,47	2166868,23	Аналитический метод	0,10	-
17	413502,08	2166864,94	Аналитический метод	0,10	-
18	413494,32	2166898,84	Аналитический метод	0,10	-
19	413384,35	2166873,69	Аналитический метод	0,10	-
20	413372,85	2166925,09	Аналитический метод	0,10	-
21	413269,73	2167385,79	Аналитический метод	0,10	-
22	413252,91	2167472,95	Аналитический метод	0,10	-
23	413241,39	2167535,89	Аналитический метод	0,10	-
24	413237,28	2167542,26	Аналитический метод	0,10	-
25	413139,20	2167917,97	Аналитический метод	0,10	-
26	413135,37	2167954,28	Аналитический метод	0,10	-
27	413085,69	2168133,94	Аналитический метод	0,10	-
28	413051,58	2168262,12	Аналитический метод	0,10	-
29	413038,32	2168310,34	Аналитический метод	0,10	-
30	413012,02	2168418,88	Аналитический метод	0,10	-
31	413014,14	2168436,29	Аналитический метод	0,10	-
32	413011,52	2168464,59	Аналитический метод	0,10	-
33	412988,56	2168553,07	Аналитический метод	0,10	-

ГРАФИЧЕСКОЕ ОПИСАНИЕ

местоположения границ населенных пунктов, территориальных зон,
особо охраняемых природных территорий,
зон с особыми условиями использования территории

**Описание местоположения границ публичного сервитута в целях строительства и
эксплуатации линейного объекта системы газоснабжения «Межпоселковый газопровод от
д. Лопухинка до д. Муховицы и д. Заостровье Ломоносовского района Ленинградской
области»**

(наименование объекта, местоположение границ которого описано)

Сведения о местоположении границ объекта

1	2	3	4	5	6
34	412982,36	2168566,90	Аналитический метод	0,10	-
35	412963,78	2168616,75	Аналитический метод	0,10	-
36	412919,14	2168712,47	Аналитический метод	0,10	-
37	412891,76	2168772,79	Аналитический метод	0,10	-
38	412878,08	2168797,72	Аналитический метод	0,10	-
39	412869,98	2168795,78	Аналитический метод	0,10	-
40	412866,30	2168808,61	Аналитический метод	0,10	-
41	412823,32	2168881,82	Аналитический метод	0,10	-
42	412775,24	2168950,39	Аналитический метод	0,10	-
43	412703,23	2169053,08	Аналитический метод	0,10	-
44	412647,14	2169136,28	Аналитический метод	0,10	-
45	412632,25	2169157,93	Аналитический метод	0,10	-
46	412591,81	2169217,84	Аналитический метод	0,10	-
47	412586,23	2169225,41	Аналитический метод	0,10	-
48	412579,30	2169221,70	Аналитический метод	0,10	-
49	412526,73	2169300,95	Аналитический метод	0,10	-
50	412473,21	2169373,32	Аналитический метод	0,10	-
51	412464,37	2169385,99	Аналитический метод	0,10	-
52	412473,32	2169391,89	Аналитический метод	0,10	-
53	412437,83	2169440,91	Аналитический метод	0,10	-
54	412393,73	2169513,47	Аналитический метод	0,10	-
55	412392,41	2169527,37	Аналитический метод	0,10	-
56	412367,50	2169565,47	Аналитический метод	0,10	-
57	412381,74	2169574,09	Аналитический метод	0,10	-
58	412351,47	2169628,51	Аналитический метод	0,10	-
59	412351,87	2169647,98	Аналитический метод	0,10	-
60	412357,23	2169656,77	Аналитический метод	0,10	-
61	412359,09	2169748,35	Аналитический метод	0,10	-
62	412358,04	2169815,76	Аналитический метод	0,10	-
63	412356,32	2169844,86	Аналитический метод	0,10	-
64	412368,23	2169882,76	Аналитический метод	0,10	-
65	412374,75	2169902,46	Аналитический метод	0,10	-
66	412384,94	2169930,99	Аналитический метод	0,10	-
67	412391,71	2169929,04	Аналитический метод	0,10	-
68	412412,41	2169963,67	Аналитический метод	0,10	-
69	412442,13	2170018,14	Аналитический метод	0,10	-
70	412479,96	2170072,33	Аналитический метод	0,10	-
71	412486,13	2170068,47	Аналитический метод	0,10	-
72	412497,94	2170084,08	Аналитический метод	0,10	-
73	412457,19	2170114,90	Аналитический метод	0,10	-
74	412463,97	2170123,15	Аналитический метод	0,10	-
75	412540,14	2170228,47	Аналитический метод	0,10	-
76	412653,03	2170385,52	Аналитический метод	0,10	-
77	412667,40	2170405,02	Аналитический метод	0,10	-
78	412716,51	2170503,84	Аналитический метод	0,10	-

ГРАФИЧЕСКОЕ ОПИСАНИЕ

местоположения границ населенных пунктов, территориальных зон,
особо охраняемых природных территорий,
зон с особыми условиями использования территории

**Описание местоположения границ публичного сервитута в целях строительства и
эксплуатации линейного объекта системы газоснабжения «Межпоселковый газопровод от
д. Лопухинка до д. Муховицы и д. Заостровье Ломоносовского района Ленинградской
области»**

(наименование объекта, местоположение границ которого описано)

Сведения о местоположении границ объекта

1	2	3	4	5	6
79	412741,85	2170625,62	Аналитический метод	0,10	-
80	412742,86	2170678,61	Аналитический метод	0,10	-
81	412745,95	2170959,74	Аналитический метод	0,10	-
82	412745,42	2171001,04	Аналитический метод	0,10	-
83	412744,91	2171029,05	Аналитический метод	0,10	-
84	412744,74	2171039,17	Аналитический метод	0,10	-
85	412744,23	2171058,78	Аналитический метод	0,10	-
86	412743,92	2171089,02	Аналитический метод	0,10	-
87	412743,81	2171119,14	Аналитический метод	0,10	-
88	412743,35	2171140,61	Аналитический метод	0,10	-
89	412741,40	2171180,94	Аналитический метод	0,10	-
90	412740,40	2171291,78	Аналитический метод	0,10	-
91	412698,34	2171459,66	Аналитический метод	0,10	-
92	412656,35	2171585,10	Аналитический метод	0,10	-
93	412697,38	2171459,38	Аналитический метод	0,10	-
94	412739,97	2171292,17	Аналитический метод	0,10	-
95	412740,40	2171180,93	Аналитический метод	0,10	-
96	412744,95	2170999,19	Аналитический метод	0,10	-
97	412744,95	2170981,31	Аналитический метод	0,10	-
98	412739,08	2170981,31	Аналитический метод	0,10	-
99	412734,15	2170589,12	Аналитический метод	0,10	-
100	412715,58	2170504,29	Аналитический метод	0,10	-
101	412666,54	2170405,54	Аналитический метод	0,10	-
102	412652,23	2170386,11	Аналитический метод	0,10	-
103	412539,33	2170229,05	Аналитический метод	0,10	-
104	412463,18	2170123,76	Аналитический метод	0,10	-
105	412453,24	2170111,68	Аналитический метод	0,10	-
106	412479,21	2170090,30	Аналитический метод	0,10	-
107	412458,85	2170065,57	Аналитический метод	0,10	-
108	412439,65	2170036,26	Аналитический метод	0,10	-
109	412440,23	2170033,49	Аналитический метод	0,10	-
110	412438,22	2170030,43	Аналитический метод	0,10	-
111	412435,45	2170029,85	Аналитический метод	0,10	-
112	412431,98	2170024,55	Аналитический метод	0,10	-
113	412401,96	2169969,58	Аналитический метод	0,10	-
114	412376,94	2169930,49	Аналитический метод	0,10	-
115	412368,10	2169907,22	Аналитический метод	0,10	-
116	412371,76	2169899,25	Аналитический метод	0,10	-
117	412363,73	2169877,62	Аналитический метод	0,10	-
118	412352,69	2169838,54	Аналитический метод	0,10	-
119	412354,09	2169748,36	Аналитический метод	0,10	-
120	412352,25	2169658,22	Аналитический метод	0,10	-
121	412346,90	2169649,43	Аналитический метод	0,10	-
122	412346,45	2169627,27	Аналитический метод	0,10	-
123	412374,94	2169576,03	Аналитический метод	0,10	-

ГРАФИЧЕСКОЕ ОПИСАНИЕ

местоположения границ населенных пунктов, территориальных зон,
особо охраняемых природных территорий,
зон с особыми условиями использования территории

**Описание местоположения границ публичного сервитута в целях строительства и
эксплуатации линейного объекта системы газоснабжения «Межпоселковый газопровод от
д. Лопухинка до д. Муховицы и д. Заостровье Ломоносовского района Ленинградской
области»**

(наименование объекта, местоположение границ которого описано)

Сведения о местоположении границ объекта

1	2	3	4	5	6
124	412359,89	2169567,66	Аналитический метод	0,10	-
125	412414,60	2169469,29	Аналитический метод	0,10	-
126	412464,89	2169400,73	Аналитический метод	0,10	-
127	412453,48	2169392,36	Аналитический метод	0,10	-
128	412522,64	2169298,08	Аналитический метод	0,10	-
129	412580,53	2169212,18	Аналитический метод	0,10	-
130	412587,09	2169216,63	Аналитический метод	0,10	-
131	412760,69	2168960,07	Аналитический метод	0,10	-
132	412861,70	2168806,50	Аналитический метод	0,10	-
133	412868,58	2168782,51	Аналитический метод	0,10	-
134	412876,39	2168784,75	Аналитический метод	0,10	-
135	412880,65	2168769,87	Аналитический метод	0,10	-
136	412912,14	2168713,68	Аналитический метод	0,10	-
137	412952,55	2168612,50	Аналитический метод	0,10	-
138	412967,15	2168573,37	Аналитический метод	0,10	-
139	412988,93	2168527,48	Аналитический метод	0,10	-
140	412998,38	2168477,08	Аналитический метод	0,10	-
141	413008,78	2168437,04	Аналитический метод	0,10	-
142	412999,16	2168420,68	Аналитический метод	0,10	-
143	413026,57	2168315,02	Аналитический метод	0,10	-
144	413028,09	2168303,97	Аналитический метод	0,10	-
145	413034,08	2168304,75	Аналитический метод	0,10	-
146	413040,77	2168259,26	Аналитический метод	0,10	-
147	413077,09	2168119,31	Аналитический метод	0,10	-
148	413086,73	2168121,81	Аналитический метод	0,10	-
149	413130,48	2167953,22	Аналитический метод	0,10	-
150	413134,75	2167928,48	Аналитический метод	0,10	-
151	413126,80	2167921,85	Аналитический метод	0,10	-
152	413130,07	2167902,89	Аналитический метод	0,10	-
153	413226,05	2167537,78	Аналитический метод	0,10	-
154	413227,78	2167528,32	Аналитический метод	0,10	-
155	413237,37	2167530,08	Аналитический метод	0,10	-
156	413248,01	2167471,96	Аналитический метод	0,10	-
157	413367,97	2166924,01	Аналитический метод	0,10	-
158	413380,44	2166868,26	Аналитический метод	0,10	-
159	413384,73	2166865,57	Аналитический метод	0,10	-
160	413488,31	2166889,26	Аналитический метод	0,10	-
161	413496,06	2166855,36	Аналитический метод	0,10	-
162	413518,22	2166860,43	Аналитический метод	0,10	-
163	413712,33	2166903,15	Аналитический метод	0,10	-
164	413725,43	2166908,39	Аналитический метод	0,10	-
165	413751,41	2166843,42	Аналитический метод	0,10	-
166	413839,47	2166597,82	Аналитический метод	0,10	-
167	413885,22	2166481,23	Аналитический метод	0,10	-
168	413916,62	2166416,09	Аналитический метод	0,10	-

ГРАФИЧЕСКОЕ ОПИСАНИЕ

местоположения границ населенных пунктов, территориальных зон,
особо охраняемых природных территорий,
зон с особыми условиями использования территории

**Описание местоположения границ публичного сервитута в целях строительства и
эксплуатации линейного объекта системы газоснабжения «Межпоселковый газопровод от
д. Лопухинка до д. Муховицы и д. Заостровье Ломоносовского района Ленинградской
области»**

(наименование объекта, местоположение границ которого описано)

Сведения о местоположении границ объекта

1	2	3	4	5	6
169	413917,52	2166416,53	Аналитический метод	0,10	-
170	413974,32	2166298,69	Аналитический метод	0,10	-
171	413982,78	2166302,77	Аналитический метод	0,10	-
172	413988,22	2166291,50	Аналитический метод	0,10	-
173	414019,69	2166280,50	Аналитический метод	0,10	-
174	414038,72	2166240,36	Аналитический метод	0,10	-
175	414055,06	2166093,86	Аналитический метод	0,10	-
176	414054,07	2166093,75	Аналитический метод	0,10	-
177	414065,34	2165992,68	Аналитический метод	0,10	-
178	414006,24	2165712,17	Аналитический метод	0,10	-
179	413982,78	2165580,53	Аналитический метод	0,10	-
180	413975,16	2165545,02	Аналитический метод	0,10	-
181	413964,98	2165547,21	Аналитический метод	0,10	-
182	413903,75	2165260,10	Аналитический метод	0,10	-
183	413904,73	2165259,90	Аналитический метод	0,10	-
184	413879,70	2165142,56	Аналитический метод	0,10	-
185	413741,47	2164541,75	Аналитический метод	0,10	-
186	413729,12	2164461,53	Аналитический метод	0,10	-
187	413731,39	2164461,17	Аналитический метод	0,10	-
188	413730,23	2164454,26	Аналитический метод	0,10	-
189	413722,29	2164455,54	Аналитический метод	0,10	-
190	413735,57	2164542,88	Аналитический метод	0,10	-
191	413873,84	2165143,85	Аналитический метод	0,10	-
192	413898,26	2165258,36	Аналитический метод	0,10	-
193	413899,24	2165258,15	Аналитический метод	0,10	-
194	413961,91	2165551,96	Аналитический метод	0,10	-
195	413972,09	2165549,78	Аналитический метод	0,10	-
196	413978,86	2165581,30	Аналитический метод	0,10	-
197	414002,31	2165712,93	Аналитический метод	0,10	-
198	414061,30	2165992,88	Аналитический метод	0,10	-
199	414048,36	2166108,86	Аналитический метод	0,10	-
200	414047,36	2166108,75	Аналитический метод	0,10	-
201	414032,87	2166238,69	Аналитический метод	0,10	-
202	414015,34	2166275,66	Аналитический метод	0,10	-
203	413983,89	2166286,65	Аналитический метод	0,10	-
204	413979,98	2166294,76	Аналитический метод	0,10	-
205	413971,58	2166290,71	Аналитический метод	0,10	-
206	413972,69	2166288,44	Аналитический метод	0,10	-
207	413979,31	2166291,65	Аналитический метод	0,10	-
208	413982,45	2166285,04	Аналитический метод	0,10	-
209	414013,89	2166274,05	Аналитический метод	0,10	-
210	414030,92	2166238,14	Аналитический метод	0,10	-
211	414058,56	2165991,57	Аналитический метод	0,10	-
212	413998,35	2165713,51	Аналитический метод	0,10	-
213	413974,93	2165582,05	Аналитический метод	0,10	-

ГРАФИЧЕСКОЕ ОПИСАНИЕ

местоположения границ населенных пунктов, территориальных зон,
особо охраняемых природных территорий,
зон с особыми условиями использования территории

**Описание местоположения границ публичного сервитута в целях строительства и
эксплуатации линейного объекта системы газоснабжения «Межпоселковый газопровод от
д. Лопухинка до д. Муховицы и д. Заостровье Ломоносовского района Ленинградской
области»**

(наименование объекта, местоположение границ которого описано)

Сведения о местоположении границ объекта

1	2	3	4	5	6
214	413970,09	2165559,21	Аналитический метод	0,10	-
215	413954,39	2165558,63	Аналитический метод	0,10	-
216	413937,85	2165490,43	Аналитический метод	0,10	-
217	413936,52	2165490,43	Аналитический метод	0,10	-
218	413889,93	2165281,97	Аналитический метод	0,10	-
219	413863,60	2165146,18	Аналитический метод	0,10	-
220	413725,31	2164545,11	Аналитический метод	0,10	-
221	413721,71	2164522,89	Аналитический метод	0,10	-
222	413711,82	2164524,39	Аналитический метод	0,10	-
223	413709,57	2164509,56	Аналитический метод	0,10	-
224	413719,46	2164508,06	Аналитический метод	0,10	-
225	413710,55	2164449,33	Аналитический метод	0,10	-
226	413733,50	2164445,63	Аналитический метод	0,10	-
227	413738,76	2164469,35	Аналитический метод	0,10	-
228	413731,07	2164470,92	Аналитический метод	0,10	-
229	413741,96	2164541,66	Аналитический метод	0,10	-
230	413880,19	2165142,45	Аналитический метод	0,10	-
231	413968,02	2165537,11	Аналитический метод	0,10	-
232	413974,23	2165536,13	Аналитический метод	0,10	-
233	413995,23	2165633,72	Аналитический метод	0,10	-
234	414012,30	2165713,19	Аналитический метод	0,10	-
235	414022,43	2165760,34	Аналитический метод	0,10	-
236	414061,60	2165939,16	Аналитический метод	0,10	-
1	414073,55	2165989,56	Аналитический метод	0,10	-
ПС1(2)					
237	413968,87	2166296,27	Аналитический метод	0,10	-
238	413912,12	2166413,90	Аналитический метод	0,10	-
239	413913,02	2166414,34	Аналитический метод	0,10	-
240	413881,55	2166479,62	Аналитический метод	0,10	-
241	413835,73	2166596,42	Аналитический метод	0,10	-
242	413776,58	2166761,40	Аналитический метод	0,10	-
243	413768,85	2166759,23	Аналитический метод	0,10	-
244	413821,02	2166625,70	Аналитический метод	0,10	-
245	413872,60	2166494,22	Аналитический метод	0,10	-
246	413900,07	2166437,39	Аналитический метод	0,10	-
247	413900,71	2166437,28	Аналитический метод	0,10	-
248	413900,56	2166436,39	Аналитический метод	0,10	-
237	413968,87	2166296,27	Аналитический метод	0,10	-
ПС1(3)					
249	413775,21	2166765,20	Аналитический метод	0,10	-
250	413747,67	2166842,01	Аналитический метод	0,10	-
251	413723,20	2166903,19	Аналитический метод	0,10	-
252	413713,51	2166899,32	Аналитический метод	0,10	-
253	413519,09	2166856,53	Аналитический метод	0,10	-
254	413493,05	2166850,57	Аналитический метод	0,10	-

ГРАФИЧЕСКОЕ ОПИСАНИЕ

местоположения границ населенных пунктов, территориальных зон,
особо охраняемых природных территорий,
зон с особыми условиями использования территории

**Описание местоположения границ публичного сервитута в целях строительства и
эксплуатации линейного объекта системы газоснабжения «Межпоселковый газопровод от
д. Лопухинка до д. Муховицы и д. Заостровье Ломоносовского района Ленинградской
области»**

(наименование объекта, местоположение границ которого описано)

Сведения о местоположении границ объекта

1	2	3	4	5	6
255	413485,30	2166884,47	Аналитический метод	0,10	-
256	413384,00	2166861,30	Аналитический метод	0,10	-
257	413376,90	2166865,76	Аналитический метод	0,10	-
258	413364,07	2166923,14	Аналитический метод	0,10	-
259	413244,09	2167471,18	Аналитический метод	0,10	-
260	413234,16	2167525,42	Аналитический метод	0,10	-
261	413224,57	2167523,67	Аналитический метод	0,10	-
262	413222,14	2167536,91	Аналитический метод	0,10	-
263	413126,16	2167902,04	Аналитический метод	0,10	-
264	413122,46	2167923,45	Аналитический метод	0,10	-
265	413130,42	2167930,08	Аналитический метод	0,10	-
266	413126,56	2167952,38	Аналитический метод	0,10	-
267	413083,86	2168116,94	Аналитический метод	0,10	-
268	413074,22	2168114,43	Аналитический метод	0,10	-
269	413036,84	2168258,47	Аналитический метод	0,10	-
270	413030,70	2168300,28	Аналитический метод	0,10	-
271	413024,67	2168299,50	Аналитический метод	0,10	-
272	413022,68	2168313,91	Аналитический метод	0,10	-
273	412994,87	2168421,28	Аналитический метод	0,10	-
274	413004,49	2168437,64	Аналитический метод	0,10	-
275	412994,48	2168476,21	Аналитический метод	0,10	-
276	412985,10	2168526,23	Аналитический метод	0,10	-
277	412963,46	2168571,81	Аналитический метод	0,10	-
278	412948,82	2168611,06	Аналитический метод	0,10	-
279	412908,52	2168711,95	Аналитический метод	0,10	-
280	412876,94	2168768,32	Аналитический метод	0,10	-
281	412873,64	2168779,80	Аналитический метод	0,10	-
282	412865,84	2168777,56	Аналитический метод	0,10	-
283	412858,03	2168804,81	Аналитический метод	0,10	-
284	412757,36	2168957,85	Аналитический метод	0,10	-
285	412586,02	2169211,07	Аналитический метод	0,10	-
286	412579,45	2169206,62	Аналитический метод	0,10	-
287	412519,37	2169295,78	Аналитический метод	0,10	-
288	412447,89	2169393,22	Аналитический метод	0,10	-
289	412459,30	2169401,59	Аналитический метод	0,10	-
290	412411,23	2169467,13	Аналитический метод	0,10	-
291	412354,45	2169569,21	Аналитический метод	0,10	-
292	412369,50	2169577,58	Аналитический метод	0,10	-
293	412353,18	2169606,93	Аналитический метод	0,10	-
294	412344,48	2169602,10	Аналитический метод	0,10	-
295	412300,87	2169592,85	Аналитический метод	0,10	-
296	412298,85	2169602,38	Аналитический метод	0,10	-
297	412290,49	2169622,07	Аналитический метод	0,10	-
298	412290,37	2169621,98	Аналитический метод	0,10	-
299	412289,35	2169621,35	Аналитический метод	0,10	-

ГРАФИЧЕСКОЕ ОПИСАНИЕ

местоположения границ населенных пунктов, территориальных зон,
особо охраняемых природных территорий,
зон с особыми условиями использования территории

**Описание местоположения границ публичного сервитута в целях строительства и
эксплуатации линейного объекта системы газоснабжения «Межпоселковый газопровод от
д. Лопухинка до д. Муховицы и д. Заостровье Ломоносовского района Ленинградской
области»**

(наименование объекта, местоположение границ которого описано)

Сведения о местоположении границ объекта

1	2	3	4	5	6
300	412288,22	2169620,90	Аналитический метод	0,10	-
301	412287,02	2169620,66	Аналитический метод	0,10	-
302	412285,80	2169620,62	Аналитический метод	0,10	-
303	412285,43	2169620,67	Аналитический метод	0,10	-
304	412295,06	2169601,12	Аналитический метод	0,10	-
305	412287,69	2169599,74	Аналитический метод	0,10	-
306	412290,39	2169585,54	Аналитический метод	0,10	-
307	412346,25	2169597,36	Аналитический метод	0,10	-
308	412358,96	2169573,58	Аналитический метод	0,10	-
309	412348,65	2169567,38	Аналитический метод	0,10	-
310	412379,99	2169508,93	Аналитический метод	0,10	-
311	412433,57	2169427,96	Аналитический метод	0,10	-
312	412454,44	2169399,27	Аналитический метод	0,10	-
313	412445,66	2169393,35	Аналитический метод	0,10	-
314	412515,99	2169293,94	Аналитический метод	0,10	-
315	412582,75	2169199,20	Аналитический метод	0,10	-
316	412589,68	2169203,88	Аналитический метод	0,10	-
317	412756,53	2168957,30	Аналитический метод	0,10	-
318	412857,11	2168804,39	Аналитический метод	0,10	-
319	412865,15	2168776,33	Аналитический метод	0,10	-
320	412872,96	2168778,57	Аналитический метод	0,10	-
321	412876,01	2168767,93	Аналитический метод	0,10	-
322	412907,62	2168711,52	Аналитический метод	0,10	-
323	412947,89	2168610,70	Аналитический метод	0,10	-
324	412960,93	2168575,72	Аналитический метод	0,10	-
325	412973,54	2168541,26	Аналитический метод	0,10	-
326	412977,15	2168525,22	Аналитический метод	0,10	-
327	412986,57	2168474,97	Аналитический метод	0,10	-
328	412993,80	2168421,43	Аналитический метод	0,10	-
329	413021,67	2168314,03	Аналитический метод	0,10	-
330	413023,82	2168298,38	Аналитический метод	0,10	-
331	413033,53	2168254,37	Аналитический метод	0,10	-
332	413073,51	2168113,21	Аналитический метод	0,10	-
333	413121,75	2167933,27	Аналитический метод	0,10	-
334	413121,38	2167923,85	Аналитический метод	0,10	-
335	413124,35	2167905,89	Аналитический метод	0,10	-
336	413146,36	2167824,52	Аналитический метод	0,10	-
337	413155,62	2167789,34	Аналитический метод	0,10	-
338	413170,54	2167732,62	Аналитический метод	0,10	-
339	413185,27	2167675,72	Аналитический метод	0,10	-
340	413194,20	2167641,21	Аналитический метод	0,10	-
341	413219,10	2167532,46	Аналитический метод	0,10	-
342	413236,27	2167469,48	Аналитический метод	0,10	-
343	413294,86	2167204,19	Аналитический метод	0,10	-
344	413316,43	2167105,95	Аналитический метод	0,10	-

ГРАФИЧЕСКОЕ ОПИСАНИЕ

местоположения границ населенных пунктов, территориальных зон,
особо охраняемых природных территорий,
зон с особыми условиями использования территории

**Описание местоположения границ публичного сервитута в целях строительства и
эксплуатации линейного объекта системы газоснабжения «Межпоселковый газопровод от
д. Лопухинка до д. Муховицы и д. Заостровье Ломоносовского района Ленинградской
области»**

(наименование объекта, местоположение границ которого описано)

Сведения о местоположении границ объекта

1	2	3	4	5	6
345	413371,05	2166855,26	Аналитический метод	0,10	-
346	413483,05	2166880,87	Аналитический метод	0,10	-
347	413490,80	2166846,98	Аналитический метод	0,10	-
348	413519,75	2166853,60	Аналитический метод	0,10	-
349	413697,75	2166891,41	Аналитический метод	0,10	-
350	413718,13	2166895,85	Аналитический метод	0,10	-
351	413750,14	2166824,22	Аналитический метод	0,10	-
249	413775,21	2166765,20	Аналитический метод	0,10	-
ПС1(4)					
352	412264,49	2169617,14	Аналитический метод	0,10	-
353	412274,06	2169624,45	Аналитический метод	0,10	-
354	412279,31	2169617,47	Аналитический метод	0,10	-
355	412284,69	2169620,78	Аналитический метод	0,10	-
356	412284,59	2169620,80	Аналитический метод	0,10	-
357	412283,43	2169621,19	Аналитический метод	0,10	-
358	412282,35	2169621,77	Аналитический метод	0,10	-
359	412281,39	2169622,53	Аналитический метод	0,10	-
360	412280,58	2169623,45	Аналитический метод	0,10	-
361	412268,64	2169639,60	Аналитический метод	0,10	-
362	412259,99	2169633,20	Аналитический метод	0,10	-
363	412236,43	2169664,11	Аналитический метод	0,10	-
364	412229,04	2169658,31	Аналитический метод	0,10	-
365	412224,20	2169664,48	Аналитический метод	0,10	-
366	412165,88	2169728,77	Аналитический метод	0,10	-
367	412111,48	2169787,77	Аналитический метод	0,10	-
368	412096,66	2169808,93	Аналитический метод	0,10	-
369	412086,32	2169813,75	Аналитический метод	0,10	-
370	412022,68	2169905,60	Аналитический метод	0,10	-
371	412019,47	2169910,11	Аналитический метод	0,10	-
372	412013,71	2169911,08	Аналитический метод	0,10	-
373	411964,71	2169979,95	Аналитический метод	0,10	-
374	411950,87	2169997,24	Аналитический метод	0,10	-
375	411927,63	2169978,64	Аналитический метод	0,10	-
376	411805,12	2169942,15	Аналитический метод	0,10	-
377	411649,58	2169896,47	Аналитический метод	0,10	-
378	411530,44	2169853,02	Аналитический метод	0,10	-
379	411514,99	2169846,65	Аналитический метод	0,10	-
380	411555,19	2169749,21	Аналитический метод	0,10	-
381	411581,57	2169673,21	Аналитический метод	0,10	-
382	411560,68	2169665,96	Аналитический метод	0,10	-
383	411567,42	2169646,54	Аналитический метод	0,10	-
384	411588,41	2169593,24	Аналитический метод	0,10	-
385	411601,71	2169598,47	Аналитический метод	0,10	-
386	411626,05	2169536,64	Аналитический метод	0,10	-
387	411672,86	2169373,57	Аналитический метод	0,10	-

ГРАФИЧЕСКОЕ ОПИСАНИЕ

местоположения границ населенных пунктов, территориальных зон,
особо охраняемых природных территорий,
зон с особыми условиями использования территории

**Описание местоположения границ публичного сервитута в целях строительства и
эксплуатации линейного объекта системы газоснабжения «Межпоселковый газопровод от
д. Лопухинка до д. Муховицы и д. Заостровье Ломоносовского района Ленинградской
области»**

(наименование объекта, местоположение границ которого описано)

Сведения о местоположении границ объекта

1	2	3	4	5	6
388	411644,25	2169321,92	Аналитический метод	0,10	-
389	411481,35	2169181,51	Аналитический метод	0,10	-
390	411444,96	2169172,49	Аналитический метод	0,10	-
391	411387,08	2169406,05	Аналитический метод	0,10	-
392	411368,43	2169450,15	Аналитический метод	0,10	-
393	411362,72	2169454,47	Аналитический метод	0,10	-
394	411334,60	2169450,56	Аналитический метод	0,10	-
395	411330,73	2169453,48	Аналитический метод	0,10	-
396	411311,60	2169450,82	Аналитический метод	0,10	-
397	411189,87	2169424,91	Аналитический метод	0,10	-
398	411188,65	2169430,67	Аналитический метод	0,10	-
399	411178,94	2169428,60	Аналитический метод	0,10	-
400	411137,26	2169418,44	Аналитический метод	0,10	-
401	411063,87	2169396,54	Аналитический метод	0,10	-
402	411052,96	2169393,95	Аналитический метод	0,10	-
403	411060,77	2169394,57	Аналитический метод	0,10	-
404	411176,77	2169422,70	Аналитический метод	0,10	-
405	411188,94	2169424,70	Аналитический метод	0,10	-
406	411334,33	2169449,51	Аналитический метод	0,10	-
407	411362,44	2169453,42	Аналитический метод	0,10	-
408	411367,61	2169449,51	Аналитический метод	0,10	-
409	411386,13	2169405,73	Аналитический метод	0,10	-
410	411444,23	2169171,28	Аналитический метод	0,10	-
411	411481,82	2169180,59	Аналитический метод	0,10	-
412	411645,04	2169321,28	Аналитический метод	0,10	-
413	411673,94	2169373,45	Аналитический метод	0,10	-
414	411627,00	2169536,97	Аналитический метод	0,10	-
415	411602,27	2169599,77	Аналитический метод	0,10	-
416	411588,97	2169594,53	Аналитический метод	0,10	-
417	411568,36	2169646,88	Аналитический метод	0,10	-
418	411561,95	2169665,34	Аналитический метод	0,10	-
419	411582,84	2169672,60	Аналитический метод	0,10	-
420	411556,12	2169749,56	Аналитический метод	0,10	-
421	411516,29	2169846,11	Аналитический метод	0,10	-
422	411530,80	2169852,09	Аналитический метод	0,10	-
423	411649,89	2169895,52	Аналитический метод	0,10	-
424	411928,10	2169977,74	Аналитический метод	0,10	-
425	411950,71	2169995,84	Аналитический метод	0,10	-
426	412011,59	2169909,30	Аналитический метод	0,10	-
427	412040,46	2169878,99	Аналитический метод	0,10	-
428	412077,07	2169816,23	Аналитический метод	0,10	-
429	412092,91	2169809,05	Аналитический метод	0,10	-
430	412109,13	2169785,88	Аналитический метод	0,10	-
431	412160,85	2169729,63	Аналитический метод	0,10	-
432	412212,76	2169673,95	Аналитический метод	0,10	-

ГРАФИЧЕСКОЕ ОПИСАНИЕ

местоположения границ населенных пунктов, территориальных зон,
особо охраняемых природных территорий,
зон с особыми условиями использования территории

**Описание местоположения границ публичного сервитута в целях строительства и
эксплуатации линейного объекта системы газоснабжения «Межпоселковый газопровод от
д. Лопухинка до д. Муховицы и д. Заостровье Ломоносовского района Ленинградской
области»**

(наименование объекта, местоположение границ которого описано)

Сведения о местоположении границ объекта

1	2	3	4	5	6
433	412214,12	2169672,85	Аналитический метод	0,10	-
434	412220,23	2169664,47	Аналитический метод	0,10	-
435	412230,78	2169652,49	Аналитический метод	0,10	-
436	412234,23	2169655,17	Аналитический метод	0,10	-
352	412264,49	2169617,14	Аналитический метод	0,10	-
ПС1(5)					
437	410966,83	2169370,72	Аналитический метод	0,10	-
438	410977,79	2169373,26	Аналитический метод	0,10	-
439	410977,35	2169375,34	Аналитический метод	0,10	-
440	411003,47	2169381,61	Аналитический метод	0,10	-
441	411007,99	2169383,24	Аналитический метод	0,10	-
442	410990,68	2169378,97	Аналитический метод	0,10	-
443	410976,15	2169376,20	Аналитический метод	0,10	-
444	410973,69	2169372,58	Аналитический метод	0,10	-
445	410927,43	2169363,76	Аналитический метод	0,10	-
446	410925,66	2169361,16	Аналитический метод	0,10	-
437	410966,83	2169370,72	Аналитический метод	0,10	-
ПС1(6)					
447	411518,54	2168188,15	Аналитический метод	0,10	-
448	411379,06	2168320,19	Аналитический метод	0,10	-
449	411317,29	2168399,52	Аналитический метод	0,10	-
450	411300,27	2168421,39	Аналитический метод	0,10	-
451	411216,02	2168547,60	Аналитический метод	0,10	-
452	411164,73	2168624,46	Аналитический метод	0,10	-
453	411084,64	2168761,54	Аналитический метод	0,10	-
454	410998,77	2168908,50	Аналитический метод	0,10	-
455	410981,68	2168943,71	Аналитический метод	0,10	-
456	410966,28	2169017,35	Аналитический метод	0,10	-
457	410957,32	2169053,04	Аналитический метод	0,10	-
458	410952,42	2169078,92	Аналитический метод	0,10	-
459	410942,61	2169109,75	Аналитический метод	0,10	-
460	410926,19	2169109,73	Аналитический метод	0,10	-
461	410924,34	2169135,43	Аналитический метод	0,10	-
462	410928,09	2169182,29	Аналитический метод	0,10	-
463	410914,96	2169328,81	Аналитический метод	0,10	-
464	410912,92	2169339,49	Аналитический метод	0,10	-
465	410925,65	2169361,14	Аналитический метод	0,10	-
466	410911,69	2169340,61	Аналитический метод	0,10	-
467	410913,97	2169328,67	Аналитический метод	0,10	-
468	410927,09	2169182,28	Аналитический метод	0,10	-
469	410923,34	2169135,43	Аналитический метод	0,10	-
470	410925,66	2169103,02	Аналитический метод	0,10	-
471	410927,33	2169094,20	Аналитический метод	0,10	-
472	410943,85	2169097,33	Аналитический метод	0,10	-
473	410952,43	2169051,97	Аналитический метод	0,10	-

ГРАФИЧЕСКОЕ ОПИСАНИЕ

местоположения границ населенных пунктов, территориальных зон,
особо охраняемых природных территорий,
зон с особыми условиями использования территории

**Описание местоположения границ публичного сервитута в целях строительства и
эксплуатации линейного объекта системы газоснабжения «Межпоселковый газопровод от
д. Лопухинка до д. Муховицы и д. Заостровье Ломоносовского района Ленинградской
области»**

(наименование объекта, местоположение границ которого описано)

Сведения о местоположении границ объекта

1	2	3	4	5	6
474	410961,41	2169016,23	Аналитический метод	0,10	-
475	410976,96	2168941,88	Аналитический метод	0,10	-
476	411083,34	2168760,38	Аналитический метод	0,10	-
477	411164,36	2168624,10	Аналитический метод	0,10	-
478	411214,88	2168545,90	Аналитический метод	0,10	-
479	411297,19	2168425,02	Аналитический метод	0,10	-
480	411311,88	2168401,70	Аналитический метод	0,10	-
481	411321,74	2168389,77	Аналитический метод	0,10	-
482	411365,16	2168334,05	Аналитический метод	0,10	-
483	411511,47	2168188,15	Аналитический метод	0,10	-
484	411498,19	2168174,87	Аналитический метод	0,10	-
485	411366,39	2168040,33	Аналитический метод	0,10	-
486	411366,59	2168020,79	Аналитический метод	0,10	-
487	411376,98	2167861,35	Аналитический метод	0,10	-
488	411369,14	2167860,84	Аналитический метод	0,10	-
489	411369,44	2167855,79	Аналитический метод	0,10	-
490	411379,72	2167856,42	Аналитический метод	0,10	-
491	411380,02	2167869,55	Аналитический метод	0,10	-
492	411378,58	2167892,72	Аналитический метод	0,10	-
493	411376,19	2167931,17	Аналитический метод	0,10	-
494	411373,55	2167973,63	Аналитический метод	0,10	-
495	411370,70	2168019,56	Аналитический метод	0,10	-
496	411369,62	2168039,04	Аналитический метод	0,10	-
497	411501,75	2168171,35	Аналитический метод	0,10	-
447	411518,54	2168188,15	Аналитический метод	0,10	-
ПС1(7)					
498	411505,81	2168188,14	Аналитический метод	0,10	-
499	411362,16	2168331,39	Аналитический метод	0,10	-
500	411318,62	2168387,27	Аналитический метод	0,10	-
501	411308,63	2168399,36	Аналитический метод	0,10	-
502	411293,84	2168422,83	Аналитический метод	0,10	-
503	411211,55	2168543,69	Аналитический метод	0,10	-
504	411160,96	2168621,99	Аналитический метод	0,10	-
505	411079,90	2168758,35	Аналитический метод	0,10	-
506	410973,18	2168940,42	Аналитический метод	0,10	-
507	410957,51	2169015,33	Аналитический метод	0,10	-
508	410948,53	2169051,11	Аналитический метод	0,10	-
509	410940,66	2169092,65	Аналитический метод	0,10	-
510	410924,15	2169089,53	Аналитический метод	0,10	-
511	410921,69	2169102,51	Аналитический метод	0,10	-
512	410919,33	2169135,45	Аналитический метод	0,10	-
513	410923,08	2169182,26	Аналитический метод	0,10	-
514	410910,00	2169328,12	Аналитический метод	0,10	-
515	410907,45	2169341,48	Аналитический метод	0,10	-
516	410925,05	2169367,38	Аналитический метод	0,10	-

ГРАФИЧЕСКОЕ ОПИСАНИЕ

местоположения границ населенных пунктов, территориальных зон,
особо охраняемых природных территорий,
зон с особыми условиями использования территории

**Описание местоположения границ публичного сервитута в целях строительства и
эксплуатации линейного объекта системы газоснабжения «Межпоселковый газопровод от
д. Лопухинка до д. Муховицы и д. Заостровье Ломоносовского района Ленинградской
области»**

(наименование объекта, местоположение границ которого описано)

Сведения о местоположении границ объекта

1	2	3	4	5	6
517	410971,31	2169376,20	Аналитический метод	0,10	-
518	410973,77	2169379,82	Аналитический метод	0,10	-
519	410989,82	2169382,88	Аналитический метод	0,10	-
520	411011,89	2169388,32	Аналитический метод	0,10	-
521	411062,84	2169400,40	Аналитический метод	0,10	-
522	411136,21	2169422,30	Аналитический метод	0,10	-
523	411178,05	2169432,50	Аналитический метод	0,10	-
524	411191,73	2169435,41	Аналитический метод	0,10	-
525	411192,95	2169429,65	Аналитический метод	0,10	-
526	411310,91	2169454,76	Аналитический метод	0,10	-
527	411331,82	2169457,67	Аналитический метод	0,10	-
528	411335,69	2169454,75	Аналитический метод	0,10	-
529	411363,81	2169458,66	Аналитический метод	0,10	-
530	411371,70	2169452,70	Аналитический метод	0,10	-
531	411390,88	2169407,32	Аналитический метод	0,10	-
532	411447,89	2169177,33	Аналитический метод	0,10	-
533	411479,46	2169185,16	Аналитический метод	0,10	-
534	411641,10	2169324,48	Аналитический метод	0,10	-
535	411668,56	2169374,06	Аналитический метод	0,10	-
536	411622,26	2169535,36	Аналитический метод	0,10	-
537	411599,45	2169593,29	Аналитический метод	0,10	-
538	411586,15	2169588,05	Аналитический метод	0,10	-
539	411563,67	2169645,15	Аналитический метод	0,10	-
540	411555,59	2169668,43	Аналитический метод	0,10	-
541	411576,48	2169675,68	Аналитический метод	0,10	-
542	411551,44	2169747,79	Аналитический метод	0,10	-
543	411509,77	2169848,82	Аналитический метод	0,10	-
544	411528,99	2169856,75	Аналитический метод	0,10	-
545	411648,33	2169900,27	Аналитический метод	0,10	-
546	411803,98	2169945,98	Аналитический метод	0,10	-
547	411925,74	2169982,25	Аналитический метод	0,10	-
548	411951,49	2170002,87	Аналитический метод	0,10	-
549	411967,90	2169982,36	Аналитический метод	0,10	-
550	412016,01	2169914,75	Аналитический метод	0,10	-
551	412021,77	2169913,77	Аналитический метод	0,10	-
552	412025,95	2169907,90	Аналитический метод	0,10	-
553	412088,99	2169816,92	Аналитический метод	0,10	-
554	412099,32	2169812,10	Аналитический метод	0,10	-
555	412114,60	2169790,28	Аналитический метод	0,10	-
556	412168,83	2169731,47	Аналитический метод	0,10	-
557	412227,26	2169667,06	Аналитический метод	0,10	-
558	412229,72	2169663,93	Аналитический метод	0,10	-
559	412237,15	2169669,76	Аналитический метод	0,10	-
560	412260,77	2169638,76	Аналитический метод	0,10	-
561	412262,92	2169640,35	Аналитический метод	0,10	-

ГРАФИЧЕСКОЕ ОПИСАНИЕ

местоположения границ населенных пунктов, территориальных зон,
особо охраняемых природных территорий,
зон с особыми условиями использования территории

**Описание местоположения границ публичного сервитута в целях строительства и
эксплуатации линейного объекта системы газоснабжения «Межпоселковый газопровод от
д. Лопухинка до д. Муховицы и д. Заостровье Ломоносовского района Ленинградской
области»**

(наименование объекта, местоположение границ которого описано)

Сведения о местоположении границ объекта

1	2	3	4	5	6
562	412256,18	2169649,46	Аналитический метод	0,10	-
563	412258,04	2169651,00	Аналитический метод	0,10	-
564	412241,16	2169671,23	Аналитический метод	0,10	-
565	412237,85	2169673,92	Аналитический метод	0,10	-
566	412230,64	2169667,91	Аналитический метод	0,10	-
567	412225,72	2169674,71	Аналитический метод	0,10	-
568	412168,19	2169736,42	Аналитический метод	0,10	-
569	412116,94	2169792,16	Аналитический метод	0,10	-
570	412097,01	2169820,63	Аналитический метод	0,10	-
571	412090,06	2169823,68	Аналитический метод	0,10	-
572	412025,67	2169915,35	Аналитический метод	0,10	-
573	411952,27	2170009,89	Аналитический метод	0,10	-
574	411923,39	2169986,77	Аналитический метод	0,10	-
575	411646,76	2169905,02	Аналитический метод	0,10	-
576	411527,18	2169861,42	Аналитический метод	0,10	-
577	411503,24	2169851,54	Аналитический метод	0,10	-
578	411548,08	2169746,78	Аналитический метод	0,10	-
579	411570,12	2169678,76	Аналитический метод	0,10	-
580	411552,47	2169672,79	Аналитический метод	0,10	-
581	411587,79	2169583,31	Аналитический метод	0,10	-
582	411596,63	2169586,80	Аналитический метод	0,10	-
583	411617,52	2169533,75	Аналитический метод	0,10	-
584	411663,18	2169374,67	Аналитический метод	0,10	-
585	411637,15	2169327,69	Аналитический метод	0,10	-
586	411477,10	2169189,73	Аналитический метод	0,10	-
587	411449,54	2169183,15	Аналитический метод	0,10	-
588	411441,92	2169213,87	Аналитический метод	0,10	-
589	411419,96	2169302,46	Аналитический метод	0,10	-
590	411399,46	2169385,19	Аналитический метод	0,10	-
591	411384,44	2169432,21	Аналитический метод	0,10	-
592	411376,67	2169457,73	Аналитический метод	0,10	-
593	411365,17	2169463,90	Аналитический метод	0,10	-
594	411360,94	2169463,37	Аналитический метод	0,10	-
595	411337,25	2169459,48	Аналитический метод	0,10	-
596	411242,57	2169443,93	Аналитический метод	0,10	-
597	411196,63	2169436,38	Аналитический метод	0,10	-
598	411175,43	2169432,89	Аналитический метод	0,10	-
599	411114,34	2169418,01	Аналитический метод	0,10	-
600	411058,00	2169404,19	Аналитический метод	0,10	-
601	411032,38	2169398,26	Аналитический метод	0,10	-
602	411020,70	2169395,51	Аналитический метод	0,10	-
603	411009,99	2169392,99	Аналитический метод	0,10	-
604	411010,51	2169390,36	Аналитический метод	0,10	-
605	410996,88	2169386,87	Аналитический метод	0,10	-
606	410974,56	2169381,14	Аналитический метод	0,10	-

ГРАФИЧЕСКОЕ ОПИСАНИЕ

местоположения границ населенных пунктов, территориальных зон,
особо охраняемых природных территорий,
зон с особыми условиями использования территории

**Описание местоположения границ публичного сервитута в целях строительства и
эксплуатации линейного объекта системы газоснабжения «Межпоселковый газопровод от
д. Лопухинка до д. Муховицы и д. Заостровье Ломоносовского района Ленинградской
области»**

(наименование объекта, местоположение границ которого описано)

Сведения о местоположении границ объекта

1	2	3	4	5	6
607	410973,50	2169384,40	Аналитический метод	0,10	-
608	410961,76	2169381,64	Аналитический метод	0,10	-
609	410930,28	2169374,23	Аналитический метод	0,10	-
610	410921,32	2169369,64	Аналитический метод	0,10	-
611	410902,32	2169341,68	Аналитический метод	0,10	-
612	410905,04	2169327,43	Аналитический метод	0,10	-
613	410915,53	2169210,40	Аналитический метод	0,10	-
614	410905,57	2169209,51	Аналитический метод	0,10	-
615	410906,91	2169194,57	Аналитический метод	0,10	-
616	410916,87	2169195,46	Аналитический метод	0,10	-
617	410918,06	2169182,24	Аналитический метод	0,10	-
618	410914,32	2169135,47	Аналитический метод	0,10	-
619	410916,72	2169101,86	Аналитический метод	0,10	-
620	410908,67	2169100,46	Аналитический метод	0,10	-
621	410912,89	2169082,02	Аналитический метод	0,10	-
622	410940,61	2169087,55	Аналитический метод	0,10	-
623	410947,55	2169050,90	Аналитический метод	0,10	-
624	410961,12	2168996,30	Аналитический метод	0,10	-
625	410968,75	2168951,74	Аналитический метод	0,10	-
626	410972,23	2168940,06	Аналитический метод	0,10	-
627	410974,39	2168932,79	Аналитический метод	0,10	-
628	411079,04	2168757,84	Аналитический метод	0,10	-
629	411160,11	2168621,46	Аналитический метод	0,10	-
630	411210,72	2168543,14	Аналитический метод	0,10	-
631	411293,01	2168422,28	Аналитический метод	0,10	-
632	411307,82	2168398,77	Аналитический метод	0,10	-
633	411317,84	2168386,64	Аналитический метод	0,10	-
634	411361,41	2168330,73	Аналитический метод	0,10	-
635	411504,39	2168188,14	Аналитический метод	0,10	-
636	411494,64	2168178,39	Аналитический метод	0,10	-
637	411361,37	2168042,35	Аналитический метод	0,10	-
638	411361,59	2168020,60	Аналитический метод	0,10	-
639	411371,73	2167865,02	Аналитический метод	0,10	-
640	411353,93	2167863,86	Аналитический метод	0,10	-
641	411353,87	2167864,89	Аналитический метод	0,10	-
642	411340,41	2167864,14	Аналитический метод	0,10	-
643	411341,17	2167853,47	Аналитический метод	0,10	-
644	411346,30	2167854,02	Аналитический метод	0,10	-
645	411352,99	2167751,51	Аналитический метод	0,10	-
646	411351,21	2167729,03	Аналитический метод	0,10	-
647	411364,82	2167524,98	Аналитический метод	0,10	-
648	411378,12	2167455,37	Аналитический метод	0,10	-
649	411382,76	2167429,12	Аналитический метод	0,10	-
650	411355,60	2167424,32	Аналитический метод	0,10	-
651	411013,03	2167545,75	Аналитический метод	0,10	-

ГРАФИЧЕСКОЕ ОПИСАНИЕ

местоположения границ населенных пунктов, территориальных зон,
особо охраняемых природных территорий,
зон с особыми условиями использования территории

**Описание местоположения границ публичного сервитута в целях строительства и
эксплуатации линейного объекта системы газоснабжения «Межпоселковый газопровод от
д. Лопухинка до д. Муховицы и д. Заостровье Ломоносовского района Ленинградской
области»**

(наименование объекта, местоположение границ которого описано)

Сведения о местоположении границ объекта

1	2	3	4	5	6
652	410993,63	2167559,56	Аналитический метод	0,10	-
653	410976,63	2167535,68	Аналитический метод	0,10	-
654	410923,80	2167460,70	Аналитический метод	0,10	-
655	410769,20	2167350,31	Аналитический метод	0,10	-
656	410681,14	2167287,45	Аналитический метод	0,10	-
657	410685,85	2167283,94	Аналитический метод	0,10	-
658	410689,42	2167283,64	Аналитический метод	0,10	-
659	410744,38	2167322,97	Аналитический метод	0,10	-
660	410752,67	2167328,91	Аналитический метод	0,10	-
661	410830,92	2167384,90	Аналитический метод	0,10	-
662	410891,32	2167428,11	Аналитический метод	0,10	-
663	410930,99	2167453,55	Аналитический метод	0,10	-
664	410984,79	2167529,90	Аналитический метод	0,10	-
665	410995,98	2167545,61	Аналитический метод	0,10	-
666	411008,37	2167536,79	Аналитический метод	0,10	-
667	411354,75	2167414,01	Аналитический метод	0,10	-
668	411394,45	2167421,10	Аналитический метод	0,10	-
669	411383,16	2167482,65	Аналитический метод	0,10	-
670	411372,43	2167544,30	Аналитический метод	0,10	-
671	411363,93	2167691,93	Аналитический метод	0,10	-
672	411354,27	2167859,87	Аналитический метод	0,10	-
673	411350,95	2167859,65	Аналитический метод	0,10	-
674	411372,72	2167525,58	Аналитический метод	0,10	-
675	411390,59	2167425,49	Аналитический метод	0,10	-
676	411355,18	2167419,17	Аналитический метод	0,10	-
677	411010,70	2167541,27	Аналитический метод	0,10	-
678	410994,80	2167552,58	Аналитический метод	0,10	-
679	410980,71	2167532,79	Аналитический метод	0,10	-
680	410927,40	2167457,12	Аналитический метод	0,10	-
681	410772,10	2167346,25	Аналитический метод	0,10	-
682	410696,73	2167292,29	Аналитический метод	0,10	-
683	410687,83	2167285,93	Аналитический метод	0,10	-
684	410685,50	2167289,18	Аналитический метод	0,10	-
685	410769,78	2167349,50	Аналитический метод	0,10	-
686	410924,52	2167459,98	Аналитический метод	0,10	-
687	410977,45	2167535,10	Аналитический метод	0,10	-
688	410993,87	2167558,16	Аналитический метод	0,10	-
689	411012,56	2167544,85	Аналитический метод	0,10	-
690	411355,52	2167423,29	Аналитический метод	0,10	-
691	411385,95	2167428,72	Аналитический метод	0,10	-
692	411368,75	2167525,10	Аналитический метод	0,10	-
693	411346,70	2167863,38	Аналитический метод	0,10	-
694	411372,73	2167865,08	Аналитический метод	0,10	-
695	411362,59	2168020,63	Аналитический метод	0,10	-
696	411362,37	2168041,95	Аналитический метод	0,10	-

ГРАФИЧЕСКОЕ ОПИСАНИЕ

местоположения границ населенных пунктов, территориальных зон,
особо охраняемых природных территорий,
зон с особыми условиями использования территории

**Описание местоположения границ публичного сервитута в целях строительства и
эксплуатации линейного объекта системы газоснабжения «Межпоселковый газопровод от
д. Лопухинка до д. Муховицы и д. Заостровье Ломоносовского района Ленинградской
области»**

(наименование объекта, местоположение границ которого описано)

Сведения о местоположении границ объекта

1	2	3	4	5	6
697	411495,35	2168177,69	Аналитический метод	0,10	-
498	411505,81	2168188,14	Аналитический метод	0,10	-
ПС1(8)					
698	412536,09	2170231,39	Аналитический метод	0,10	-
699	412648,99	2170388,46	Аналитический метод	0,10	-
700	412663,11	2170407,63	Аналитический метод	0,10	-
701	412711,78	2170505,63	Аналитический метод	0,10	-
702	412730,15	2170589,57	Аналитический метод	0,10	-
703	412735,13	2170985,31	Аналитический метод	0,10	-
704	412740,95	2170985,31	Аналитический метод	0,10	-
705	412740,95	2170997,31	Аналитический метод	0,10	-
706	412731,41	2170997,31	Аналитический метод	0,10	-
707	412730,04	2170762,07	Аналитический метод	0,10	-
708	412729,09	2170643,31	Аналитический метод	0,10	-
709	412726,83	2170603,72	Аналитический метод	0,10	-
710	412702,87	2170521,05	Аналитический метод	0,10	-
711	412663,16	2170412,59	Аналитический метод	0,10	-
712	412590,23	2170311,75	Аналитический метод	0,10	-
713	412512,14	2170201,69	Аналитический метод	0,10	-
714	412457,96	2170127,70	Аналитический метод	0,10	-
715	412452,12	2170119,72	Аналитический метод	0,10	-
716	412443,09	2170128,02	Аналитический метод	0,10	-
717	412435,68	2170119,61	Аналитический метод	0,10	-
718	412472,17	2170089,62	Аналитический метод	0,10	-
719	412454,82	2170068,53	Аналитический метод	0,10	-
720	412427,69	2170027,12	Аналитический метод	0,10	-
721	412397,29	2169972,49	Аналитический метод	0,10	-
722	412390,94	2169965,35	Аналитический метод	0,10	-
723	412377,40	2169944,19	Аналитический метод	0,10	-
724	412375,00	2169944,93	Аналитический метод	0,10	-
725	412355,02	2169905,64	Аналитический метод	0,10	-
726	412354,68	2169904,79	Аналитический метод	0,10	-
727	412360,16	2169902,60	Аналитический метод	0,10	-
728	412343,97	2169837,96	Аналитический метод	0,10	-
729	412345,82	2169815,09	Аналитический метод	0,10	-
730	412342,05	2169746,69	Аналитический метод	0,10	-
731	412340,32	2169661,70	Аналитический метод	0,10	-
732	412334,86	2169653,39	Аналитический метод	0,10	-
733	412334,38	2169624,27	Аналитический метод	0,10	-
734	412340,29	2169613,50	Аналитический метод	0,10	-
735	412340,07	2169606,27	Аналитический метод	0,10	-
736	412304,72	2169598,78	Аналитический метод	0,10	-
737	412303,62	2169603,98	Аналитический метод	0,10	-
738	412294,99	2169624,20	Аналитический метод	0,10	-
739	412303,15	2169632,19	Аналитический метод	0,10	-

ГРАФИЧЕСКОЕ ОПИСАНИЕ

местоположения границ населенных пунктов, территориальных зон,
особо охраняемых природных территорий,
зон с особыми условиями использования территории

**Описание местоположения границ публичного сервитута в целях строительства и
эксплуатации линейного объекта системы газоснабжения «Межпоселковый газопровод от
д. Лопухинка до д. Муховицы и д. Заостровье Ломоносовского района Ленинградской
области»**

(наименование объекта, местоположение границ которого описано)

Сведения о местоположении границ объекта

1	2	3	4	5	6
740	412302,48	2169639,41	Аналитический метод	0,10	-
741	412286,68	2169658,44	Аналитический метод	0,10	-
742	412263,39	2169640,70	Аналитический метод	0,10	-
743	412277,98	2169651,49	Аналитический метод	0,10	-
744	412279,00	2169650,12	Аналитический метод	0,10	-
745	412281,07	2169651,66	Аналитический метод	0,10	-
746	412282,24	2169652,37	Аналитический метод	0,10	-
747	412283,53	2169652,89	Аналитический метод	0,10	-
748	412284,90	2169653,17	Аналитический метод	0,10	-
749	412286,30	2169653,21	Аналитический метод	0,10	-
750	412287,68	2169653,01	Аналитический метод	0,10	-
751	412289,01	2169652,57	Аналитический метод	0,10	-
752	412290,24	2169651,90	Аналитический метод	0,10	-
753	412291,34	2169651,03	Аналитический метод	0,10	-
754	412292,26	2169649,98	Аналитический метод	0,10	-
755	412300,23	2169639,22	Аналитический метод	0,10	-
756	412300,94	2169638,06	Аналитический метод	0,10	-
757	412301,46	2169636,76	Аналитический метод	0,10	-
758	412301,74	2169635,39	Аналитический метод	0,10	-
759	412301,78	2169633,99	Аналитический метод	0,10	-
760	412301,58	2169632,61	Аналитический метод	0,10	-
761	412301,13	2169631,28	Аналитический метод	0,10	-
762	412300,47	2169630,05	Аналитический метод	0,10	-
763	412299,60	2169628,96	Аналитический метод	0,10	-
764	412298,55	2169628,03	Аналитический метод	0,10	-
765	412293,69	2169624,43	Аналитический метод	0,10	-
766	412302,64	2169603,76	Аналитический метод	0,10	-
767	412303,95	2169597,59	Аналитический метод	0,10	-
768	412343,06	2169605,89	Аналитический метод	0,10	-
769	412351,23	2169610,43	Аналитический метод	0,10	-
770	412342,42	2169626,27	Аналитический метод	0,10	-
771	412342,92	2169650,59	Аналитический метод	0,10	-
772	412348,28	2169659,38	Аналитический метод	0,10	-
773	412350,09	2169748,37	Аналитический метод	0,10	-
774	412348,68	2169839,06	Аналитический метод	0,10	-
775	412359,92	2169878,86	Аналитический метод	0,10	-
776	412367,43	2169899,09	Аналитический метод	0,10	-
777	412363,77	2169907,07	Аналитический метод	0,10	-
778	412373,34	2169932,30	Аналитический метод	0,10	-
779	412398,51	2169971,62	Аналитический метод	0,10	-
780	412428,54	2170026,60	Аналитический метод	0,10	-
781	412433,01	2170033,43	Аналитический метод	0,10	-
782	412435,78	2170034,01	Аналитический метод	0,10	-
783	412435,97	2170034,29	Аналитический метод	0,10	-
784	412435,39	2170037,06	Аналитический метод	0,10	-

ГРАФИЧЕСКОЕ ОПИСАНИЕ

местоположения границ населенных пунктов, территориальных зон,
особо охраняемых природных территорий,
зон с особыми условиями использования территории

**Описание местоположения границ публичного сервитута в целях строительства и
эксплуатации линейного объекта системы газоснабжения «Межпоселковый газопровод от
д. Лопухинка до д. Муховицы и д. Заостровье Ломоносовского района Ленинградской
области»**

(наименование объекта, местоположение границ которого описано)

Сведения о местоположении границ объекта

1	2	3	4	5	6
785	412455,62	2170067,94	Аналитический метод	0,10	-
786	412473,58	2170089,76	Аналитический метод	0,10	-
787	412447,61	2170111,13	Аналитический метод	0,10	-
788	412460,01	2170126,20	Аналитический метод	0,10	-
698	412536,09	2170231,39	Аналитический метод	0,10	-
ПС1(9)					
789	412740,95	2170997,31	Аналитический метод	0,10	-
790	412740,95	2170999,14	Аналитический метод	0,10	-
791	412740,14	2171031,67	Аналитический метод	0,10	-
789	412740,95	2170997,31	Аналитический метод	0,10	-
ПС1(10)					
792	412736,36	2171190,60	Аналитический метод	0,10	-
793	412735,97	2171291,66	Аналитический метод	0,10	-
794	412693,53	2171458,26	Аналитический метод	0,10	-
795	412652,46	2171584,15	Аналитический метод	0,10	-
796	412626,37	2171742,47	Аналитический метод	0,10	-
797	412631,40	2171749,43	Аналитический метод	0,10	-
798	412618,01	2171861,00	Аналитический метод	0,10	-
799	412614,81	2172065,87	Аналитический метод	0,10	-
800	412603,93	2172076,42	Аналитический метод	0,10	-
801	412591,06	2172087,29	Аналитический метод	0,10	-
802	412588,87	2172113,41	Аналитический метод	0,10	-
803	412576,71	2172173,34	Аналитический метод	0,10	-
804	412589,46	2172192,58	Аналитический метод	0,10	-
805	412566,46	2172283,85	Аналитический метод	0,10	-
806	412496,63	2172554,71	Аналитический метод	0,10	-
807	412423,94	2172767,39	Аналитический метод	0,10	-
808	412399,03	2172890,25	Аналитический метод	0,10	-
809	412402,82	2172942,10	Аналитический метод	0,10	-
810	412442,69	2173063,55	Аналитический метод	0,10	-
811	412451,89	2173080,81	Аналитический метод	0,10	-
812	412478,72	2173120,09	Аналитический метод	0,10	-
813	412487,75	2173138,08	Аналитический метод	0,10	-
814	412482,77	2173140,58	Аналитический метод	0,10	-
815	412492,15	2173159,27	Аналитический метод	0,10	-
816	412515,97	2173201,13	Аналитический метод	0,10	-
817	412566,56	2173303,70	Аналитический метод	0,10	-
818	412576,82	2173325,22	Аналитический метод	0,10	-
819	412630,69	2173422,31	Аналитический метод	0,10	-
820	412707,01	2173569,23	Аналитический метод	0,10	-
821	412767,48	2173681,09	Аналитический метод	0,10	-
822	412827,46	2173801,41	Аналитический метод	0,10	-
823	412919,20	2173977,74	Аналитический метод	0,10	-
824	412957,41	2174040,58	Аналитический метод	0,10	-
825	413085,27	2174228,76	Аналитический метод	0,10	-

ГРАФИЧЕСКОЕ ОПИСАНИЕ

местоположения границ населенных пунктов, территориальных зон,
особо охраняемых природных территорий,
зон с особыми условиями использования территории

**Описание местоположения границ публичного сервитута в целях строительства и
эксплуатации линейного объекта системы газоснабжения «Межпоселковый газопровод от
д. Лопухинка до д. Муховицы и д. Заостровье Ломоносовского района Ленинградской
области»**

(наименование объекта, местоположение границ которого описано)

Сведения о местоположении границ объекта

1	2	3	4	5	6
826	413116,50	2174274,64	Аналитический метод	0,10	-
827	413115,47	2174280,03	Аналитический метод	0,10	-
828	413114,55	2174284,24	Аналитический метод	0,10	-
829	413129,52	2174307,58	Аналитический метод	0,10	-
830	413148,98	2174335,39	Аналитический метод	0,10	-
831	413159,05	2174337,18	Аналитический метод	0,10	-
832	413195,05	2174390,07	Аналитический метод	0,10	-
833	413396,59	2174686,24	Аналитический метод	0,10	-
834	413426,24	2174744,40	Аналитический метод	0,10	-
835	413475,73	2174827,68	Аналитический метод	0,10	-
836	413504,20	2174883,45	Аналитический метод	0,10	-
837	413237,24	2175019,71	Аналитический метод	0,10	-
838	413244,06	2175033,08	Аналитический метод	0,10	-
839	413257,83	2175066,37	Аналитический метод	0,10	-
840	413256,91	2175066,75	Аналитический метод	0,10	-
841	413259,88	2175073,93	Аналитический метод	0,10	-
842	413243,15	2175033,50	Аналитический метод	0,10	-
843	413231,21	2175010,10	Аналитический метод	0,10	-
844	413255,24	2174997,48	Аналитический метод	0,10	-
845	413248,27	2174984,06	Аналитический метод	0,10	-
846	413259,04	2174979,15	Аналитический метод	0,10	-
847	413265,57	2174992,05	Аналитический метод	0,10	-
848	413497,46	2174870,25	Аналитический метод	0,10	-
849	413481,83	2174839,63	Аналитический метод	0,10	-
850	413473,28	2174843,49	Аналитический метод	0,10	-
851	413458,78	2174822,52	Аналитический метод	0,10	-
852	413414,85	2174748,48	Аналитический метод	0,10	-
853	413386,49	2174692,73	Аналитический метод	0,10	-
854	413185,13	2174396,82	Аналитический метод	0,10	-
855	413151,98	2174348,11	Аналитический метод	0,10	-
856	413142,00	2174346,35	Аналитический метод	0,10	-
857	413102,32	2174284,02	Аналитический метод	0,10	-
858	413090,47	2174245,28	Аналитический метод	0,10	-
859	413074,26	2174233,90	Аналитический метод	0,10	-
860	413062,50	2174213,72	Аналитический метод	0,10	-
861	412947,67	2174046,65	Аналитический метод	0,10	-
862	412908,43	2173983,04	Аналитический метод	0,10	-
863	412817,81	2173808,87	Аналитический метод	0,10	-
864	412756,14	2173687,32	Аналитический метод	0,10	-
865	412700,22	2173575,93	Аналитический метод	0,10	-
866	412622,97	2173422,07	Аналитический метод	0,10	-
867	412580,97	2173338,41	Аналитический метод	0,10	-
868	412565,85	2173308,29	Аналитический метод	0,10	-
869	412538,59	2173254,00	Аналитический метод	0,10	-
870	412504,42	2173185,94	Аналитический метод	0,10	-

ГРАФИЧЕСКОЕ ОПИСАНИЕ

местоположения границ населенных пунктов, территориальных зон,
особо охраняемых природных территорий,
зон с особыми условиями использования территории

**Описание местоположения границ публичного сервитута в целях строительства и
эксплуатации линейного объекта системы газоснабжения «Межпоселковый газопровод от
д. Лопухинка до д. Муховицы и д. Заостровье Ломоносовского района Ленинградской
области»**

(наименование объекта, местоположение границ которого описано)

Сведения о местоположении границ объекта

1	2	3	4	5	6
871	412479,07	2173135,44	Аналитический метод	0,10	-
872	412467,73	2173112,87	Аналитический метод	0,10	-
873	412461,83	2173101,11	Аналитический метод	0,10	-
874	412456,16	2173089,87	Аналитический метод	0,10	-
875	412410,75	2173004,72	Аналитический метод	0,10	-
876	412390,96	2172944,45	Аналитический метод	0,10	-
877	412386,93	2172889,41	Аналитический метод	0,10	-
878	412410,37	2172785,49	Аналитический метод	0,10	-
879	412418,26	2172782,32	Аналитический метод	0,10	-
880	412468,04	2172624,80	Аналитический метод	0,10	-
881	412460,64	2172625,00	Аналитический метод	0,10	-
882	412485,19	2172551,07	Аналитический метод	0,10	-
883	412554,59	2172281,82	Аналитический метод	0,10	-
884	412576,53	2172194,79	Аналитический метод	0,10	-
885	412565,93	2172178,80	Аналитический метод	0,10	-
886	412576,33	2172141,19	Аналитический метод	0,10	-
887	412590,03	2172087,60	Аналитический метод	0,10	-
888	412590,57	2172081,16	Аналитический метод	0,10	-
889	412591,34	2172071,93	Аналитический метод	0,10	-
890	412602,89	2172060,71	Аналитический метод	0,10	-
891	412606,07	2171861,45	Аналитический метод	0,10	-
892	412618,93	2171752,66	Аналитический метод	0,10	-
893	412613,72	2171745,44	Аналитический метод	0,10	-
894	412640,68	2171581,82	Аналитический метод	0,10	-
895	412682,00	2171454,92	Аналитический метод	0,10	-
896	412713,34	2171334,19	Аналитический метод	0,10	-
897	412727,75	2171270,94	Аналитический метод	0,10	-
898	412731,18	2171238,95	Аналитический метод	0,10	-
792	412736,36	2171190,60	Аналитический метод	0,10	-
ПС1(11)					
899	413302,68	2175094,27	Аналитический метод	0,10	-
900	413301,60	2175091,23	Аналитический метод	0,10	-
901	413308,56	2175108,06	Аналитический метод	0,10	-
902	413299,37	2175111,99	Аналитический метод	0,10	-
903	413293,48	2175098,19	Аналитический метод	0,10	-
899	413302,68	2175094,27	Аналитический метод	0,10	-
ПС1(12)					
904	412961,62	2174037,87	Аналитический метод	0,10	-
905	413089,41	2174225,94	Аналитический метод	0,10	-
906	413121,80	2174273,54	Аналитический метод	0,10	-
907	413120,37	2174281,03	Аналитический метод	0,10	-
908	413119,88	2174283,29	Аналитический метод	0,10	-
909	413133,68	2174304,79	Аналитический метод	0,10	-
910	413151,89	2174330,83	Аналитический метод	0,10	-
911	413162,00	2174332,62	Аналитический метод	0,10	-

ГРАФИЧЕСКОЕ ОПИСАНИЕ

местоположения границ населенных пунктов, территориальных зон,
особо охраняемых природных территорий,
зон с особыми условиями использования территории

**Описание местоположения границ публичного сервитута в целях строительства и
эксплуатации линейного объекта системы газоснабжения «Межпоселковый газопровод от
д. Лопухинка до д. Муховицы и д. Заостровье Ломоносовского района Ленинградской
области»**

(наименование объекта, местоположение границ которого описано)

Сведения о местоположении границ объекта

1	2	3	4	5	6
912	413199,18	2174387,26	Аналитический метод	0,10	-
913	413400,90	2174683,69	Аналитический метод	0,10	-
914	413430,62	2174741,98	Аналитический метод	0,10	-
915	413471,41	2174810,62	Аналитический метод	0,10	-
916	413480,12	2174825,28	Аналитический метод	0,10	-
917	413486,36	2174837,57	Аналитический метод	0,10	-
918	413485,48	2174837,97	Аналитический метод	0,10	-
919	413498,60	2174863,68	Аналитический метод	0,10	-
920	413499,41	2174863,31	Аналитический метод	0,10	-
921	413517,16	2174898,29	Аналитический метод	0,10	-
922	413506,97	2174903,47	Аналитический метод	0,10	-
923	413500,80	2174891,82	Аналитический метод	0,10	-
924	413247,98	2175020,97	Аналитический метод	0,10	-
925	413252,24	2175029,31	Аналитический метод	0,10	-
926	413267,53	2175066,28	Аналитический метод	0,10	-
927	413309,25	2175083,58	Аналитический метод	0,10	-
928	413317,60	2175103,74	Аналитический метод	0,10	-
929	413327,79	2175122,36	Аналитический метод	0,10	-
930	413318,94	2175127,08	Аналитический метод	0,10	-
931	413308,56	2175108,06	Аналитический метод	0,10	-
932	413317,60	2175124,57	Аналитический метод	0,10	-
933	413322,86	2175121,69	Аналитический метод	0,10	-
934	413313,98	2175105,47	Аналитический метод	0,10	-
935	413306,19	2175086,64	Аналитический метод	0,10	-
936	413264,47	2175069,34	Аналитический метод	0,10	-
937	413263,42	2175066,79	Аналитический метод	0,10	-
938	413262,49	2175067,17	Аналитический метод	0,10	-
939	413247,69	2175031,40	Аналитический метод	0,10	-
940	413242,62	2175021,46	Аналитический метод	0,10	-
941	413509,58	2174885,20	Аналитический метод	0,10	-
942	413479,24	2174825,75	Аналитический метод	0,10	-
943	413429,75	2174742,46	Аналитический метод	0,10	-
944	413400,04	2174684,20	Аналитический метод	0,10	-
945	413198,35	2174387,82	Аналитический метод	0,10	-
946	413161,41	2174333,53	Аналитический метод	0,10	-
947	413151,31	2174331,74	Аналитический метод	0,10	-
948	413132,85	2174305,35	Аналитический метод	0,10	-
949	413118,81	2174283,48	Аналитический метод	0,10	-
950	413119,39	2174280,83	Аналитический метод	0,10	-
951	413120,74	2174273,76	Аналитический метод	0,10	-
952	413088,58	2174226,51	Аналитический метод	0,10	-
953	412960,78	2174038,41	Аналитический метод	0,10	-
954	412922,69	2173975,77	Аналитический метод	0,10	-
955	412831,03	2173799,60	Аналитический метод	0,10	-
956	412771,03	2173679,25	Аналитический метод	0,10	-

ГРАФИЧЕСКОЕ ОПИСАНИЕ

местоположения границ населенных пунктов, территориальных зон,
особо охраняемых природных территорий,
зон с особыми условиями использования территории

**Описание местоположения границ публичного сервитута в целях строительства и
эксплуатации линейного объекта системы газоснабжения «Межпоселковый газопровод от
д. Лопухинка до д. Муховицы и д. Заостровье Ломоносовского района Ленинградской
области»**

(наименование объекта, местоположение границ которого описано)

Сведения о местоположении границ объекта

1	2	3	4	5	6
957	412710,55	2173567,36	Аналитический метод	0,10	-
958	412634,21	2173420,41	Аналитический метод	0,10	-
959	412580,38	2173323,38	Аналитический метод	0,10	-
960	412570,16	2173301,96	Аналитический метод	0,10	-
961	412519,51	2173199,25	Аналитический метод	0,10	-
962	412495,68	2173157,38	Аналитический метод	0,10	-
963	412488,14	2173142,36	Аналитический метод	0,10	-
964	412493,12	2173139,86	Аналитический метод	0,10	-
965	412482,17	2173118,05	Аналитический метод	0,10	-
966	412455,32	2173078,73	Аналитический метод	0,10	-
967	412446,38	2173061,97	Аналитический метод	0,10	-
968	412406,78	2172941,32	Аналитический метод	0,10	-
969	412437,32	2173020,82	Аналитический метод	0,10	-
970	412453,48	2173058,28	Аналитический метод	0,10	-
971	412481,79	2173113,04	Аналитический метод	0,10	-
972	412507,36	2173162,44	Аналитический метод	0,10	-
973	412501,45	2173165,50	Аналитический метод	0,10	-
974	412520,39	2173198,78	Аналитический метод	0,10	-
975	412571,06	2173301,52	Аналитический метод	0,10	-
976	412581,27	2173322,93	Аналитический метод	0,10	-
977	412635,09	2173419,94	Аналитический метод	0,10	-
978	412711,43	2173566,89	Аналитический метод	0,10	-
979	412771,92	2173678,79	Аналитический метод	0,10	-
980	412831,92	2173799,14	Аналитический метод	0,10	-
981	412923,56	2173975,28	Аналитический метод	0,10	-
904	412961,62	2174037,87	Аналитический метод	0,10	-
ПС1(13)					
982	412618,78	2172067,59	Аналитический метод	0,10	-
983	412607,29	2172080,12	Аналитический метод	0,10	-
984	412602,60	2172093,25	Аналитический метод	0,10	-
985	412600,69	2172115,51	Аналитический метод	0,10	-
986	412594,54	2172145,79	Аналитический метод	0,10	-
987	412590,59	2172145,39	Аналитический метод	0,10	-
988	412590,31	2172149,32	Аналитический метод	0,10	-
989	412593,72	2172149,83	Аналитический метод	0,10	-
990	412589,47	2172170,78	Аналитический метод	0,10	-
991	412598,23	2172184,09	Аналитический метод	0,10	-
992	412575,03	2172286,88	Аналитический метод	0,10	-
993	412498,09	2172572,69	Аналитический метод	0,10	-
994	412434,36	2172769,57	Аналитический метод	0,10	-
995	412428,78	2172767,77	Аналитический метод	0,10	-
996	412403,08	2172890,38	Аналитический метод	0,10	-
997	412406,78	2172941,32	Аналитический метод	0,10	-
998	412403,05	2172890,51	Аналитический метод	0,10	-
999	412427,81	2172768,44	Аналитический метод	0,10	-

ГРАФИЧЕСКОЕ ОПИСАНИЕ

местоположения границ населенных пунктов, территориальных зон,
особо охраняемых природных территорий,
зон с особыми условиями использования территории

**Описание местоположения границ публичного сервитута в целях строительства и
эксплуатации линейного объекта системы газоснабжения «Межпоселковый газопровод от
д. Лопухинка до д. Муховицы и д. Заостровье Ломоносовского района Ленинградской
области»**

(наименование объекта, местоположение границ которого описано)

Сведения о местоположении границ объекта

1	2	3	4	5	6
1000	412500,46	2172555,86	Аналитический метод	0,10	-
1001	412570,33	2172284,84	Аналитический метод	0,10	-
1002	412593,77	2172191,85	Аналитический метод	0,10	-
1003	412580,96	2172172,51	Аналитический метод	0,10	-
1004	412592,83	2172113,98	Аналитический метод	0,10	-
1005	412594,91	2172089,28	Аналитический метод	0,10	-
1006	412606,62	2172079,38	Аналитический метод	0,10	-
982	412618,78	2172067,59	Аналитический метод	0,10	-

3. Сведения о характерных точках части (частей) границы объекта

Обозначение характерных точек части границы	Координаты, м		Метод определения координат характерной точки	Средняя квадратическая погрешность положения характерной точки (M_t), м	Описание обозначения точки на местности (при наличии)
	X	Y			
1	2	3	4	5	6
Часть № —					
—	—	—	—	—	—

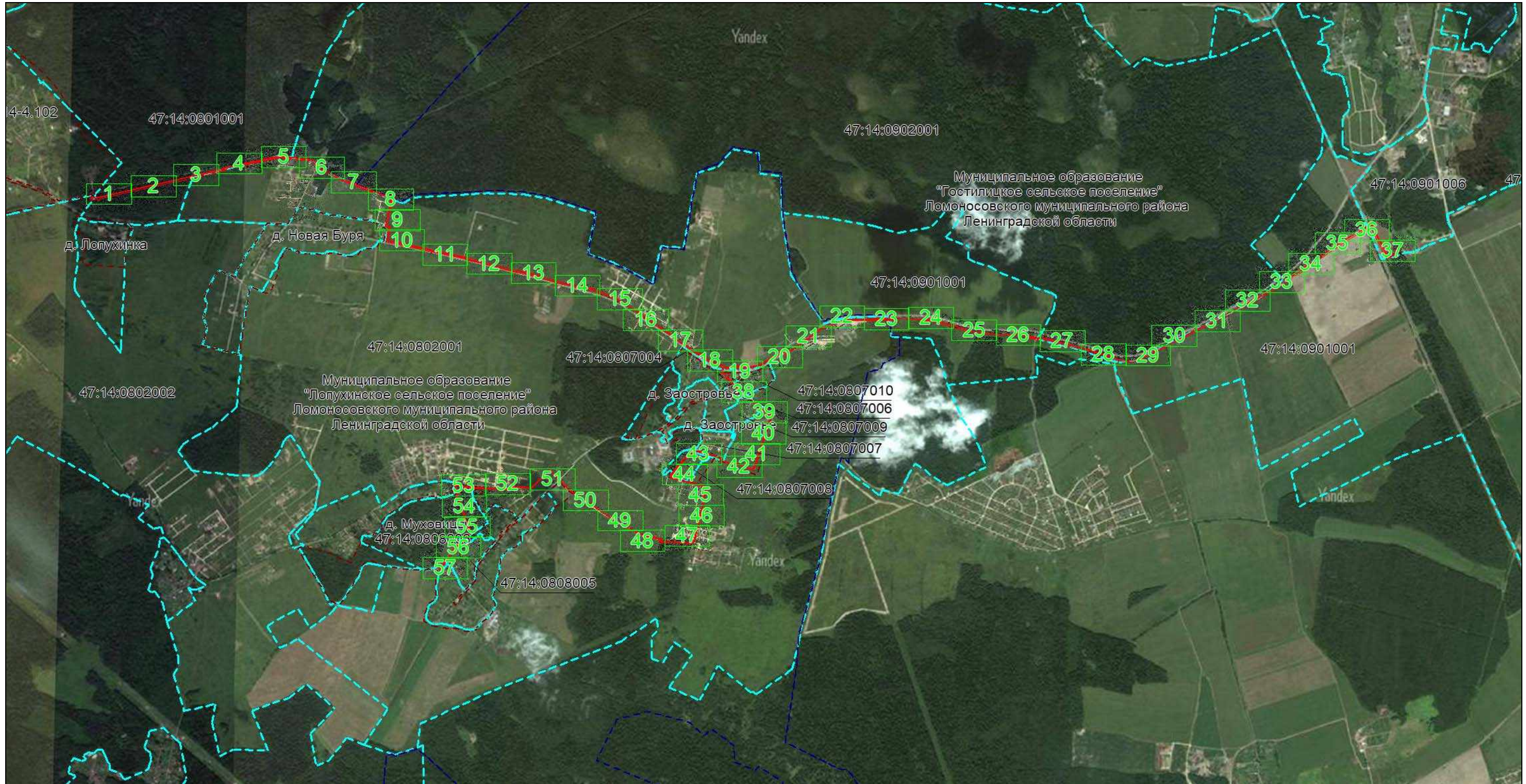
ГРАФИЧЕСКОЕ ОПИСАНИЕ

местоположения границ населенных пунктов, территориальных зон, особо охраняемых природных территорий, зон с особыми условиями использования территории

Описание местоположения границ публичного сервитута в целях строительства и эксплуатации линейного объекта системы газоснабжения «Межпоселковый газопровод от д. Лопухинка до д. Муховицы и д. Заостровье Ломоносовского района Ленинградской области»
(наименование объекта, местоположение границ которого описано)


План границ объекта

Основной лист



Масштаб 1: 32000

Используемые условные знаки и обозначения:

 – область выносного листа,

23 – номер выносного листа.

Остальные используемые условные знаки и обозначения: приведены на отдельной странице в конце раздела.

Дата 17 мая 2024 г.

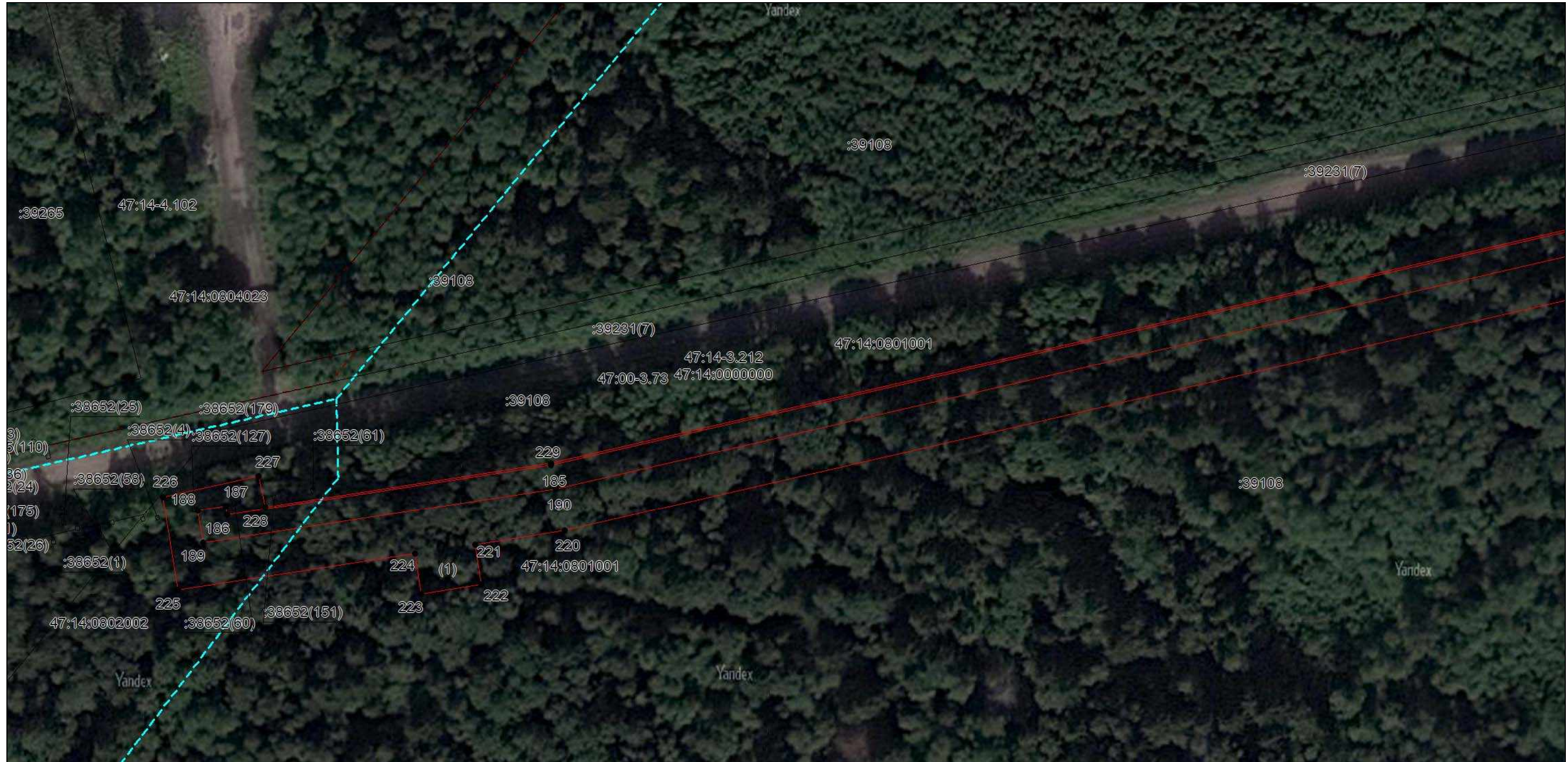
ГРАФИЧЕСКОЕ ОПИСАНИЕ

местоположения границ населенных пунктов, территориальных зон, особо охраняемых природных территорий, зон с особыми условиями использования территории

Описание местоположения границ публичного сервитута в целях строительства и эксплуатации линейного объекта системы газоснабжения «Межпоселковый газопровод от д. Лопухинка до д. Муховицы и д. Заостровье Ломоносовского района Ленинградской области»
(наименование объекта, местоположение границ которого описано)

План границ объекта

Выносной лист №1



Масштаб 1:1000

Используемые условные знаки и обозначения: приведены на отдельной странице в конце раздела.

Дата 17 мая 2024 г.

ГРАФИЧЕСКОЕ ОПИСАНИЕ

местоположения границ населенных пунктов, территориальных зон, особо охраняемых природных территорий, зон с особыми условиями использования территории

Описание местоположения границ публичного сервитута в целях строительства и эксплуатации линейного объекта системы газоснабжения «Межпоселковый газопровод от д. Лопухинка до д. Муховицы и д. Заостровье Ломоносовского района Ленинградской области»
(наименование объекта, местоположение границ которого описано)

План границ объекта

Выносной лист №2



Масштаб 1:1000

Используемые условные знаки и обозначения: приведены на отдельной странице в конце раздела.

Дата 17 мая 2024 г.

ГРАФИЧЕСКОЕ ОПИСАНИЕ

местоположения границ населенных пунктов, территориальных зон, особо охраняемых природных территорий, зон с особыми условиями использования территории

Описание местоположения границ публичного сервитута в целях строительства и эксплуатации линейного объекта системы газоснабжения «Межпоселковый газопровод от д. Лопухинка до д. Муховицы и д. Заостровье Ломоносовского района Ленинградской области»
(наименование объекта, местоположение границ которого описано)

План границ объекта

Выносной лист №3



Масштаб 1:1000

Используемые условные знаки и обозначения: приведены на отдельной странице в конце раздела.

Дата 17 мая 2024 г.

ГРАФИЧЕСКОЕ ОПИСАНИЕ

местоположения границ населенных пунктов, территориальных зон, особо охраняемых природных территорий, зон с особыми условиями использования территории

Описание местоположения границ публичного сервитута в целях строительства и эксплуатации линейного объекта системы газоснабжения «Межпоселковый газопровод от д. Лопухинка до д. Муховицы и д. Заостровье Ломоносовского района Ленинградской области»
(наименование объекта, местоположение границ которого описано)

План границ объекта

Выносной лист №4



Масштаб 1:1000

Используемые условные знаки и обозначения: приведены на отдельной странице в конце раздела.

Дата 17 мая 2024 г.

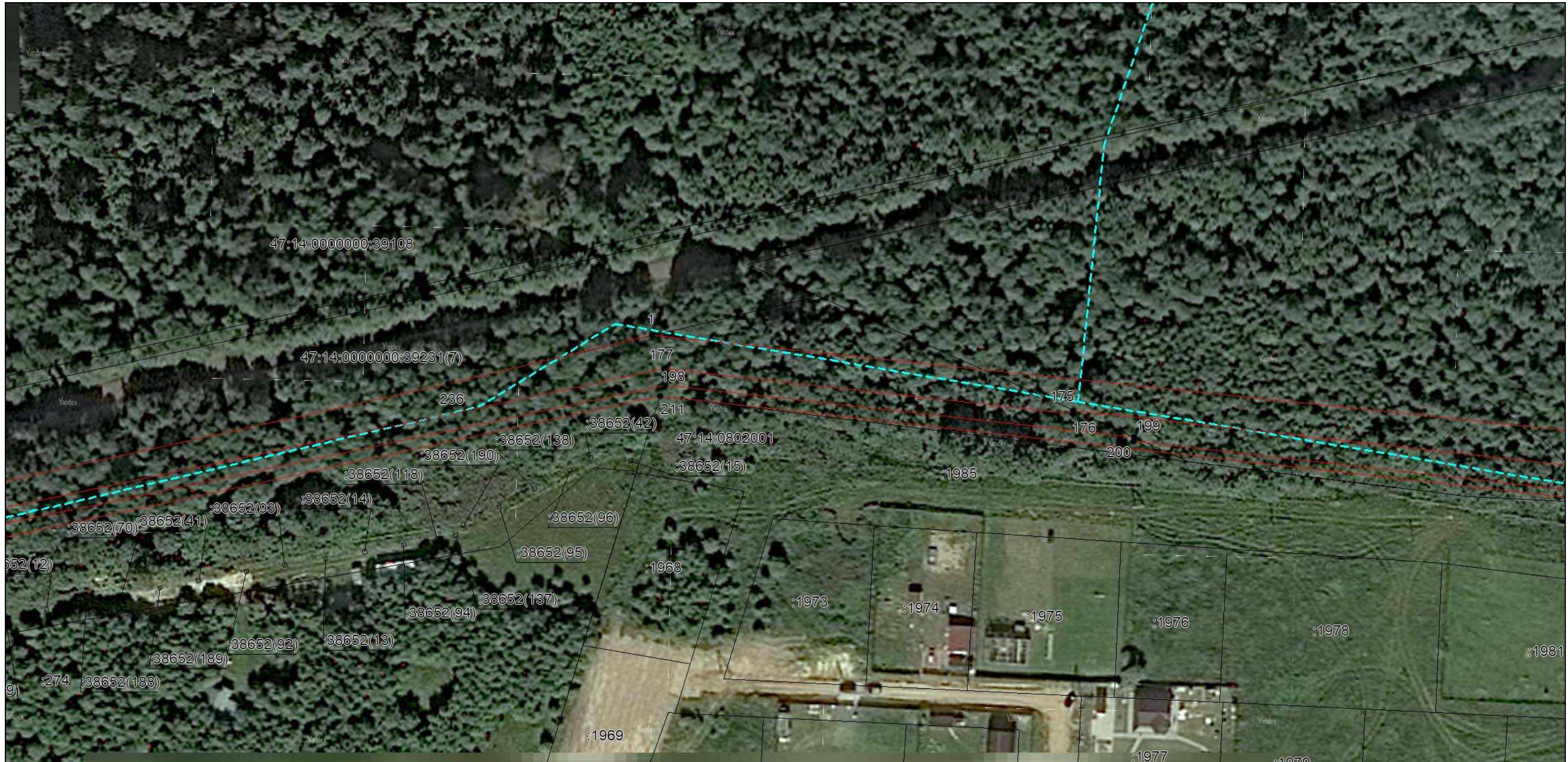
ГРАФИЧЕСКОЕ ОПИСАНИЕ

местоположения границ населенных пунктов, территориальных зон, особо охраняемых природных территорий, зон с особыми условиями использования территории

Описание местоположения границ публичного сервитута в целях строительства и эксплуатации линейного объекта системы газоснабжения «Межпоселковый газопровод от д. Лопухинка до д. Муховицы и д. Заостровье Ломоносовского района Ленинградской области»
(наименование объекта, местоположение границ которого описано)

План границ объекта

Выносной лист №5



Масштаб 1:1000

Используемые условные знаки и обозначения: приведены на отдельной странице в конце раздела.

Дата 17 мая 2024 г.

ГРАФИЧЕСКОЕ ОПИСАНИЕ

местоположения границ населенных пунктов, территориальных зон, особо охраняемых природных территорий, зон с особыми условиями использования территории

Описание местоположения границ публичного сервитута в целях строительства и эксплуатации линейного объекта системы газоснабжения «Межпоселковый газопровод от д. Лопухинка до д. Муховицы и д. Заостровье Ломоносовского района Ленинградской области»
(наименование объекта, местоположение границ которого описано)

План границ объекта

Выносной лист №6



Масштаб 1:1000

Используемые условные знаки и обозначения: приведены на отдельной странице в конце раздела.

Дата 17 мая 2024 г.

ГРАФИЧЕСКОЕ ОПИСАНИЕ

местоположения границ населенных пунктов, территориальных зон, особо охраняемых природных территорий, зон с особыми условиями использования территории

Описание местоположения границ публичного сервитута в целях строительства и эксплуатации линейного объекта системы газоснабжения «Межпоселковый газопровод от д. Лопухинка до д. Муховицы и д. Заостровье Ломоносовского района Ленинградской области»
(наименование объекта, местоположение границ которого описано)

План границ объекта

Выносной лист №7



Масштаб 1:1000

Используемые условные знаки и обозначения: приведены на отдельной странице в конце раздела.

Дата 17 мая 2024 г.

ГРАФИЧЕСКОЕ ОПИСАНИЕ

местоположения границ населенных пунктов, территориальных зон, особо охраняемых природных территорий, зон с особыми условиями использования территории

Описание местоположения границ публичного сервитута в целях строительства и эксплуатации линейного объекта системы газоснабжения «Межпоселковый газопровод от д. Лопухинка до д. Муховицы и д. Заостровье Ломоносовского района Ленинградской области»
(наименование объекта, местоположение границ которого описано)

План границ объекта

Выносной лист №8



Масштаб 1:1000

Используемые условные знаки и обозначения: приведены на отдельной странице в конце раздела.

Дата 17 мая 2024 г.


ГРАФИЧЕСКОЕ ОПИСАНИЕ

местоположения границ населенных пунктов, территориальных зон, особо охраняемых природных территорий, зон с особыми условиями использования территории

Описание местоположения границ публичного сервитута в целях строительства и эксплуатации линейного объекта системы газоснабжения «Межпоселковый газопровод от д. Лопухинка до д. Муховицы и д. Заостровье Ломоносовского района Ленинградской области»
(наименование объекта, местоположение границ которого описано)

План границ объекта

Выносной лист №9



Масштаб 1:1000

Используемые условные знаки и обозначения: приведены на отдельной странице в конце раздела.

Дата 17 мая 2024 г.


ГРАФИЧЕСКОЕ ОПИСАНИЕ

местоположения границ населенных пунктов, территориальных зон, особо охраняемых природных территорий, зон с особыми условиями использования территории

Описание местоположения границ публичного сервитута в целях строительства и эксплуатации линейного объекта системы газоснабжения «Межпоселковый газопровод от д. Лопухинка до д. Муховицы и д. Заостровье Ломоносовского района Ленинградской области»
(наименование объекта, местоположение границ которого описано)

План границ объекта

Выносной лист №10



Масштаб 1:1000

Используемые условные знаки и обозначения: приведены на отдельной странице в конце раздела.

Дата 17 мая 2024 г.


ГРАФИЧЕСКОЕ ОПИСАНИЕ

местоположения границ населенных пунктов, территориальных зон, особо охраняемых природных территорий, зон с особыми условиями использования территории

Описание местоположения границ публичного сервитута в целях строительства и эксплуатации линейного объекта системы газоснабжения «Межпоселковый газопровод от д. Лопухинка до д. Муховицы и д. Заостровье Ломоносовского района Ленинградской области»
(наименование объекта, местоположение границ которого описано)

План границ объекта

Выносной лист №11



Масштаб 1:1000

Используемые условные знаки и обозначения: приведены на отдельной странице в конце раздела.

Дата 17 мая 2024 г.


ГРАФИЧЕСКОЕ ОПИСАНИЕ

местоположения границ населенных пунктов, территориальных зон, особо охраняемых природных территорий, зон с особыми условиями использования территории

Описание местоположения границ публичного сервитута в целях строительства и эксплуатации линейного объекта системы газоснабжения «Межпоселковый газопровод от д. Лопухинка до д. Муховицы и д. Заостровье Ломоносовского района Ленинградской области»
(наименование объекта, местоположение границ которого описано)

План границ объекта

Выносной лист №12



Масштаб 1:1000

Используемые условные знаки и обозначения: приведены на отдельной странице в конце раздела.

Дата 17 мая 2024 г.


ГРАФИЧЕСКОЕ ОПИСАНИЕ

местоположения границ населенных пунктов, территориальных зон, особо охраняемых природных территорий, зон с особыми условиями использования территории

Описание местоположения границ публичного сервитута в целях строительства и эксплуатации линейного объекта системы газоснабжения «Межпоселковый газопровод от д. Лопухинка до д. Муховицы и д. Заостровье Ломоносовского района Ленинградской области»
(наименование объекта, местоположение границ которого описано)

План границ объекта

Выносной лист №13



Масштаб 1:1000

Используемые условные знаки и обозначения: приведены на отдельной странице в конце раздела.

Дата 17 мая 2024 г.

ГРАФИЧЕСКОЕ ОПИСАНИЕ

местоположения границ населенных пунктов, территориальных зон, особо охраняемых природных территорий, зон с особыми условиями использования территории

Описание местоположения границ публичного сервитута в целях строительства и эксплуатации линейного объекта системы газоснабжения «Межпоселковый газопровод от д. Лопухинка до д. Муховицы и д. Заостровье Ломоносовского района Ленинградской области»
(наименование объекта, местоположение границ которого описано)

План границ объекта

Выносной лист №14



Масштаб 1:1000

Используемые условные знаки и обозначения: приведены на отдельной странице в конце раздела.

Дата 17 мая 2024 г.

ГРАФИЧЕСКОЕ ОПИСАНИЕ

местоположения границ населенных пунктов, территориальных зон, особо охраняемых природных территорий, зон с особыми условиями использования территории

Описание местоположения границ публичного сервитута в целях строительства и эксплуатации линейного объекта системы газоснабжения «Межпоселковый газопровод от д. Лопухинка до д. Муховицы и д. Заостровье Ломоносовского района Ленинградской области»
(наименование объекта, местоположение границ которого описано)

План границ объекта

Выносной лист №15



Масштаб 1:1000

Используемые условные знаки и обозначения: приведены на отдельной странице в конце раздела.

Дата 17 мая 2024 г.

ГРАФИЧЕСКОЕ ОПИСАНИЕ

местоположения границ населенных пунктов, территориальных зон, особо охраняемых природных территорий, зон с особыми условиями использования территории

Описание местоположения границ публичного сервитута в целях строительства и эксплуатации линейного объекта системы газоснабжения «Межпоселковый газопровод от д. Лопухинка до д. Муховицы и д. Заостровье Ломоносовского района Ленинградской области»
(наименование объекта, местоположение границ которого описано)

План границ объекта

Выносной лист №16



Масштаб 1:1000

Используемые условные знаки и обозначения: приведены на отдельной странице в конце раздела.

Дата 17 мая 2024 г.

ГРАФИЧЕСКОЕ ОПИСАНИЕ

местоположения границ населенных пунктов, территориальных зон, особо охраняемых природных территорий, зон с особыми условиями использования территории

Описание местоположения границ публичного сервитута в целях строительства и эксплуатации линейного объекта системы газоснабжения «Межпоселковый газопровод от д. Лопухинка до д. Муховицы и д. Заостровье Ломоносовского района Ленинградской области»
(наименование объекта, местоположение границ которого описано)

План границ объекта

Выносной лист №17



Масштаб 1:1000

Используемые условные знаки и обозначения: приведены на отдельной странице в конце раздела.

Дата 17 мая 2024 г.

ГРАФИЧЕСКОЕ ОПИСАНИЕ

местоположения границ населенных пунктов, территориальных зон, особо охраняемых природных территорий, зон с особыми условиями использования территории

Описание местоположения границ публичного сервитута в целях строительства и эксплуатации линейного объекта системы газоснабжения «Межпоселковый газопровод от д. Лопухинка до д. Муховицы и д. Заостровье Ломоносовского района Ленинградской области»
(наименование объекта, местоположение границ которого описано)

План границ объекта

Выносной лист №20



Масштаб 1:1000

Используемые условные знаки и обозначения: приведены на отдельной странице в конце раздела.

Дата 17 мая 2024 г.

ГРАФИЧЕСКОЕ ОПИСАНИЕ

местоположения границ населенных пунктов, территориальных зон, особо охраняемых природных территорий, зон с особыми условиями использования территории

Описание местоположения границ публичного сервитута в целях строительства и эксплуатации линейного объекта системы газоснабжения «Межпоселковый газопровод от д. Лопухинка до д. Муховицы и д. Заостровье Ломоносовского района Ленинградской области»
(наименование объекта, местоположение границ которого описано)

План границ объекта

Выносной лист №21



Масштаб 1:1000

Используемые условные знаки и обозначения: приведены на отдельной странице в конце раздела.

Дата 17 мая 2024 г.


ГРАФИЧЕСКОЕ ОПИСАНИЕ

местоположения границ населенных пунктов, территориальных зон, особо охраняемых природных территорий, зон с особыми условиями использования территории

Описание местоположения границ публичного сервитута в целях строительства и эксплуатации линейного объекта системы газоснабжения «Межпоселковый газопровод от д. Лопухинка до д. Муховицы и д. Заостровье Ломоносовского района Ленинградской области»
(наименование объекта, местоположение границ которого описано)

План границ объекта

Выносной лист №22



Масштаб 1:1000

Используемые условные знаки и обозначения: приведены на отдельной странице в конце раздела.

Дата 17 мая 2024 г.

ГРАФИЧЕСКОЕ ОПИСАНИЕ

местоположения границ населенных пунктов, территориальных зон, особо охраняемых природных территорий, зон с особыми условиями использования территории

Описание местоположения границ публичного сервитута в целях строительства и эксплуатации линейного объекта системы газоснабжения «Межпоселковый газопровод от д. Лопухинка до д. Муховицы и д. Заостровье Ломоносовского района Ленинградской области»
(наименование объекта, местоположение границ которого описано)

План границ объекта

Выносной лист №23



Масштаб 1:1000

Используемые условные знаки и обозначения: приведены на отдельной странице в конце раздела.

Дата 17 мая 2024 г.

ГРАФИЧЕСКОЕ ОПИСАНИЕ

местоположения границ населенных пунктов, территориальных зон, особо охраняемых природных территорий, зон с особыми условиями использования территории

Описание местоположения границ публичного сервитута в целях строительства и эксплуатации линейного объекта системы газоснабжения «Межпоселковый газопровод от д. Лопухинка до д. Муховицы и д. Заостровье Ломоносовского района Ленинградской области»
(наименование объекта, местоположение границ которого описано)

План границ объекта

Выносной лист №24



Масштаб 1:1000

Используемые условные знаки и обозначения: приведены на отдельной странице в конце раздела.

Дата 17 мая 2024 г.

ГРАФИЧЕСКОЕ ОПИСАНИЕ

местоположения границ населенных пунктов, территориальных зон, особо охраняемых природных территорий, зон с особыми условиями использования территории

Описание местоположения границ публичного сервитута в целях строительства и эксплуатации линейного объекта системы газоснабжения «Межпоселковый газопровод от д. Лопухинка до д. Муховицы и д. Заостровье Ломоносовского района Ленинградской области»
(наименование объекта, местоположение границ которого описано)

План границ объекта

Выносной лист №25



Масштаб 1:1000

Используемые условные знаки и обозначения: приведены на отдельной странице в конце раздела.

Дата 17 мая 2024 г.

ГРАФИЧЕСКОЕ ОПИСАНИЕ

местоположения границ населенных пунктов, территориальных зон, особо охраняемых природных территорий, зон с особыми условиями использования территории

Описание местоположения границ публичного сервитута в целях строительства и эксплуатации линейного объекта системы газоснабжения «Межпоселковый газопровод от д. Лопухинка до д. Муховицы и д. Заостровье Ломоносовского района Ленинградской области»
(наименование объекта, местоположение границ которого описано)

План границ объекта

Выносной лист №26



Масштаб 1:1000

Используемые условные знаки и обозначения: приведены на отдельной странице в конце раздела.

Дата 17 мая 2024 г.

ГРАФИЧЕСКОЕ ОПИСАНИЕ

местоположения границ населенных пунктов, территориальных зон, особо охраняемых природных территорий, зон с особыми условиями использования территории

Описание местоположения границ публичного сервитута в целях строительства и эксплуатации линейного объекта системы газоснабжения «Межпоселковый газопровод от д. Лопухинка до д. Муховицы и д. Заостровье Ломоносовского района Ленинградской области»
(наименование объекта, местоположение границ которого описано)

План границ объекта

Выносной лист №27



Масштаб 1:1000

Используемые условные знаки и обозначения: приведены на отдельной странице в конце раздела.

Дата 17 мая 2024 г.

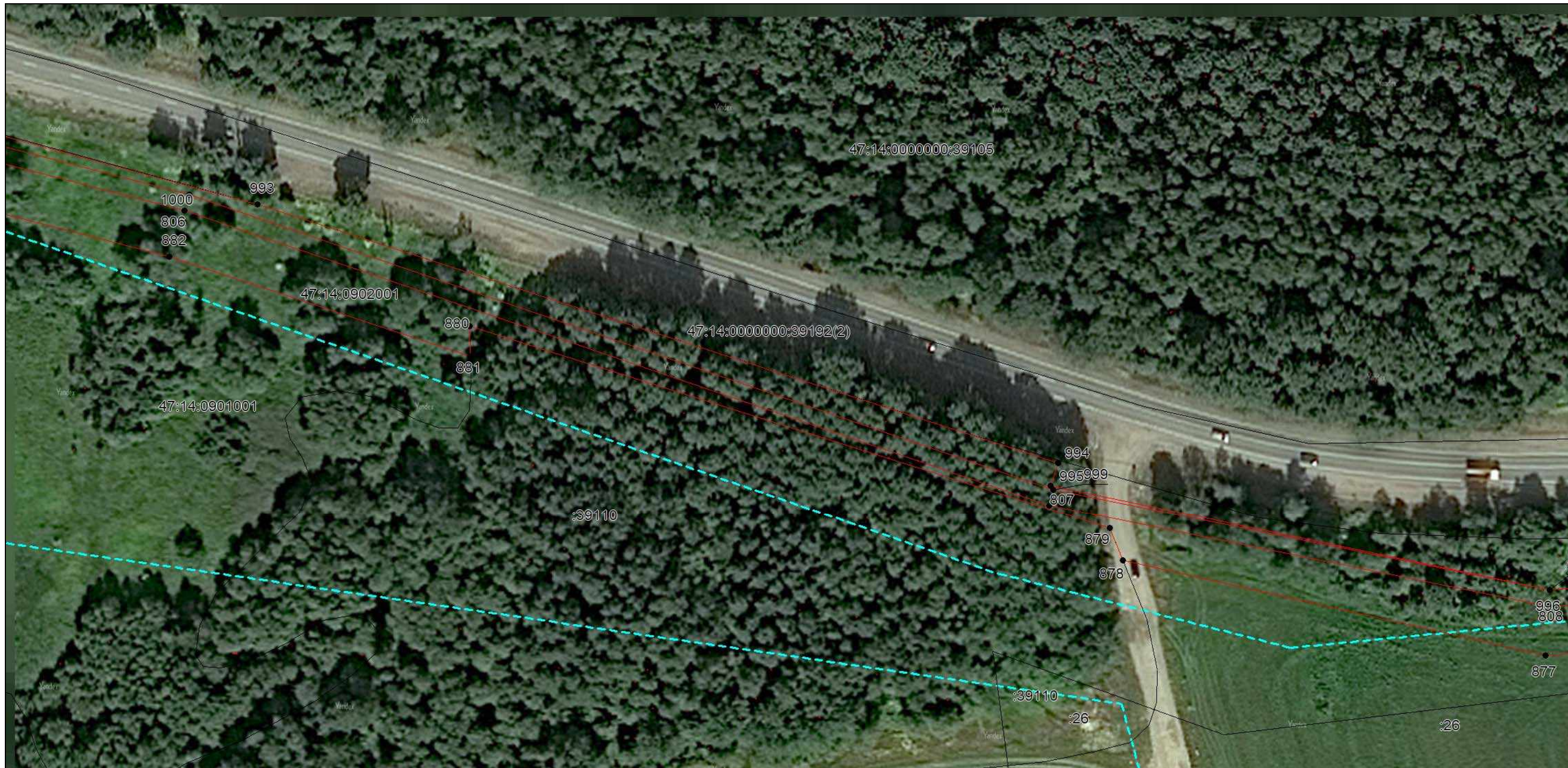
ГРАФИЧЕСКОЕ ОПИСАНИЕ

местоположения границ населенных пунктов, территориальных зон, особо охраняемых природных территорий, зон с особыми условиями использования территории

Описание местоположения границ публичного сервитута в целях строительства и эксплуатации линейного объекта системы газоснабжения «Межпоселковый газопровод от д. Лопухинка до д. Муховицы и д. Заостровье Ломоносовского района Ленинградской области»
(наименование объекта, местоположение границ которого описано)

План границ объекта

Выносной лист №28



Масштаб 1:1000

Используемые условные знаки и обозначения: приведены на отдельной странице в конце раздела.

Дата 17 мая 2024 г.

ГРАФИЧЕСКОЕ ОПИСАНИЕ

местоположения границ населенных пунктов, территориальных зон, особо охраняемых природных территорий, зон с особыми условиями использования территории

Описание местоположения границ публичного сервитута в целях строительства и эксплуатации линейного объекта системы газоснабжения «Межпоселковый газопровод от д. Лопухинка до д. Муховицы и д. Заостровье Ломоносовского района Ленинградской области»
(наименование объекта, местоположение границ которого описано)

План границ объекта

Выносной лист №29



Масштаб 1:1000

Используемые условные знаки и обозначения: приведены на отдельной странице в конце раздела.

Дата 17 мая 2024 г.

ГРАФИЧЕСКОЕ ОПИСАНИЕ

местоположения границ населенных пунктов, территориальных зон, особо охраняемых природных территорий, зон с особыми условиями использования территории

Описание местоположения границ публичного сервитута в целях строительства и эксплуатации линейного объекта системы газоснабжения «Межпоселковый газопровод от д. Лопухинка до д. Муховицы и д. Заостровье Ломоносовского района Ленинградской области»
(наименование объекта, местоположение границ которого описано)

План границ объекта

Выносной лист №30



Масштаб 1:1000

Используемые условные знаки и обозначения: приведены на отдельной странице в конце раздела.

Дата 17 мая 2024 г.

ГРАФИЧЕСКОЕ ОПИСАНИЕ

местоположения границ населенных пунктов, территориальных зон, особо охраняемых природных территорий, зон с особыми условиями использования территории

Описание местоположения границ публичного сервитута в целях строительства и эксплуатации линейного объекта системы газоснабжения «Межпоселковый газопровод от д. Лопухинка до д. Муховицы и д. Заостровье Ломоносовского района Ленинградской области»
(наименование объекта, местоположение границ которого описано)

План границ объекта

Выносной лист №31



Масштаб 1:1000

Используемые условные знаки и обозначения: приведены на отдельной странице в конце раздела.

Дата 17 мая 2024 г.

ГРАФИЧЕСКОЕ ОПИСАНИЕ

местоположения границ населенных пунктов, территориальных зон, особо охраняемых природных территорий, зон с особыми условиями использования территории

Описание местоположения границ публичного сервитута в целях строительства и эксплуатации линейного объекта системы газоснабжения «Межпоселковый газопровод от д. Лопухинка до д. Муховицы и д. Заостровье Ломоносовского района Ленинградской области»
(наименование объекта, местоположение границ которого описано)

План границ объекта

Выносной лист №32



Масштаб 1:1000

Используемые условные знаки и обозначения: приведены на отдельной странице в конце раздела.

Дата 17 мая 2024 г.

ГРАФИЧЕСКОЕ ОПИСАНИЕ

местоположения границ населенных пунктов, территориальных зон, особо охраняемых природных территорий, зон с особыми условиями использования территории

Описание местоположения границ публичного сервитута в целях строительства и эксплуатации линейного объекта системы газоснабжения «Межпоселковый газопровод от д. Лопухинка до д. Муховицы и д. Заостровье Ломоносовского района Ленинградской области»
(наименование объекта, местоположение границ которого описано)

План границ объекта

Выносной лист №33



Масштаб 1:1000

Используемые условные знаки и обозначения: приведены на отдельной странице в конце раздела.
Дата 17 мая 2024 г.

ГРАФИЧЕСКОЕ ОПИСАНИЕ

местоположения границ населенных пунктов, территориальных зон, особо охраняемых природных территорий, зон с особыми условиями использования территории

Описание местоположения границ публичного сервитута в целях строительства и эксплуатации линейного объекта системы газоснабжения «Межпоселковый газопровод от д. Лопухинка до д. Муховицы и д. Заостровье Ломоносовского района Ленинградской области»
(наименование объекта, местоположение границ которого описано)

План границ объекта

Выносной лист №34



Масштаб 1:1000

Используемые условные знаки и обозначения: приведены на отдельной странице в конце раздела.

Дата 17 мая 2024 г.

ГРАФИЧЕСКОЕ ОПИСАНИЕ

местоположения границ населенных пунктов, территориальных зон, особо охраняемых природных территорий, зон с особыми условиями использования территории

Описание местоположения границ публичного сервитута в целях строительства и эксплуатации линейного объекта системы газоснабжения «Межпоселковый газопровод от д. Лопухинка до д. Муховицы и д. Заостровье Ломоносовского района Ленинградской области»
(наименование объекта, местоположение границ которого описано)

План границ объекта

Выносной лист №35



Масштаб 1:1000

Используемые условные знаки и обозначения: приведены на отдельной странице в конце раздела.

Дата 17 мая 2024 г.

ГРАФИЧЕСКОЕ ОПИСАНИЕ

местоположения границ населенных пунктов, территориальных зон, особо охраняемых природных территорий, зон с особыми условиями использования территории

Описание местоположения границ публичного сервитута в целях строительства и эксплуатации линейного объекта системы газоснабжения «Межпоселковый газопровод от д. Лопухинка до д. Муховицы и д. Заостровье Ломоносовского района Ленинградской области»
(наименование объекта, местоположение границ которого описано)

План границ объекта

Выносной лист №36



Масштаб 1:1000

Используемые условные знаки и обозначения: приведены на отдельной странице в конце раздела.

Дата 17 мая 2024 г.

ГРАФИЧЕСКОЕ ОПИСАНИЕ

местоположения границ населенных пунктов, территориальных зон, особо охраняемых природных территорий, зон с особыми условиями использования территории

Описание местоположения границ публичного сервитута в целях строительства и эксплуатации линейного объекта системы газоснабжения «Межпоселковый газопровод от д. Лопухинка до д. Муховицы и д. Заостровье Ломоносовского района Ленинградской области»
(наименование объекта, местоположение границ которого описано)

План границ объекта

Выносной лист №37



Масштаб 1:1000

Используемые условные знаки и обозначения: приведены на отдельной странице в конце раздела.

Дата 17 мая 2024 г.

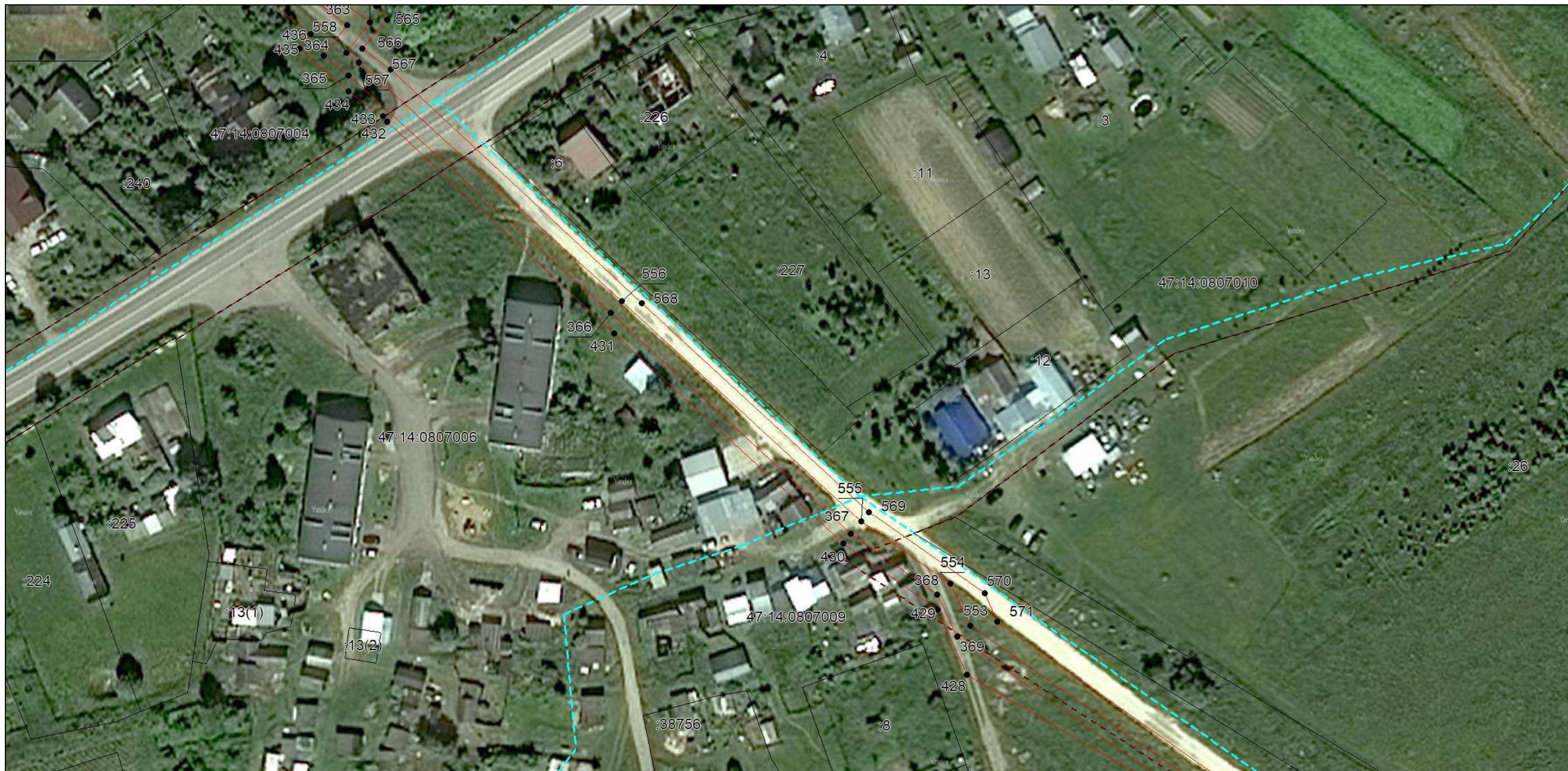
ГРАФИЧЕСКОЕ ОПИСАНИЕ

местоположения границ населенных пунктов, территориальных зон, особо охраняемых природных территорий, зон с особыми условиями использования территории

Описание местоположения границ публичного сервитута в целях строительства и эксплуатации линейного объекта системы газоснабжения «Межпоселковый газопровод от д. Лопухинка до д. Муховицы и д. Заостровье Ломоносовского района Ленинградской области»
(наименование объекта, местоположение границ которого описано)

План границ объекта

Выносной лист №38



Масштаб 1:1000

Используемые условные знаки и обозначения: приведены на отдельной странице в конце раздела.
Дата 17 мая 2024 г.

ГРАФИЧЕСКОЕ ОПИСАНИЕ

местоположения границ населенных пунктов, территориальных зон, особо охраняемых природных территорий, зон с особыми условиями использования территории

Описание местоположения границ публичного сервитута в целях строительства и эксплуатации линейного объекта системы газоснабжения «Межпоселковый газопровод от д. Лопухинка до д. Муховицы и д. Заостровье Ломоносовского района Ленинградской области»
(наименование объекта, местоположение границ которого описано)

План границ объекта

Выносной лист №39



Масштаб 1:1000

Используемые условные знаки и обозначения: приведены на отдельной странице в конце раздела.

Дата 17 мая 2024 г.

ГРАФИЧЕСКОЕ ОПИСАНИЕ

местоположения границ населенных пунктов, территориальных зон, особо охраняемых природных территорий, зон с особыми условиями использования территории

Описание местоположения границ публичного сервитута в целях строительства и эксплуатации линейного объекта системы газоснабжения «Межпоселковый газопровод от д. Лопухинка до д. Муховицы и д. Заостровье Ломоносовского района Ленинградской области»
(наименование объекта, местоположение границ которого описано)

План границ объекта

Выносной лист №40



Масштаб 1:1000

Используемые условные знаки и обозначения: приведены на отдельной странице в конце раздела.

Дата 17 мая 2024 г.


ГРАФИЧЕСКОЕ ОПИСАНИЕ

местоположения границ населенных пунктов, территориальных зон, особо охраняемых природных территорий, зон с особыми условиями использования территории

Описание местоположения границ публичного сервитута в целях строительства и эксплуатации линейного объекта системы газоснабжения «Межпоселковый газопровод от д. Лопухинка до д. Муховицы и д. Заостровье Ломоносовского района Ленинградской области»
(наименование объекта, местоположение границ которого описано)

План границ объекта

Выносной лист №41



Масштаб 1:1000

Используемые условные знаки и обозначения: приведены на отдельной странице в конце раздела.

Дата 17 мая 2024 г.

ГРАФИЧЕСКОЕ ОПИСАНИЕ

местоположения границ населенных пунктов, территориальных зон, особо охраняемых природных территорий, зон с особыми условиями использования территории

Описание местоположения границ публичного сервитута в целях строительства и эксплуатации линейного объекта системы газоснабжения «Межпоселковый газопровод от д. Лопухинка до д. Муховицы и д. Заостровье Ломоносовского района Ленинградской области»
(наименование объекта, местоположение границ которого описано)

План границ объекта

Выносной лист №42



Масштаб 1:1000

Используемые условные знаки и обозначения: приведены на отдельной странице в конце раздела.

Дата 17 мая 2024 г.

ГРАФИЧЕСКОЕ ОПИСАНИЕ

местоположения границ населенных пунктов, территориальных зон, особо охраняемых природных территорий, зон с особыми условиями использования территории

Описание местоположения границ публичного сервитута в целях строительства и эксплуатации линейного объекта системы газоснабжения «Межпоселковый газопровод от д. Лопухинка до д. Муховицы и д. Заостровье Ломоносовского района Ленинградской области»
(наименование объекта, местоположение границ которого описано)

План границ объекта

Выносной лист №43



Масштаб 1:1000

Используемые условные знаки и обозначения: приведены на отдельной странице в конце раздела.

Дата 17 мая 2024 г.

ГРАФИЧЕСКОЕ ОПИСАНИЕ

местоположения границ населенных пунктов, территориальных зон, особо охраняемых природных территорий, зон с особыми условиями использования территории

Описание местоположения границ публичного сервитута в целях строительства и эксплуатации линейного объекта системы газоснабжения «Межпоселковый газопровод от д. Лопухинка до д. Муховицы и д. Заостровье Ломоносовского района Ленинградской области»
(наименование объекта, местоположение границ которого описано)

План границ объекта

Выносной лист №44



Масштаб 1:1000

Используемые условные знаки и обозначения: приведены на отдельной странице в конце раздела.

Дата 17 мая 2024 г.

ГРАФИЧЕСКОЕ ОПИСАНИЕ

местоположения границ населенных пунктов, территориальных зон, особо охраняемых природных территорий, зон с особыми условиями использования территории

Описание местоположения границ публичного сервитута в целях строительства и эксплуатации линейного объекта системы газоснабжения «Межпоселковый газопровод от д. Лопухинка до д. Муховицы и д. Заостровье Ломоносовского района Ленинградской области»
(наименование объекта, местоположение границ которого описано)

План границ объекта

Выносной лист №45



Масштаб 1:1000

Используемые условные знаки и обозначения: приведены на отдельной странице в конце раздела.

Дата 17 мая 2024 г.


ГРАФИЧЕСКОЕ ОПИСАНИЕ

местоположения границ населенных пунктов, территориальных зон, особо охраняемых природных территорий, зон с особыми условиями использования территории

Описание местоположения границ публичного сервитута в целях строительства и эксплуатации линейного объекта системы газоснабжения «Межпоселковый газопровод от д. Лопухинка до д. Муховицы и д. Заостровье Ломоносовского района Ленинградской области»
(наименование объекта, местоположение границ которого описано)

План границ объекта

Выносной лист №46



Масштаб 1:1000

Используемые условные знаки и обозначения: приведены на отдельной странице в конце раздела.
Дата 17 мая 2024 г.

ГРАФИЧЕСКОЕ ОПИСАНИЕ

местоположения границ населенных пунктов, территориальных зон, особо охраняемых природных территорий, зон с особыми условиями использования территории

Описание местоположения границ публичного сервитута в целях строительства и эксплуатации линейного объекта системы газоснабжения «Межпоселковый газопровод от д. Лопухинка до д. Муховицы и д. Заостровье Ломоносовского района Ленинградской области»
(наименование объекта, местоположение границ которого описано)

План границ объекта

Выносной лист №47



Масштаб 1:1000

Используемые условные знаки и обозначения: приведены на отдельной странице в конце раздела.

Дата 17 мая 2024 г.


ГРАФИЧЕСКОЕ ОПИСАНИЕ

местоположения границ населенных пунктов, территориальных зон, особо охраняемых природных территорий, зон с особыми условиями использования территории

Описание местоположения границ публичного сервитута в целях строительства и эксплуатации линейного объекта системы газоснабжения «Межпоселковый газопровод от д. Лопухинка до д. Муховицы и д. Заостровье Ломоносовского района Ленинградской области»
(наименование объекта, местоположение границ которого описано)

План границ объекта

Выносной лист №48



Масштаб 1:1000

Используемые условные знаки и обозначения: приведены на отдельной странице в конце раздела.

Дата 17 мая 2024 г.


ГРАФИЧЕСКОЕ ОПИСАНИЕ

местоположения границ населенных пунктов, территориальных зон, особо охраняемых природных территорий, зон с особыми условиями использования территории

Описание местоположения границ публичного сервитута в целях строительства и эксплуатации линейного объекта системы газоснабжения «Межпоселковый газопровод от д. Лопухинка до д. Муховицы и д. Заостровье Ломоносовского района Ленинградской области»
(наименование объекта, местоположение границ которого описано)

План границ объекта

Выносной лист №49



Масштаб 1:1000

Используемые условные знаки и обозначения: приведены на отдельной странице в конце раздела.

Дата 17 мая 2024 г.

ГРАФИЧЕСКОЕ ОПИСАНИЕ

местоположения границ населенных пунктов, территориальных зон, особо охраняемых природных территорий, зон с особыми условиями использования территории

Описание местоположения границ публичного сервитута в целях строительства и эксплуатации линейного объекта системы газоснабжения «Межпоселковый газопровод от д. Лопухинка до д. Муховицы и д. Заостровье Ломоносовского района Ленинградской области»
(наименование объекта, местоположение границ которого описано)

План границ объекта

Выносной лист №50



Масштаб 1:1000

Используемые условные знаки и обозначения: приведены на отдельной странице в конце раздела.

Дата 17 мая 2024 г.


ГРАФИЧЕСКОЕ ОПИСАНИЕ

местоположения границ населенных пунктов, территориальных зон, особо охраняемых природных территорий, зон с особыми условиями использования территории

Описание местоположения границ публичного сервитута в целях строительства и эксплуатации линейного объекта системы газоснабжения «Межпоселковый газопровод от д. Лопухинка до д. Муховицы и д. Заостровье Ломоносовского района Ленинградской области»
(наименование объекта, местоположение границ которого описано)

План границ объекта

Выносной лист №51



Масштаб 1:1000

Используемые условные знаки и обозначения: приведены на отдельной странице в конце раздела.

Дата 17 мая 2024 г.


ГРАФИЧЕСКОЕ ОПИСАНИЕ

местоположения границ населенных пунктов, территориальных зон, особо охраняемых природных территорий, зон с особыми условиями использования территории

Описание местоположения границ публичного сервитута в целях строительства и эксплуатации линейного объекта системы газоснабжения «Межпоселковый газопровод от д. Лопухинка до д. Муховицы и д. Заостровье Ломоносовского района Ленинградской области»
(наименование объекта, местоположение границ которого описано)

План границ объекта

Выносной лист №54



Масштаб 1:1000

Используемые условные знаки и обозначения: приведены на отдельной странице в конце раздела.

Дата 17 мая 2024 г.


ГРАФИЧЕСКОЕ ОПИСАНИЕ

местоположения границ населенных пунктов, территориальных зон, особо охраняемых природных территорий, зон с особыми условиями использования территории

Описание местоположения границ публичного сервитута в целях строительства и эксплуатации линейного объекта системы газоснабжения «Межпоселковый газопровод от д. Лопухинка до д. Муховицы и д. Заостровье Ломоносовского района Ленинградской области»
(наименование объекта, местоположение границ которого описано)

План границ объекта

Выносной лист №55



Масштаб 1:1000

Используемые условные знаки и обозначения: приведены на отдельной странице в конце раздела.

Дата 17 мая 2024 г.

ГРАФИЧЕСКОЕ ОПИСАНИЕ

местоположения границ населенных пунктов, территориальных зон, особо охраняемых природных территорий, зон с особыми условиями использования территории

Описание местоположения границ публичного сервитута в целях строительства и эксплуатации линейного объекта системы газоснабжения «Межпоселковый газопровод от д. Лопухинка до д. Муховицы и д. Заостровье Ломоносовского района Ленинградской области»
(наименование объекта, местоположение границ которого описано)

План границ объекта

Выносной лист №56



Масштаб 1:1000

Используемые условные знаки и обозначения: приведены на отдельной странице в конце раздела.

Дата 17 мая 2024 г.

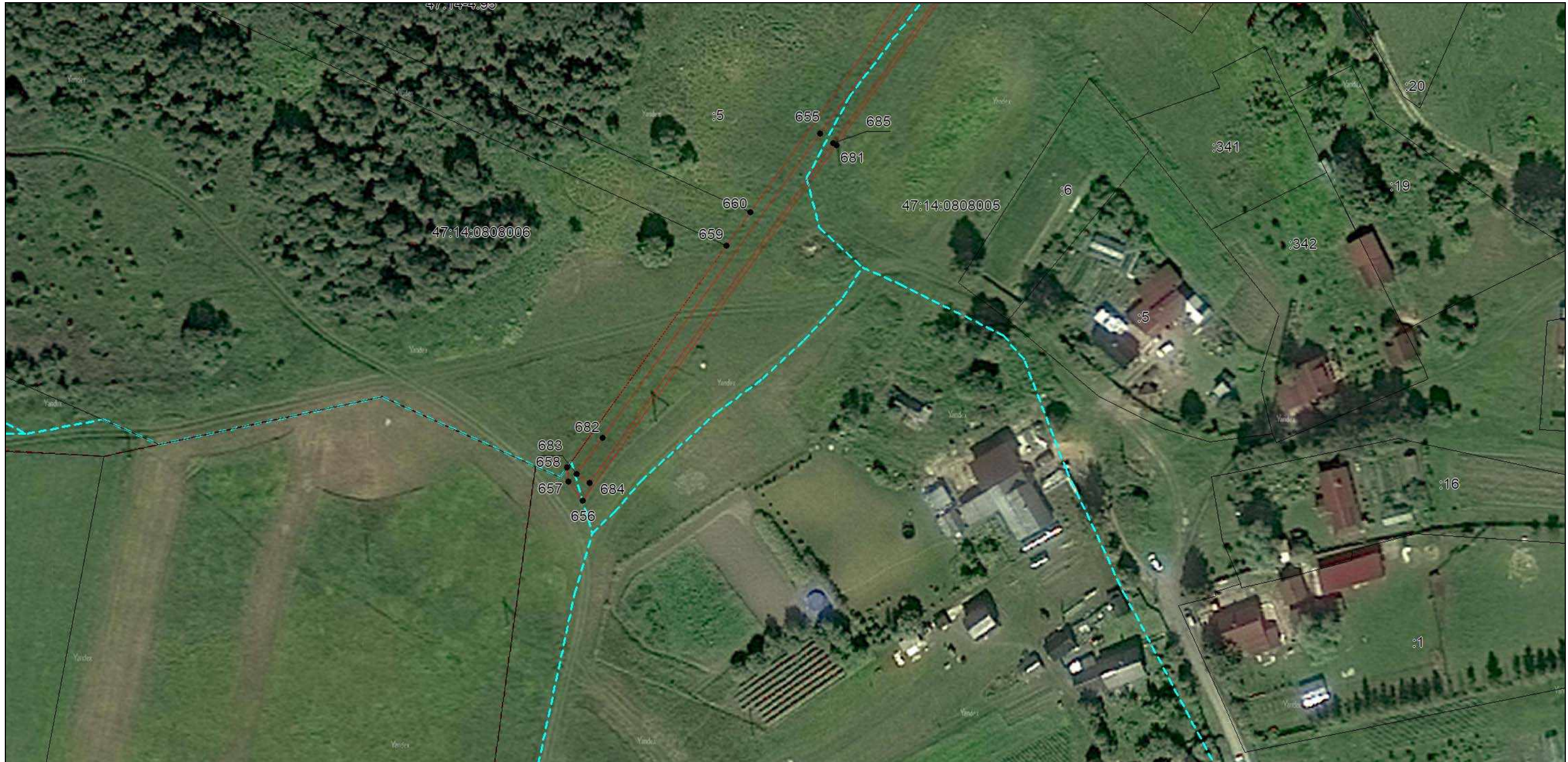
ГРАФИЧЕСКОЕ ОПИСАНИЕ

местоположения границ населенных пунктов, территориальных зон, особо охраняемых природных территорий, зон с особыми условиями использования территории

Описание местоположения границ публичного сервитута в целях строительства и эксплуатации линейного объекта системы газоснабжения «Межпоселковый газопровод от д. Лопухинка до д. Муховицы и д. Заостровье Ломоносовского района Ленинградской области»
(наименование объекта, местоположение границ которого описано)

План границ объекта

Выносной лист №57



Масштаб 1:1000

Используемые условные знаки и обозначения: приведены на отдельной странице в конце раздела.

Дата 17 мая 2024 г.






ГРАФИЧЕСКОЕ ОПИСАНИЕ

Описание местоположения границ публичного сервитута в целях строительства и эксплуатации линейного объекта системы газоснабжения «Межпоселковый газопровод от д. Лопухинка до д. Муховицы и д. Заостровье Ломоносовского района Ленинградской области»

(наименование объекта, местоположение границ которого описано)

План границ объекта

Используемые условные знаки и обозначения:

-  – граница публичного сервитута в целях строительства и эксплуатации линейного объекта системы газоснабжения «Межпоселковый газопровод от д. Лопухинка до д. Муховицы и д. Заостровье Ломоносовского района Ленинградской области»,
-  – установленная граница муниципального образования,
-  – установленная граница населенного пункта,
-  – граница земельного участка,
-  1 – характерная точка объекта.