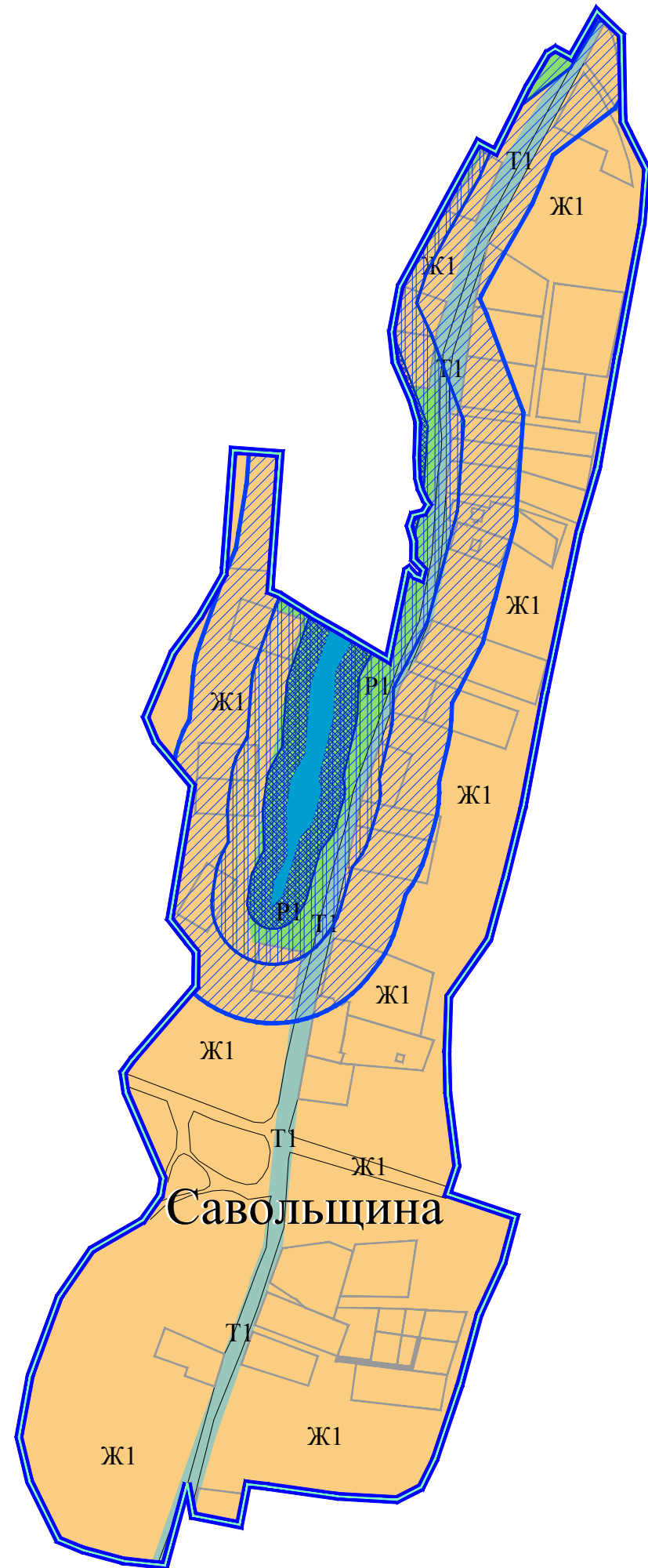




Правила землепользования и застройки части территории
 Лопухинского сельского поселения
 Ломоносовского муниципального района Ленинградской области
 применительно к дер. Савольщина
 Карта зон с особыми условиями использования территории



УСЛОВНЫЕ ОБОЗНАЧЕНИЯ:


-  границы населённых пунктов
-  границы земельных участков, прошедших процедуру межевания

ТЕРРИТОРИАЛЬНЫЕ ЗОНЫ:

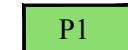
Жилые зоны:

-  Ж1 Зона застройки индивидуальными жилыми домами


Зоны транспортной инфраструктуры:

-  Т1 Зона улично-дорожной сети

Зоны рекреационного назначения:

-  Р1 Зона зеленых насаждений общего пользования

ЗОНЫ, ДЛЯ КОТОРЫХ ГРАДОСТРОИТЕЛЬНЫЕ РЕГЛАМЕНТЫ НЕ УСТАНОВЛИВАЮТСЯ:


-  Земли, покрытые поверхностными водами

УЛИЧНО-ДОРОЖНАЯ СЕТЬ:

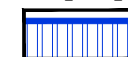


ГРАНИЦЫ ЗОН С ОСОБЫМ ПРИРОДООХРАННЫМ РЕЖИМОМ ИСПОЛЬЗОВАНИЯ:

береговая полоса:



прибрежно-защитная полоса:



водоохранная зона:



						Ленинградская область, Ломоносовский муниципальный район, МО Лопухинское сельское поселение			
Изм.	Кол.уч	Лист	№Док	Подпись	Дата	Правила землепользования и застройки	Стадия	Лист	Листов
Ген.Директор				Иваненко В.Б.			ПЗЗ	2	2
ГАП				Проскурина А.В.					
ГИП				Родионова Ю.Ю.					
Архитектор						Карта зон с особыми условиями использования территории. дер. Савольщина М 1:5000	ООО "АЦМИ"РЕГИОН-ИНВЕСТ"		