

# ГРАФИЧЕСКОЕ ОПИСАНИЕ

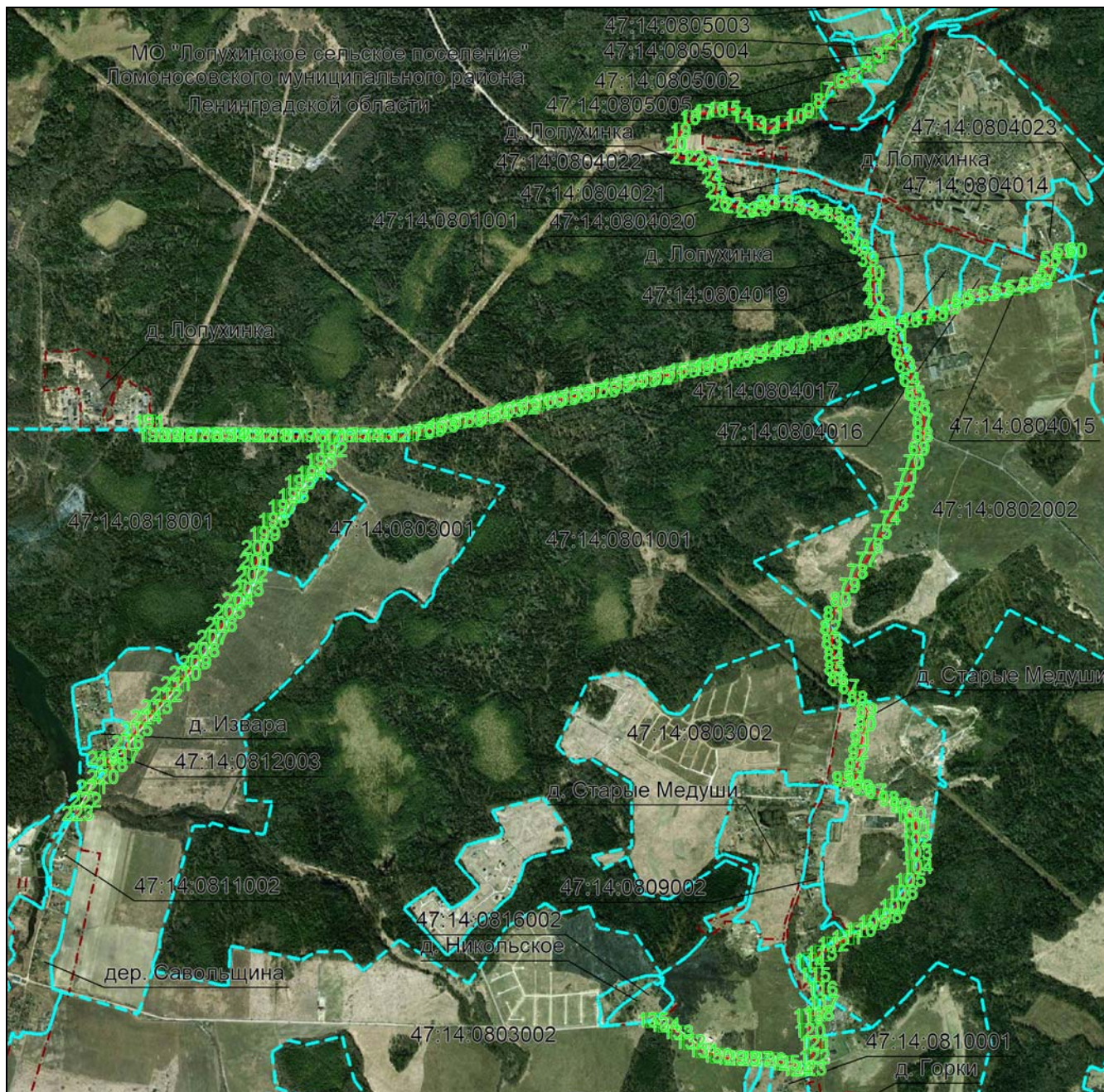
местоположения границ населенных пунктов, территориальных зон,  
особо охраняемых природных территорий,  
зон с особыми условиями использования территории

Описание местоположения границ публичного сервитута в целях строительства и  
эксплуатации линейного объекта системы газоснабжения «Межпоселковый газопровод  
д. Лопухинка - д. Горки с отводом до д. Лопухинка (ул. Хвойная), д. Верхние Рудицы,  
д. Старые Мёдуши, д. Никольское, д. Извара и д. Савольщина Ломоносовского района  
Ленинградской области»

(наименование объекта, местоположение границ которого описано (далее - объект)

## План границ объекта

### Основной лист



Масштаб 1: 36000

Используемые условные знаки и обозначения:



— область выносного листа,

23

— номер выносного листа.

Остальные используемые условные знаки и обозначения приведены на отдельной странице в конце раздела.

Дата 17 апреля 2024 г.



## ГРАФИЧЕСКОЕ ОПИСАНИЕ

местоположения границ населенных пунктов, территориальных зон,  
особо охраняемых природных территорий,  
зон с особыми условиями использования территории

Описание местоположения границ публичного сервитута в целях строительства и  
эксплуатации линейного объекта системы газоснабжения «Межпоселковый газопровод  
д. Лопухинка - д. Горки с отводом до д. Лопухинка (ул. Хвойная), д. Верхние Рудицы,  
д. Старые Мёдуши, д. Никольское, д. Извара и д. Савольщина Ломоносовского района  
Ленинградской области»

(наименование объекта, местоположение границ которого описано (далее - объект))

### План границ объекта

Выносной лист №1



Масштаб 1:500

Используемые условные знаки и обозначения приведены на отдельной странице в конце раздела.

Дата 17 апреля 2024 г.

**ГРАФИЧЕСКОЕ ОПИСАНИЕ**  
местоположения границ населенных пунктов, территориальных зон,  
особо охраняемых природных территорий,  
зон с особыми условиями использования территории

Описание местоположения границ публичного сервитута в целях строительства и  
эксплуатации линейного объекта системы газоснабжения «Межпоселковый газопровод  
д. Лопухинка - д. Горки с отводом до д. Лопухинка (ул. Хвойная), д. Верхние Рудицы,  
д. Старые Мёдуши, д. Никольское, д. Извара и д. Савольщина Ломоносовского района  
Ленинградской области»

(наименование объекта, местоположение границ которого описано (далее - объект))

**План границ объекта**

Выносной лист №2



**Масштаб 1:500**

Используемые условные знаки и обозначения приведены на отдельной странице в конце раздела.

Дата 17 апреля 2024 г.



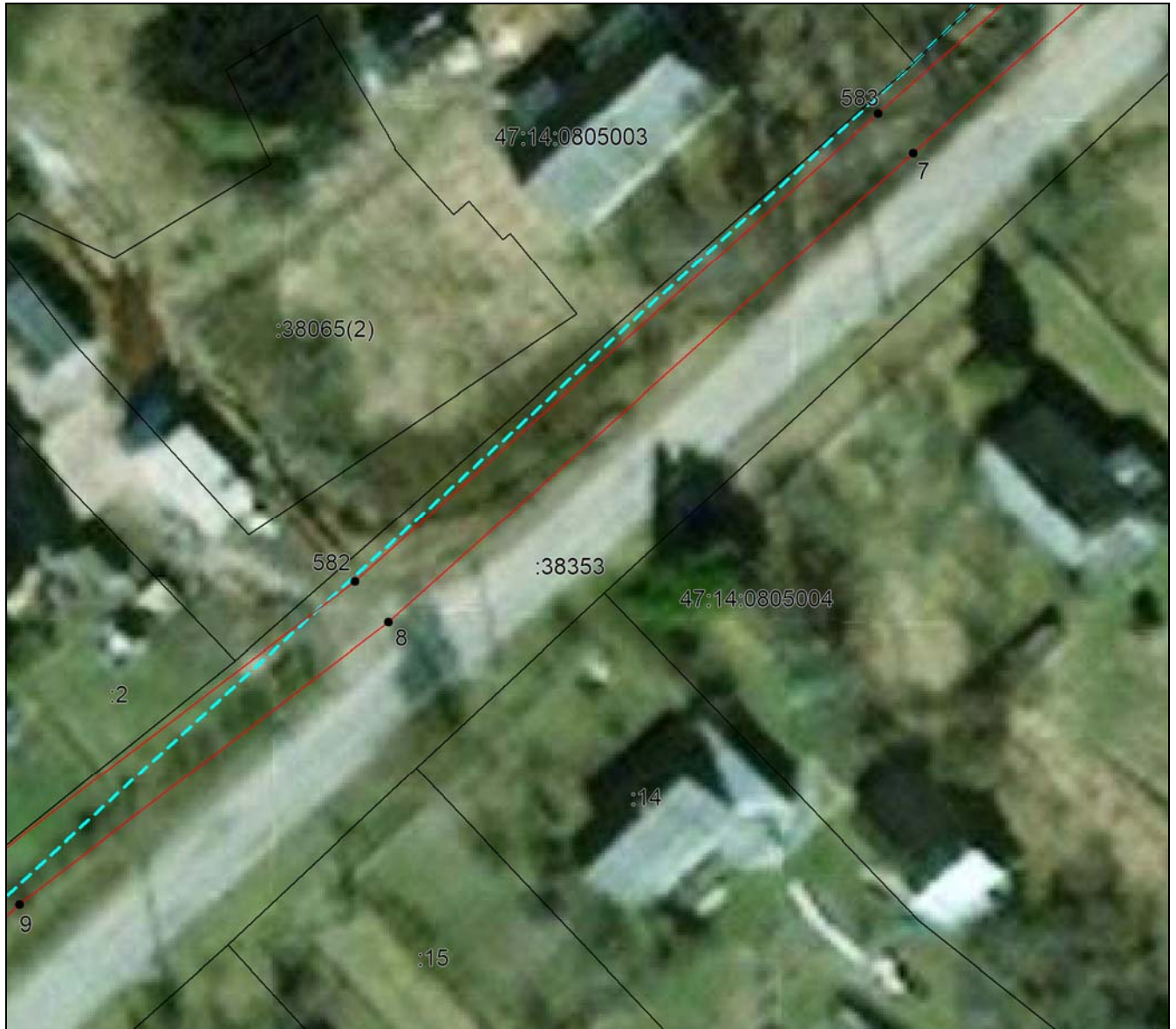
**ГРАФИЧЕСКОЕ ОПИСАНИЕ**  
местоположения границ населенных пунктов, территориальных зон,  
особо охраняемых природных территорий,  
зон с особыми условиями использования территории

Описание местоположения границ публичного сервитута в целях строительства и  
эксплуатации линейного объекта системы газоснабжения «Межпоселковый газопровод  
д. Лопухинка - д. Горки с отводом до д. Лопухинка (ул. Хвойная), д. Верхние Рудицы,  
д. Старые Мёдуши, д. Никольское, д. Извара и д. Савольщина Ломоносовского района  
Ленинградской области»

(наименование объекта, местоположение границ которого описано (далее - объект))

**План границ объекта**

Выносной лист №3



**Масштаб 1:500**

Используемые условные знаки и обозначения приведены на отдельной странице в конце раздела.

Дата 17 апреля 2024 г.



## ГРАФИЧЕСКОЕ ОПИСАНИЕ

местоположения границ населенных пунктов, территориальных зон,  
особо охраняемых природных территорий,  
зон с особыми условиями использования территории

Описание местоположения границ публичного сервитута в целях строительства и  
эксплуатации линейного объекта системы газоснабжения «Межпоселковый газопровод  
д. Лопухинка - д. Горки с отводом до д. Лопухинка (ул. Хвойная), д. Верхние Рудицы,  
д. Старые Мёдуши, д. Никольское, д. Извара и д. Савольщина Ломоносовского района  
Ленинградской области»

(наименование объекта, местоположение границ которого описано (далее - объект)

### План границ объекта

Выносной лист №4



Масштаб 1:500

Используемые условные знаки и обозначения приведены на отдельной странице в конце раздела.

Дата 17 апреля 2024 г.

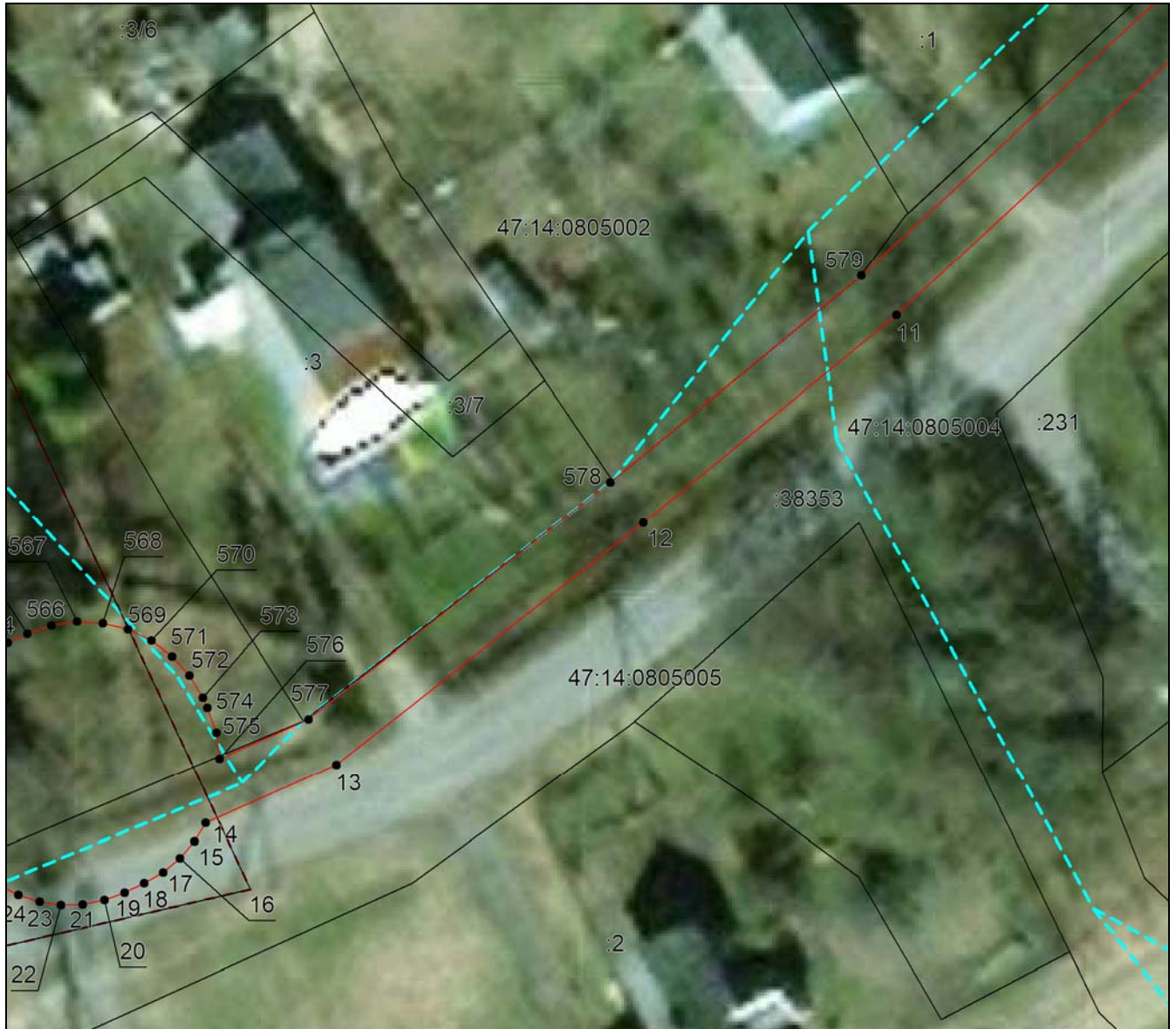
**ГРАФИЧЕСКОЕ ОПИСАНИЕ**  
местоположения границ населенных пунктов, территориальных зон,  
особо охраняемых природных территорий,  
зон с особыми условиями использования территории

Описание местоположения границ публичного сервитута в целях строительства и  
эксплуатации линейного объекта системы газоснабжения «Межпоселковый газопровод  
д. Лопухинка - д. Горки с отводом до д. Лопухинка (ул. Хвойная), д. Верхние Рудицы,  
д. Старые Мёдуши, д. Никольское, д. Извара и д. Савольщина Ломоносовского района  
Ленинградской области»

(наименование объекта, местоположение границ которого описано (далее - объект))

**План границ объекта**

Выносной лист №5



**Масштаб 1:500**

Используемые условные знаки и обозначения приведены на отдельной странице в конце раздела.

Дата 17 апреля 2024 г.



## ГРАФИЧЕСКОЕ ОПИСАНИЕ

местоположения границ населенных пунктов, территориальных зон,  
особо охраняемых природных территорий,  
зон с особыми условиями использования территории

Описание местоположения границ публичного сервитута в целях строительства и  
эксплуатации линейного объекта системы газоснабжения «Межпоселковый газопровод  
д. Лопухинка - д. Горки с отводом до д. Лопухинка (ул. Хвойная), д. Верхние Рудицы,  
д. Старые Мёдуши, д. Никольское, д. Извара и д. Савольщина Ломоносовского района  
Ленинградской области»

(наименование объекта, местоположение границ которого описано (далее - объект)

### План границ объекта

Выносной лист №6



Масштаб 1:500

Используемые условные знаки и обозначения приведены на отдельной странице в конце раздела.

Дата 17 апреля 2024 г.

## ГРАФИЧЕСКОЕ ОПИСАНИЕ

местоположения границ населенных пунктов, территориальных зон,  
особо охраняемых природных территорий,  
зон с особыми условиями использования территории

Описание местоположения границ публичного сервитута в целях строительства и  
эксплуатации линейного объекта системы газоснабжения «Межпоселковый газопровод  
д. Лопухинка - д. Горки с отводом до д. Лопухинка (ул. Хвойная), д. Верхние Рудицы,  
д. Старые Мёдуши, д. Никольское, д. Извара и д. Савольщина Ломоносовского района  
Ленинградской области»

(наименование объекта, местоположение границ которого описано (далее - объект))

### План границ объекта

Выносной лист №7



Масштаб 1:500

Используемые условные знаки и обозначения приведены на отдельной странице в конце раздела.

Дата 17 апреля 2024 г.



## ГРАФИЧЕСКОЕ ОПИСАНИЕ

местоположения границ населенных пунктов, территориальных зон,  
особо охраняемых природных территорий,  
зон с особыми условиями использования территории

Описание местоположения границ публичного сервитута в целях строительства и  
эксплуатации линейного объекта системы газоснабжения «Межпоселковый газопровод  
д. Лопухинка - д. Горки с отводом до д. Лопухинка (ул. Хвойная), д. Верхние Рудицы,  
д. Старые Мёдуши, д. Никольское, д. Извара и д. Савольщина Ломоносовского района  
Ленинградской области»

(наименование объекта, местоположение границ которого описано (далее - объект)

### План границ объекта

Выносной лист №8



Масштаб 1:500

Используемые условные знаки и обозначения приведены на отдельной странице в конце раздела.

Дата 17 апреля 2024 г.

## ГРАФИЧЕСКОЕ ОПИСАНИЕ

местоположения границ населенных пунктов, территориальных зон,  
особо охраняемых природных территорий,  
зон с особыми условиями использования территории

Описание местоположения границ публичного сервитута в целях строительства и  
эксплуатации линейного объекта системы газоснабжения «Межпоселковый газопровод  
д. Лопухинка - д. Горки с отводом до д. Лопухинка (ул. Хвойная), д. Верхние Рудицы,  
д. Старые Мёдуши, д. Никольское, д. Извара и д. Савольщина Ломоносовского района  
Ленинградской области»

(наименование объекта, местоположение границ которого описано (далее - объект)

### План границ объекта

Выносной лист №9



Масштаб 1:500

Используемые условные знаки и обозначения приведены на отдельной странице в конце раздела.

Дата 17 апреля 2024 г.



## ГРАФИЧЕСКОЕ ОПИСАНИЕ

местоположения границ населенных пунктов, территориальных зон,  
особо охраняемых природных территорий,  
зон с особыми условиями использования территории

Описание местоположения границ публичного сервитута в целях строительства и  
эксплуатации линейного объекта системы газоснабжения «Межпоселковый газопровод  
д. Лопухинка - д. Горки с отводом до д. Лопухинка (ул. Хвойная), д. Верхние Рудицы,  
д. Старые Мёдуши, д. Никольское, д. Извара и д. Савольщина Ломоносовского района  
Ленинградской области»

(наименование объекта, местоположение границ которого описано (далее - объект)

### План границ объекта

Выносной лист №10



Масштаб 1:500

Используемые условные знаки и обозначения приведены на отдельной странице в конце раздела.

Дата 17 апреля 2024 г.

## ГРАФИЧЕСКОЕ ОПИСАНИЕ

местоположения границ населенных пунктов, территориальных зон,  
особо охраняемых природных территорий,  
зон с особыми условиями использования территории

Описание местоположения границ публичного сервитута в целях строительства и  
эксплуатации линейного объекта системы газоснабжения «Межпоселковый газопровод  
д. Лопухинка - д. Горки с отводом до д. Лопухинка (ул. Хвойная), д. Верхние Рудицы,  
д. Старые Мёдуши, д. Никольское, д. Извара и д. Савольщина Ломоносовского района  
Ленинградской области»

(наименование объекта, местоположение границ которого описано (далее - объект)

### План границ объекта

Выносной лист №11



Масштаб 1:500

Используемые условные знаки и обозначения приведены на отдельной странице в конце раздела.

Дата 17 апреля 2024 г.



## ГРАФИЧЕСКОЕ ОПИСАНИЕ

местоположения границ населенных пунктов, территориальных зон,  
особо охраняемых природных территорий,  
зон с особыми условиями использования территории

Описание местоположения границ публичного сервитута в целях строительства и  
эксплуатации линейного объекта системы газоснабжения «Межпоселковый газопровод  
д. Лопухинка - д. Горки с отводом до д. Лопухинка (ул. Хвойная), д. Верхние Рудицы,  
д. Старые Мёдуши, д. Никольское, д. Извара и д. Савольщина Ломоносовского района  
Ленинградской области»

(наименование объекта, местоположение границ которого описано (далее - объект)

### План границ объекта

Выносной лист №12



Масштаб 1:500

Используемые условные знаки и обозначения приведены на отдельной странице в конце раздела.

Дата 17 апреля 2024 г.

## ГРАФИЧЕСКОЕ ОПИСАНИЕ

местоположения границ населенных пунктов, территориальных зон,  
особо охраняемых природных территорий,  
зон с особыми условиями использования территории

Описание местоположения границ публичного сервитута в целях строительства и  
эксплуатации линейного объекта системы газоснабжения «Межпоселковый газопровод  
д. Лопухинка - д. Горки с отводом до д. Лопухинка (ул. Хвойная), д. Верхние Рудицы,  
д. Старые Мёдуши, д. Никольское, д. Извара и д. Савольщина Ломоносовского района  
Ленинградской области»

(наименование объекта, местоположение границ которого описано (далее - объект)

### План границ объекта

Выносной лист №13



Масштаб 1:500

Используемые условные знаки и обозначения приведены на отдельной странице в конце раздела.

Дата 17 апреля 2024 г.



## ГРАФИЧЕСКОЕ ОПИСАНИЕ

местоположения границ населенных пунктов, территориальных зон,  
особо охраняемых природных территорий,  
зон с особыми условиями использования территории

Описание местоположения границ публичного сервитута в целях строительства и  
эксплуатации линейного объекта системы газоснабжения «Межпоселковый газопровод  
д. Лопухинка - д. Горки с отводом до д. Лопухинка (ул. Хвойная), д. Верхние Рудицы,  
д. Старые Мёдуши, д. Никольское, д. Извара и д. Савольщина Ломоносовского района  
Ленинградской области»

(наименование объекта, местоположение границ которого описано (далее - объект)

### План границ объекта

Выносной лист №14



Масштаб 1:500

Используемые условные знаки и обозначения приведены на отдельной странице в конце раздела.

Дата 17 апреля 2024 г.

## ГРАФИЧЕСКОЕ ОПИСАНИЕ


местоположения границ населенных пунктов, территориальных зон,  
особо охраняемых природных территорий,  
зон с особыми условиями использования территории

Описание местоположения границ публичного сервитута в целях строительства и  
эксплуатации линейного объекта системы газоснабжения «Межпоселковый газопровод  
д. Лопухинка - д. Горки с отводом до д. Лопухинка (ул. Хвойная), д. Верхние Рудицы,  
д. Старые Мёдуши, д. Никольское, д. Извара и д. Савольщина Ломоносовского района  
Ленинградской области»

(наименование объекта, местоположение границ которого описано (далее - объект))

### План границ объекта

Выносной лист №15



Масштаб 1:500

Используемые условные знаки и обозначения приведены на отдельной странице в конце раздела.

Дата 17 апреля 2024 г.



## ГРАФИЧЕСКОЕ ОПИСАНИЕ

местоположения границ населенных пунктов, территориальных зон,  
особо охраняемых природных территорий,  
зон с особыми условиями использования территории

Описание местоположения границ публичного сервитута в целях строительства и  
эксплуатации линейного объекта системы газоснабжения «Межпоселковый газопровод  
д. Лопухинка - д. Горки с отводом до д. Лопухинка (ул. Хвойная), д. Верхние Рудицы,  
д. Старые Мёдуши, д. Никольское, д. Извара и д. Савольщина Ломоносовского района  
Ленинградской области»

(наименование объекта, местоположение границ которого описано (далее - объект))

### План границ объекта

Выносной лист №16



Масштаб 1:500

Используемые условные знаки и обозначения приведены на отдельной странице в конце раздела.

Дата 17 апреля 2024 г.

## ГРАФИЧЕСКОЕ ОПИСАНИЕ

местоположения границ населенных пунктов, территориальных зон,  
особо охраняемых природных территорий,  
зон с особыми условиями использования территории

Описание местоположения границ публичного сервитута в целях строительства и  
эксплуатации линейного объекта системы газоснабжения «Межпоселковый газопровод  
д. Лопухинка - д. Горки с отводом до д. Лопухинка (ул. Хвойная), д. Верхние Рудицы,  
д. Старые Мёдуши, д. Никольское, д. Извара и д. Савольщина Ломоносовского района  
Ленинградской области»

(наименование объекта, местоположение границ которого описано (далее - объект)

### План границ объекта

Выносной лист №17



Масштаб 1:500

Используемые условные знаки и обозначения приведены на отдельной странице в конце раздела.

Дата 17 апреля 2024 г.



## ГРАФИЧЕСКОЕ ОПИСАНИЕ

местоположения границ населенных пунктов, территориальных зон,  
особо охраняемых природных территорий,  
зон с особыми условиями использования территории

Описание местоположения границ публичного сервитута в целях строительства и  
эксплуатации линейного объекта системы газоснабжения «Межпоселковый газопровод  
д. Лопухинка - д. Горки с отводом до д. Лопухинка (ул. Хвойная), д. Верхние Рудицы,  
д. Старые Мёдуши, д. Никольское, д. Извара и д. Савольщина Ломоносовского района  
Ленинградской области»

(наименование объекта, местоположение границ которого описано (далее - объект))

### План границ объекта

Выносной лист №18



Масштаб 1:500

Используемые условные знаки и обозначения приведены на отдельной странице в конце раздела.

Дата 17 апреля 2024 г.

## ГРАФИЧЕСКОЕ ОПИСАНИЕ


местоположения границ населенных пунктов, территориальных зон,  
особо охраняемых природных территорий,  
зон с особыми условиями использования территории

Описание местоположения границ публичного сервитута в целях строительства и  
эксплуатации линейного объекта системы газоснабжения «Межпоселковый газопровод  
д. Лопухинка - д. Горки с отводом до д. Лопухинка (ул. Хвойная), д. Верхние Рудицы,  
д. Старые Мёдуши, д. Никольское, д. Извара и д. Савольщина Ломоносовского района  
Ленинградской области»

(наименование объекта, местоположение границ которого описано (далее - объект)

### План границ объекта

Выносной лист №19



Масштаб 1:500

Используемые условные знаки и обозначения приведены на отдельной странице в конце раздела.

Дата 17 апреля 2024 г.



## ГРАФИЧЕСКОЕ ОПИСАНИЕ

местоположения границ населенных пунктов, территориальных зон,  
особо охраняемых природных территорий,  
зон с особыми условиями использования территории

Описание местоположения границ публичного сервитута в целях строительства и  
эксплуатации линейного объекта системы газоснабжения «Межпоселковый газопровод  
д. Лопухинка - д. Горки с отводом до д. Лопухинка (ул. Хвойная), д. Верхние Рудицы,  
д. Старые Мёдуши, д. Никольское, д. Извара и д. Савольщина Ломоносовского района  
Ленинградской области»

(наименование объекта, местоположение границ которого описано (далее - объект))

### План границ объекта

Выносной лист №20



Масштаб 1:500

Используемые условные знаки и обозначения приведены на отдельной странице в конце раздела.

Дата 17 апреля 2024 г.

## ГРАФИЧЕСКОЕ ОПИСАНИЕ

местоположения границ населенных пунктов, территориальных зон,  
особо охраняемых природных территорий,  
зон с особыми условиями использования территории

Описание местоположения границ публичного сервитута в целях строительства и  
эксплуатации линейного объекта системы газоснабжения «Межпоселковый газопровод  
д. Лопухинка - д. Горки с отводом до д. Лопухинка (ул. Хвойная), д. Верхние Рудицы,  
д. Старые Мёдуши, д. Никольское, д. Извара и д. Савольщина Ломоносовского района  
Ленинградской области»

(наименование объекта, местоположение границ которого описано (далее - объект)

### План границ объекта

Выносной лист №21



Масштаб 1:500

Используемые условные знаки и обозначения приведены на отдельной странице в конце раздела.

Дата 17 апреля 2024 г.



## ГРАФИЧЕСКОЕ ОПИСАНИЕ

местоположения границ населенных пунктов, территориальных зон,  
особо охраняемых природных территорий,  
зон с особыми условиями использования территории

Описание местоположения границ публичного сервитута в целях строительства и  
эксплуатации линейного объекта системы газоснабжения «Межпоселковый газопровод  
д. Лопухинка - д. Горки с отводом до д. Лопухинка (ул. Хвойная), д. Верхние Рудицы,  
д. Старые Мёдуши, д. Никольское, д. Извара и д. Савольщина Ломоносовского района  
Ленинградской области»

(наименование объекта, местоположение границ которого описано (далее - объект))

### План границ объекта

Выносной лист №22



Масштаб 1:500

Используемые условные знаки и обозначения приведены на отдельной странице в конце раздела.

Дата 17 апреля 2024 г.

## ГРАФИЧЕСКОЕ ОПИСАНИЕ

местоположения границ населенных пунктов, территориальных зон,  
особо охраняемых природных территорий,  
зон с особыми условиями использования территории

Описание местоположения границ публичного сервитута в целях строительства и  
эксплуатации линейного объекта системы газоснабжения «Межпоселковый газопровод  
д. Лопухинка - д. Горки с отводом до д. Лопухинка (ул. Хвойная), д. Верхние Рудицы,  
д. Старые Мёдуши, д. Никольское, д. Извара и д. Савольщина Ломоносовского района  
Ленинградской области»

(наименование объекта, местоположение границ которого описано (далее - объект))

### План границ объекта

Выносной лист №23



Масштаб 1:500

Используемые условные знаки и обозначения приведены на отдельной странице в конце раздела.

Дата 17 апреля 2024 г.



## ГРАФИЧЕСКОЕ ОПИСАНИЕ

местоположения границ населенных пунктов, территориальных зон,  
особо охраняемых природных территорий,  
зон с особыми условиями использования территории

Описание местоположения границ публичного сервитута в целях строительства и  
эксплуатации линейного объекта системы газоснабжения «Межпоселковый газопровод  
д. Лопухинка - д. Горки с отводом до д. Лопухинка (ул. Хвойная), д. Верхние Рудицы,  
д. Старые Мёдуши, д. Никольское, д. Извара и д. Савольщина Ломоносовского района  
Ленинградской области»

(наименование объекта, местоположение границ которого описано (далее - объект)

### План границ объекта

Выносной лист №24



Масштаб 1:500

Используемые условные знаки и обозначения приведены на отдельной странице в конце раздела.

Дата 17 апреля 2024 г.

## ГРАФИЧЕСКОЕ ОПИСАНИЕ

местоположения границ населенных пунктов, территориальных зон,  
особо охраняемых природных территорий,  
зон с особыми условиями использования территории

Описание местоположения границ публичного сервитута в целях строительства и  
эксплуатации линейного объекта системы газоснабжения «Межпоселковый газопровод  
д. Лопухинка - д. Горки с отводом до д. Лопухинка (ул. Хвойная), д. Верхние Рудицы,  
д. Старые Мёдуши, д. Никольское, д. Извара и д. Савольщина Ломоносовского района  
Ленинградской области»

(наименование объекта, местоположение границ которого описано (далее - объект)

### План границ объекта

Выносной лист №25



Масштаб 1:500

Используемые условные знаки и обозначения приведены на отдельной странице в конце раздела.

Дата 17 апреля 2024 г.



## ГРАФИЧЕСКОЕ ОПИСАНИЕ

местоположения границ населенных пунктов, территориальных зон,  
особо охраняемых природных территорий,  
зон с особыми условиями использования территории

Описание местоположения границ публичного сервитута в целях строительства и  
эксплуатации линейного объекта системы газоснабжения «Межпоселковый газопровод  
д. Лопухинка - д. Горки с отводом до д. Лопухинка (ул. Хвойная), д. Верхние Рудицы,  
д. Старые Мёдуши, д. Никольское, д. Извара и д. Савольщина Ломоносовского района  
Ленинградской области»

(наименование объекта, местоположение границ которого описано (далее - объект))

### План границ объекта

Выносной лист №26



Масштаб 1:500

Используемые условные знаки и обозначения приведены на отдельной странице в конце раздела.

Дата 17 апреля 2024 г.

## ГРАФИЧЕСКОЕ ОПИСАНИЕ


местоположения границ населенных пунктов, территориальных зон,  
особо охраняемых природных территорий,  
зон с особыми условиями использования территории

Описание местоположения границ публичного сервитута в целях строительства и  
эксплуатации линейного объекта системы газоснабжения «Межпоселковый газопровод  
д. Лопухинка - д. Горки с отводом до д. Лопухинка (ул. Хвойная), д. Верхние Рудицы,  
д. Старые Мёдуши, д. Никольское, д. Извара и д. Савольщина Ломоносовского района  
Ленинградской области»

(наименование объекта, местоположение границ которого описано (далее - объект)

### План границ объекта

Выносной лист №27



Масштаб 1:500

Используемые условные знаки и обозначения приведены на отдельной странице в конце раздела.

Дата 17 апреля 2024 г.



## ГРАФИЧЕСКОЕ ОПИСАНИЕ

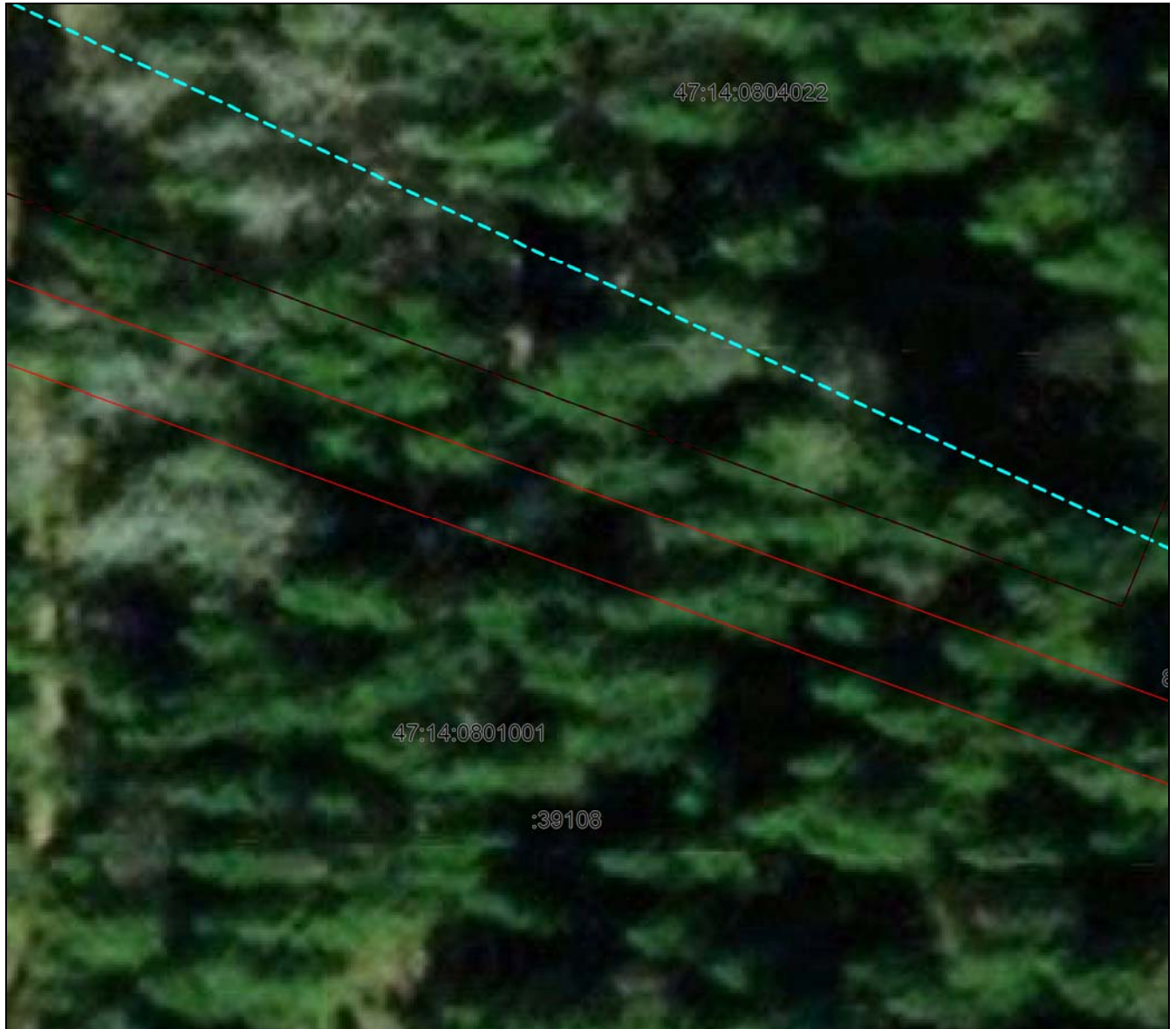
местоположения границ населенных пунктов, территориальных зон,  
особо охраняемых природных территорий,  
зон с особыми условиями использования территории

Описание местоположения границ публичного сервитута в целях строительства и  
эксплуатации линейного объекта системы газоснабжения «Межпоселковый газопровод  
д. Лопухинка - д. Горки с отводом до д. Лопухинка (ул. Хвойная), д. Верхние Рудицы,  
д. Старые Мёдуши, д. Никольское, д. Извара и д. Савольщина Ломоносовского района  
Ленинградской области»

(наименование объекта, местоположение границ которого описано (далее - объект)

### План границ объекта

Выносной лист №28



Масштаб 1:500

Используемые условные знаки и обозначения приведены на отдельной странице в конце раздела.

Дата 17 апреля 2024 г.

## ГРАФИЧЕСКОЕ ОПИСАНИЕ

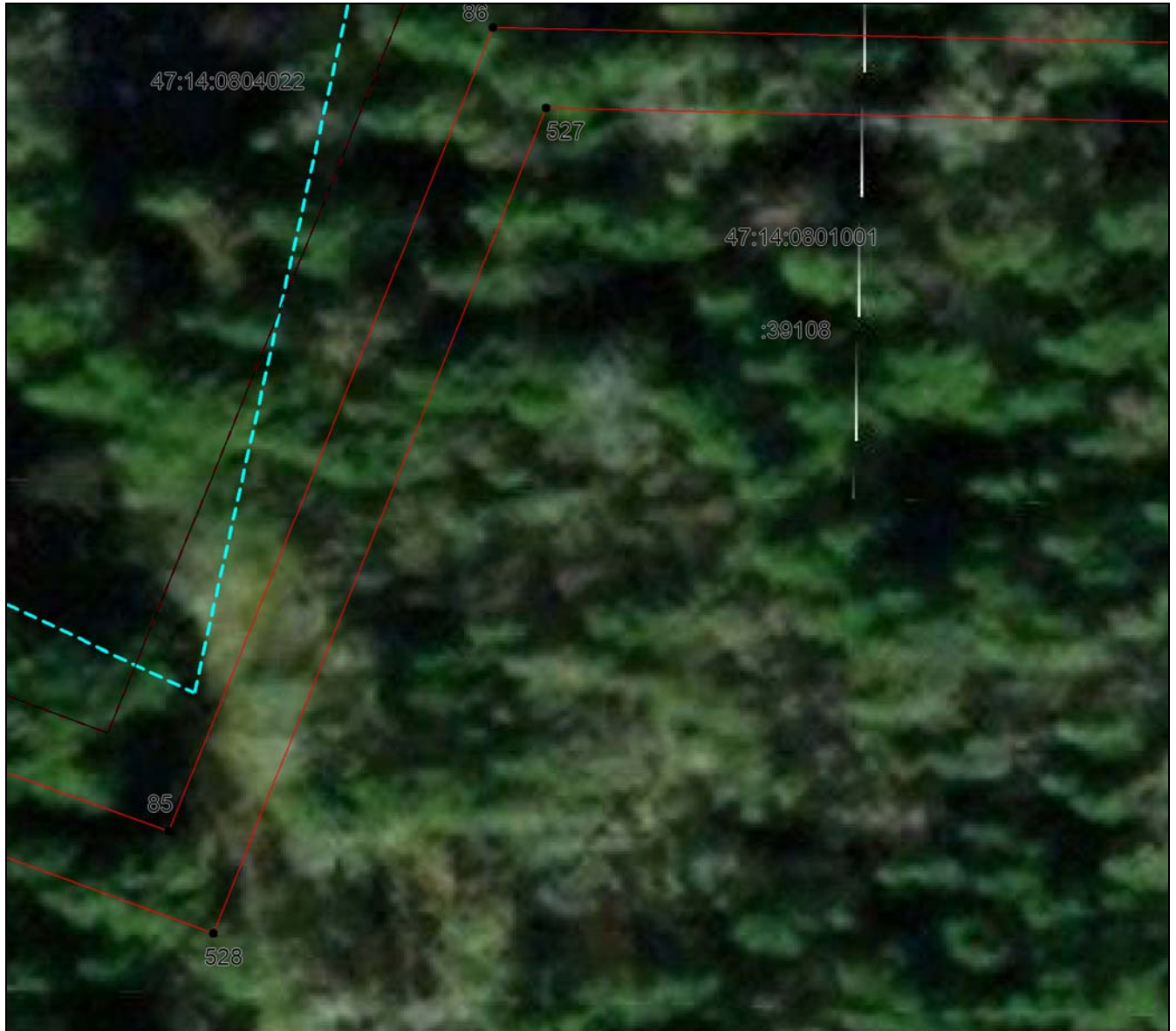
местоположения границ населенных пунктов, территориальных зон,  
особо охраняемых природных территорий,  
зон с особыми условиями использования территории

Описание местоположения границ публичного сервитута в целях строительства и  
эксплуатации линейного объекта системы газоснабжения «Межпоселковый газопровод  
д. Лопухинка - д. Горки с отводом до д. Лопухинка (ул. Хвойная), д. Верхние Рудицы,  
д. Старые Мёдуши, д. Никольское, д. Извара и д. Савольщина Ломоносовского района  
Ленинградской области»

(наименование объекта, местоположение границ которого описано (далее - объект))

### План границ объекта

Выносной лист №29



Масштаб 1:500

Используемые условные знаки и обозначения приведены на отдельной странице в конце раздела.

Дата 17 апреля 2024 г.



## ГРАФИЧЕСКОЕ ОПИСАНИЕ


местоположения границ населенных пунктов, территориальных зон,  
особо охраняемых природных территорий,  
зон с особыми условиями использования территории

Описание местоположения границ публичного сервитута в целях строительства и  
эксплуатации линейного объекта системы газоснабжения «Межпоселковый газопровод  
д. Лопухинка - д. Горки с отводом до д. Лопухинка (ул. Хвойная), д. Верхние Рудицы,  
д. Старые Мёдуши, д. Никольское, д. Извара и д. Савольщина Ломоносовского района  
Ленинградской области»

(наименование объекта, местоположение границ которого описано (далее - объект)

### План границ объекта

Выносной лист №30



Масштаб 1:500

Используемые условные знаки и обозначения приведены на отдельной странице в конце раздела.

Дата 17 апреля 2024 г.

## ГРАФИЧЕСКОЕ ОПИСАНИЕ

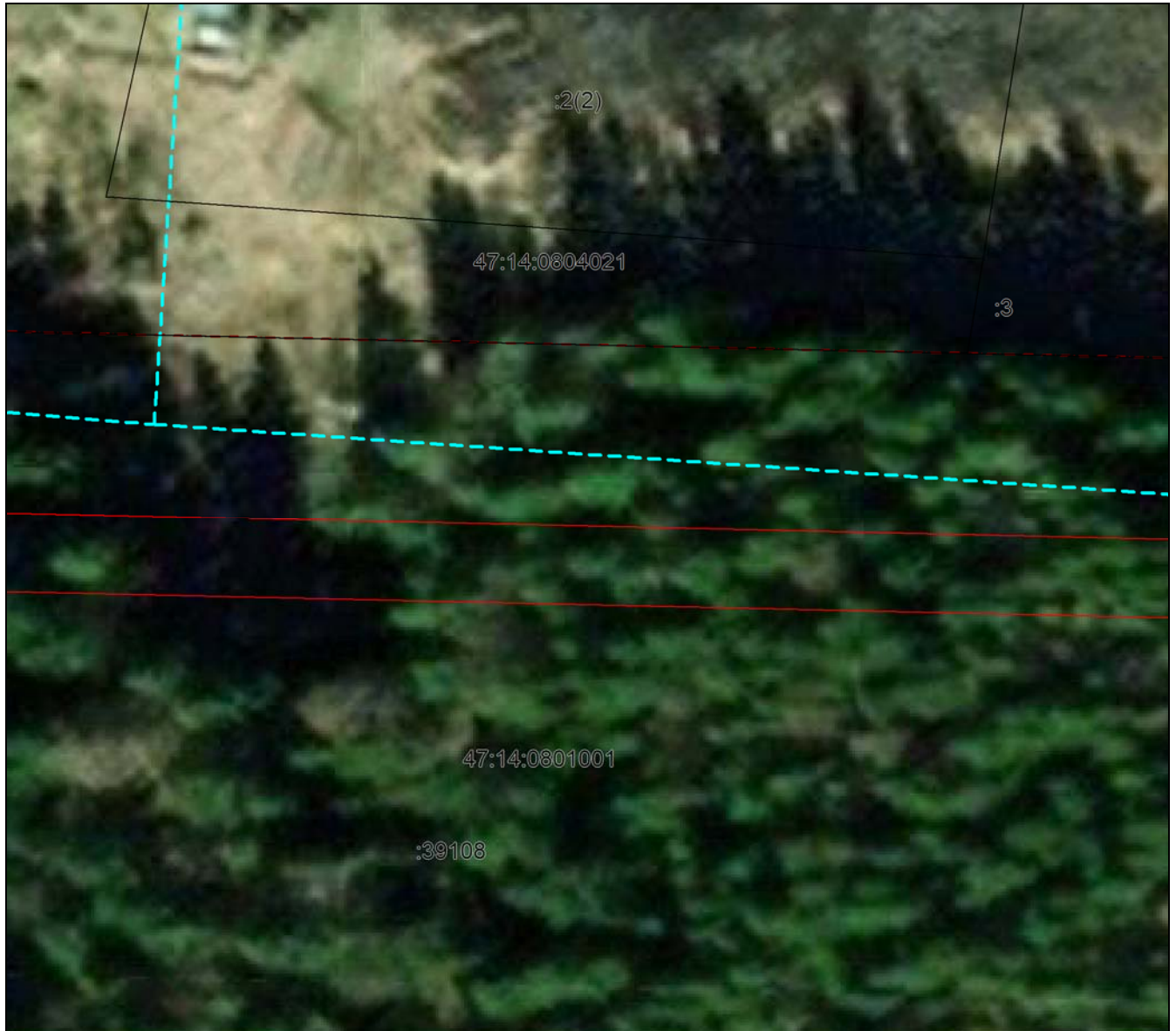
местоположения границ населенных пунктов, территориальных зон,  
особо охраняемых природных территорий,  
зон с особыми условиями использования территории

Описание местоположения границ публичного сервитута в целях строительства и  
эксплуатации линейного объекта системы газоснабжения «Межпоселковый газопровод  
д. Лопухинка - д. Горки с отводом до д. Лопухинка (ул. Хвойная), д. Верхние Рудицы,  
д. Старые Мёдуши, д. Никольское, д. Извара и д. Савольщина Ломоносовского района  
Ленинградской области»

(наименование объекта, местоположение границ которого описано (далее - объект)

### План границ объекта

Выносной лист №31



Масштаб 1:500

Используемые условные знаки и обозначения приведены на отдельной странице в конце раздела.

Дата 17 апреля 2024 г.



## ГРАФИЧЕСКОЕ ОПИСАНИЕ

местоположения границ населенных пунктов, территориальных зон,  
особо охраняемых природных территорий,  
зон с особыми условиями использования территории

Описание местоположения границ публичного сервитута в целях строительства и  
эксплуатации линейного объекта системы газоснабжения «Межпоселковый газопровод  
д. Лопухинка - д. Горки с отводом до д. Лопухинка (ул. Хвойная), д. Верхние Рудицы,  
д. Старые Мёдуши, д. Никольское, д. Извара и д. Савольщина Ломоносовского района  
Ленинградской области»

(наименование объекта, местоположение границ которого описано (далее - объект))

### План границ объекта

Выносной лист №32



Масштаб 1:500

Используемые условные знаки и обозначения приведены на отдельной странице в конце раздела.

Дата 17 апреля 2024 г.

## ГРАФИЧЕСКОЕ ОПИСАНИЕ

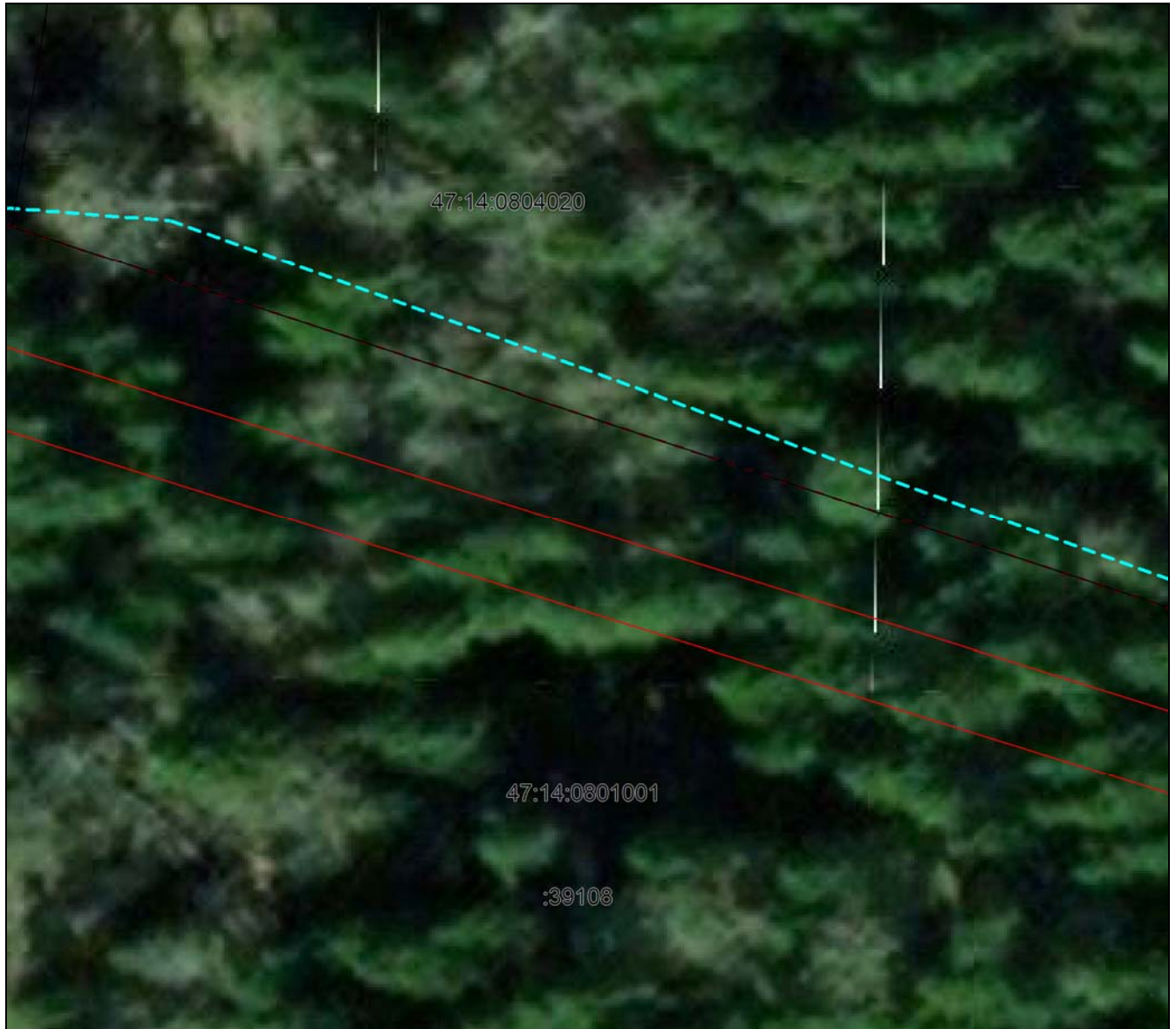
местоположения границ населенных пунктов, территориальных зон,  
особо охраняемых природных территорий,  
зон с особыми условиями использования территории

Описание местоположения границ публичного сервитута в целях строительства и  
эксплуатации линейного объекта системы газоснабжения «Межпоселковый газопровод  
д. Лопухинка - д. Горки с отводом до д. Лопухинка (ул. Хвойная), д. Верхние Рудицы,  
д. Старые Мёдуши, д. Никольское, д. Извара и д. Савольщина Ломоносовского района  
Ленинградской области»

(наименование объекта, местоположение границ которого описано (далее - объект)

### План границ объекта

Выносной лист №33



Масштаб 1:500

Используемые условные знаки и обозначения приведены на отдельной странице в конце раздела.

Дата 17 апреля 2024 г.



## ГРАФИЧЕСКОЕ ОПИСАНИЕ

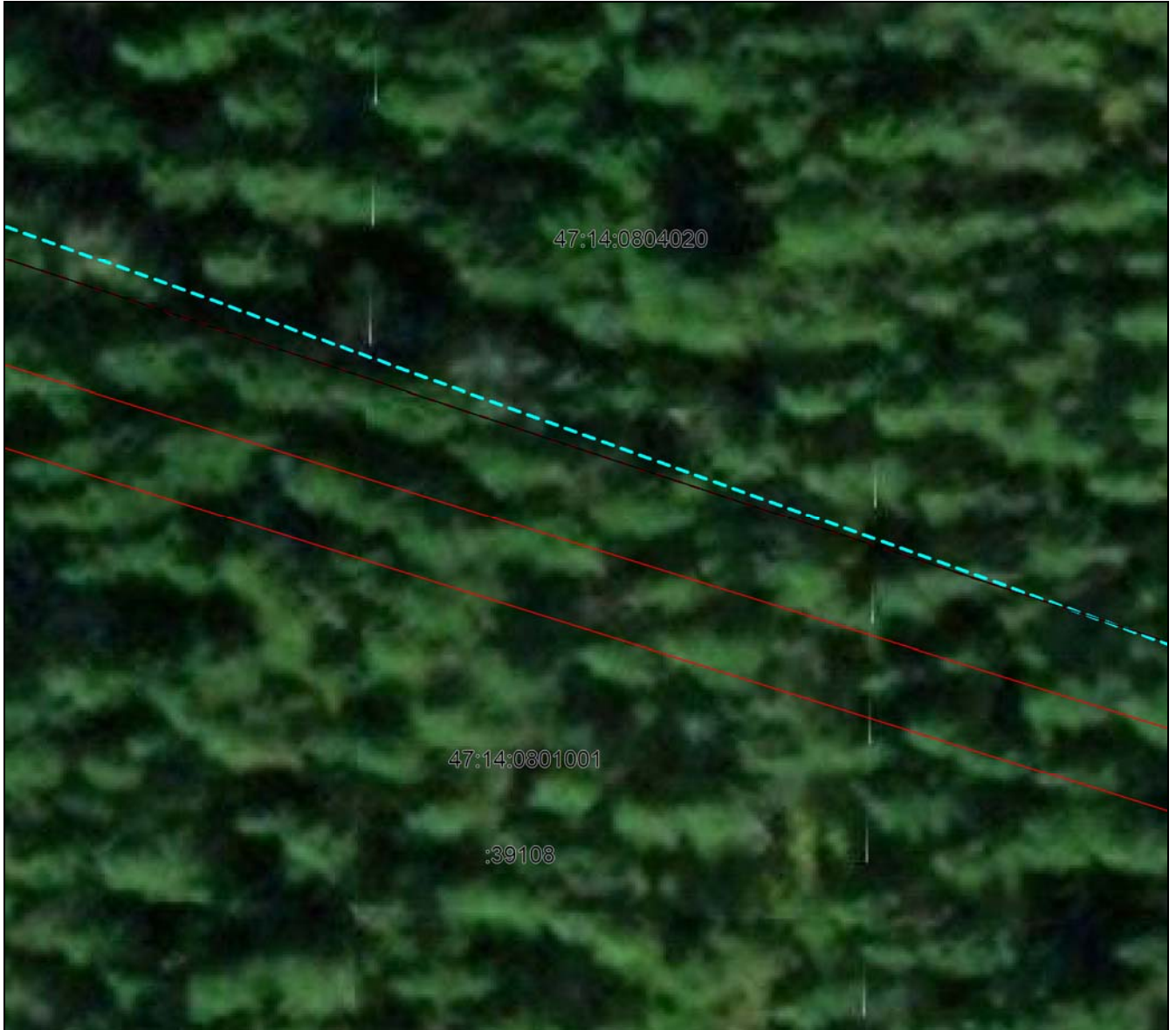
местоположения границ населенных пунктов, территориальных зон,  
особо охраняемых природных территорий,  
зон с особыми условиями использования территории

Описание местоположения границ публичного сервитута в целях строительства и  
эксплуатации линейного объекта системы газоснабжения «Межпоселковый газопровод  
д. Лопухинка - д. Горки с отводом до д. Лопухинка (ул. Хвойная), д. Верхние Рудицы,  
д. Старые Мёдуши, д. Никольское, д. Извара и д. Савольщина Ломоносовского района  
Ленинградской области»

(наименование объекта, местоположение границ которого описано (далее - объект))

### План границ объекта

Выносной лист №34



Масштаб 1:500

Используемые условные знаки и обозначения приведены на отдельной странице в конце раздела.

Дата 17 апреля 2024 г.

## ГРАФИЧЕСКОЕ ОПИСАНИЕ

местоположения границ населенных пунктов, территориальных зон,  
особо охраняемых природных территорий,  
зон с особыми условиями использования территории

Описание местоположения границ публичного сервитута в целях строительства и  
эксплуатации линейного объекта системы газоснабжения «Межпоселковый газопровод  
д. Лопухинка - д. Горки с отводом до д. Лопухинка (ул. Хвойная), д. Верхние Рудицы,  
д. Старые Мёдуши, д. Никольское, д. Извара и д. Савольщина Ломоносовского района  
Ленинградской области»

(наименование объекта, местоположение границ которого описано (далее - объект)

### План границ объекта

Выносной лист №35



Масштаб 1:500

Используемые условные знаки и обозначения приведены на отдельной странице в конце раздела.

Дата 17 апреля 2024 г.



## ГРАФИЧЕСКОЕ ОПИСАНИЕ

местоположения границ населенных пунктов, территориальных зон,  
особо охраняемых природных территорий,  
зон с особыми условиями использования территории

Описание местоположения границ публичного сервитута в целях строительства и  
эксплуатации линейного объекта системы газоснабжения «Межпоселковый газопровод  
д. Лопухинка - д. Горки с отводом до д. Лопухинка (ул. Хвойная), д. Верхние Рудицы,  
д. Старые Мёдуши, д. Никольское, д. Извара и д. Савольщина Ломоносовского района  
Ленинградской области»

(наименование объекта, местоположение границ которого описано (далее - объект)

### План границ объекта

Выносной лист №36



Масштаб 1:500

Используемые условные знаки и обозначения приведены на отдельной странице в конце раздела.

Дата 17 апреля 2024 г.

## ГРАФИЧЕСКОЕ ОПИСАНИЕ

местоположения границ населенных пунктов, территориальных зон,  
особо охраняемых природных территорий,  
зон с особыми условиями использования территории

Описание местоположения границ публичного сервитута в целях строительства и  
эксплуатации линейного объекта системы газоснабжения «Межпоселковый газопровод  
д. Лопухинка - д. Горки с отводом до д. Лопухинка (ул. Хвойная), д. Верхние Рудицы,  
д. Старые Мёдуши, д. Никольское, д. Извара и д. Савольщина Ломоносовского района  
Ленинградской области»

(наименование объекта, местоположение границ которого описано (далее - объект)

### План границ объекта

Выносной лист №37



Масштаб 1:500

Используемые условные знаки и обозначения приведены на отдельной странице в конце раздела.

Дата 17 апреля 2024 г.



## ГРАФИЧЕСКОЕ ОПИСАНИЕ

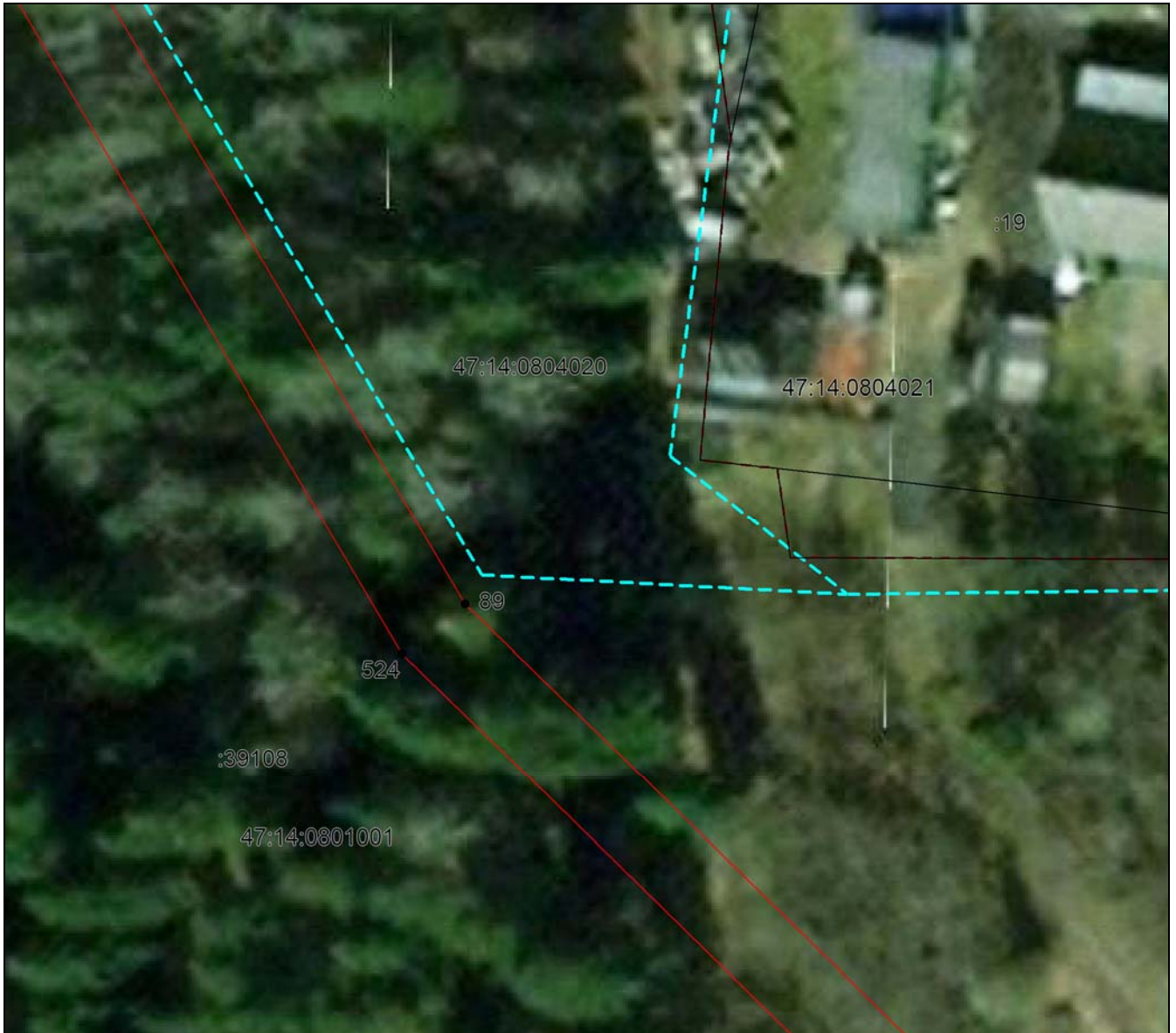
местоположения границ населенных пунктов, территориальных зон,  
особо охраняемых природных территорий,  
зон с особыми условиями использования территории

Описание местоположения границ публичного сервитута в целях строительства и  
эксплуатации линейного объекта системы газоснабжения «Межпоселковый газопровод  
д. Лопухинка - д. Горки с отводом до д. Лопухинка (ул. Хвойная), д. Верхние Рудицы,  
д. Старые Мёдуши, д. Никольское, д. Извара и д. Савольщина Ломоносовского района  
Ленинградской области»

(наименование объекта, местоположение границ которого описано (далее - объект)

### План границ объекта

Выносной лист №38



Масштаб 1:500

Используемые условные знаки и обозначения приведены на отдельной странице в конце раздела.

Дата 17 апреля 2024 г.

## ГРАФИЧЕСКОЕ ОПИСАНИЕ

местоположения границ населенных пунктов, территориальных зон,  
особо охраняемых природных территорий,  
зон с особыми условиями использования территории

Описание местоположения границ публичного сервитута в целях строительства и  
эксплуатации линейного объекта системы газоснабжения «Межпоселковый газопровод  
д. Лопухинка - д. Горки с отводом до д. Лопухинка (ул. Хвойная), д. Верхние Рудицы,  
д. Старые Мёдуши, д. Никольское, д. Извара и д. Савольщина Ломоносовского района  
Ленинградской области»

(наименование объекта, местоположение границ которого описано (далее - объект)

### План границ объекта

Выносной лист №39



Масштаб 1:500

Используемые условные знаки и обозначения приведены на отдельной странице в конце раздела.

Дата 17 апреля 2024 г.



## ГРАФИЧЕСКОЕ ОПИСАНИЕ

местоположения границ населенных пунктов, территориальных зон,  
особо охраняемых природных территорий,  
зон с особыми условиями использования территории

Описание местоположения границ публичного сервитута в целях строительства и  
эксплуатации линейного объекта системы газоснабжения «Межпоселковый газопровод  
д. Лопухинка - д. Горки с отводом до д. Лопухинка (ул. Хвойная), д. Верхние Рудицы,  
д. Старые Мёдуши, д. Никольское, д. Извара и д. Савольщина Ломоносовского района  
Ленинградской области»

(наименование объекта, местоположение границ которого описано (далее - объект)

### План границ объекта

Выносной лист №40



Масштаб 1:500

Используемые условные знаки и обозначения приведены на отдельной странице в конце раздела.

Дата 17 апреля 2024 г.

## ГРАФИЧЕСКОЕ ОПИСАНИЕ

местоположения границ населенных пунктов, территориальных зон,  
особо охраняемых природных территорий,  
зон с особыми условиями использования территории

Описание местоположения границ публичного сервитута в целях строительства и эксплуатации линейного объекта системы газоснабжения «Межпоселковый газопровод д. Лопухинка - д. Горки с отводом до д. Лопухинка (ул. Хвойная), д. Верхние Рудицы, д. Старые Мёдуши, д. Никольское, д. Извара и д. Савольщина Ломоносовского района Ленинградской области»

(наименование объекта, местоположение границ которого описано (далее - объект))

### План границ объекта

Выносной лист №41



Масштаб 1:500

Используемые условные знаки и обозначения приведены на отдельной странице в конце раздела.

Дата 17 апреля 2024 г.



## ГРАФИЧЕСКОЕ ОПИСАНИЕ

местоположения границ населенных пунктов, территориальных зон,  
особо охраняемых природных территорий,  
зон с особыми условиями использования территории

Описание местоположения границ публичного сервитута в целях строительства и  
эксплуатации линейного объекта системы газоснабжения «Межпоселковый газопровод  
д. Лопухинка - д. Горки с отводом до д. Лопухинка (ул. Хвойная), д. Верхние Рудицы,  
д. Старые Мёдуши, д. Никольское, д. Извара и д. Савольщина Ломоносовского района  
Ленинградской области»

(наименование объекта, местоположение границ которого описано (далее - объект)

### План границ объекта

Выносной лист №42



Масштаб 1:500

Используемые условные знаки и обозначения приведены на отдельной странице в конце раздела.

Дата 17 апреля 2024 г.

## ГРАФИЧЕСКОЕ ОПИСАНИЕ

местоположения границ населенных пунктов, территориальных зон,  
особо охраняемых природных территорий,  
зон с особыми условиями использования территории

Описание местоположения границ публичного сервитута в целях строительства и  
эксплуатации линейного объекта системы газоснабжения «Межпоселковый газопровод  
д. Лопухинка - д. Горки с отводом до д. Лопухинка (ул. Хвойная), д. Верхние Рудицы,  
д. Старые Мёдуши, д. Никольское, д. Извара и д. Савольщина Ломоносовского района  
Ленинградской области»

(наименование объекта, местоположение границ которого описано (далее - объект)

### План границ объекта

Выносной лист №43



Масштаб 1:500

Используемые условные знаки и обозначения приведены на отдельной странице в конце раздела.

Дата 17 апреля 2024 г.



## ГРАФИЧЕСКОЕ ОПИСАНИЕ

местоположения границ населенных пунктов, территориальных зон,  
особо охраняемых природных территорий,  
зон с особыми условиями использования территории

Описание местоположения границ публичного сервитута в целях строительства и  
эксплуатации линейного объекта системы газоснабжения «Межпоселковый газопровод  
д. Лопухинка - д. Горки с отводом до д. Лопухинка (ул. Хвойная), д. Верхние Рудицы,  
д. Старые Мёдуши, д. Никольское, д. Извара и д. Савольщина Ломоносовского района  
Ленинградской области»

(наименование объекта, местоположение границ которого описано (далее - объект)

### План границ объекта

Выносной лист №44



Масштаб 1:500

Используемые условные знаки и обозначения приведены на отдельной странице в конце раздела.

Дата 17 апреля 2024 г.

## ГРАФИЧЕСКОЕ ОПИСАНИЕ

местоположения границ населенных пунктов, территориальных зон,  
особо охраняемых природных территорий,  
зон с особыми условиями использования территории

Описание местоположения границ публичного сервитута в целях строительства и  
эксплуатации линейного объекта системы газоснабжения «Межпоселковый газопровод  
д. Лопухинка - д. Горки с отводом до д. Лопухинка (ул. Хвойная), д. Верхние Рудицы,  
д. Старые Мёдуши, д. Никольское, д. Извара и д. Савольщина Ломоносовского района  
Ленинградской области»

(наименование объекта, местоположение границ которого описано (далее - объект))

### План границ объекта

Выносной лист №45



Масштаб 1:500

Используемые условные знаки и обозначения приведены на отдельной странице в конце раздела.

Дата 17 апреля 2024 г.



## ГРАФИЧЕСКОЕ ОПИСАНИЕ

местоположения границ населенных пунктов, территориальных зон,  
особо охраняемых природных территорий,  
зон с особыми условиями использования территории

Описание местоположения границ публичного сервитута в целях строительства и  
эксплуатации линейного объекта системы газоснабжения «Межпоселковый газопровод  
д. Лопухинка - д. Горки с отводом до д. Лопухинка (ул. Хвойная), д. Верхние Рудицы,  
д. Старые Мёдуши, д. Никольское, д. Извара и д. Савольщина Ломоносовского района  
Ленинградской области»

(наименование объекта, местоположение границ которого описано (далее - объект)

### План границ объекта

Выносной лист №46



Масштаб 1:500

Используемые условные знаки и обозначения приведены на отдельной странице в конце раздела.

Дата 17 апреля 2024 г.

## ГРАФИЧЕСКОЕ ОПИСАНИЕ

местоположения границ населенных пунктов, территориальных зон,  
особо охраняемых природных территорий,  
зон с особыми условиями использования территории

Описание местоположения границ публичного сервитута в целях строительства и  
эксплуатации линейного объекта системы газоснабжения «Межпоселковый газопровод  
д. Лопухинка - д. Горки с отводом до д. Лопухинка (ул. Хвойная), д. Верхние Рудицы,  
д. Старые Мёдуши, д. Никольское, д. Извара и д. Савольщина Ломоносовского района  
Ленинградской области»

(наименование объекта, местоположение границ которого описано (далее - объект))

### План границ объекта

Выносной лист №47



Масштаб 1:500

Используемые условные знаки и обозначения приведены на отдельной странице в конце раздела.

Дата 17 апреля 2024 г.



## ГРАФИЧЕСКОЕ ОПИСАНИЕ

местоположения границ населенных пунктов, территориальных зон,  
особо охраняемых природных территорий,  
зон с особыми условиями использования территории

Описание местоположения границ публичного сервитута в целях строительства и  
эксплуатации линейного объекта системы газоснабжения «Межпоселковый газопровод  
д. Лопухинка - д. Горки с отводом до д. Лопухинка (ул. Хвойная), д. Верхние Рудицы,  
д. Старые Мёдуши, д. Никольское, д. Извара и д. Савольщина Ломоносовского района  
Ленинградской области»

(наименование объекта, местоположение границ которого описано (далее - объект)

### План границ объекта

Выносной лист №48



Масштаб 1:500

Используемые условные знаки и обозначения приведены на отдельной странице в конце раздела.

Дата 17 апреля 2024 г.

## ГРАФИЧЕСКОЕ ОПИСАНИЕ

местоположения границ населенных пунктов, территориальных зон,  
особо охраняемых природных территорий,  
зон с особыми условиями использования территории

Описание местоположения границ публичного сервитута в целях строительства и  
эксплуатации линейного объекта системы газоснабжения «Межпоселковый газопровод  
д. Лопухинка - д. Горки с отводом до д. Лопухинка (ул. Хвойная), д. Верхние Рудицы,  
д. Старые Мёдуши, д. Никольское, д. Извара и д. Савольщина Ломоносовского района  
Ленинградской области»

(наименование объекта, местоположение границ которого описано (далее - объект)

### План границ объекта

Выносной лист №49



Масштаб 1:500

Используемые условные знаки и обозначения приведены на отдельной странице в конце раздела.

Дата 17 апреля 2024 г.



## ГРАФИЧЕСКОЕ ОПИСАНИЕ

местоположения границ населенных пунктов, территориальных зон,  
особо охраняемых природных территорий,  
зон с особыми условиями использования территории

Описание местоположения границ публичного сервитута в целях строительства и  
эксплуатации линейного объекта системы газоснабжения «Межпоселковый газопровод  
д. Лопухинка - д. Горки с отводом до д. Лопухинка (ул. Хвойная), д. Верхние Рудицы,  
д. Старые Мёдуши, д. Никольское, д. Извара и д. Савольщина Ломоносовского района  
Ленинградской области»

(наименование объекта, местоположение границ которого описано (далее - объект))

### План границ объекта

Выносной лист №50



Масштаб 1:500

Используемые условные знаки и обозначения приведены на отдельной странице в конце раздела.

Дата 17 апреля 2024 г.

## ГРАФИЧЕСКОЕ ОПИСАНИЕ

местоположения границ населенных пунктов, территориальных зон,  
особо охраняемых природных территорий,  
зон с особыми условиями использования территории

Описание местоположения границ публичного сервитута в целях строительства и  
эксплуатации линейного объекта системы газоснабжения «Межпоселковый газопровод  
д. Лопухинка - д. Горки с отводом до д. Лопухинка (ул. Хвойная), д. Верхние Рудицы,  
д. Старые Мёдуши, д. Никольское, д. Извара и д. Савольщина Ломоносовского района  
Ленинградской области»

(наименование объекта, местоположение границ которого описано (далее - объект))

### План границ объекта

Выносной лист №51



Масштаб 1:500

Используемые условные знаки и обозначения приведены на отдельной странице в конце раздела.

Дата 17 апреля 2024 г.



## ГРАФИЧЕСКОЕ ОПИСАНИЕ

местоположения границ населенных пунктов, территориальных зон,  
особо охраняемых природных территорий,  
зон с особыми условиями использования территории

Описание местоположения границ публичного сервитута в целях строительства и  
эксплуатации линейного объекта системы газоснабжения «Межпоселковый газопровод  
д. Лопухинка - д. Горки с отводом до д. Лопухинка (ул. Хвойная), д. Верхние Рудицы,  
д. Старые Мёдуши, д. Никольское, д. Извара и д. Савольщина Ломоносовского района  
Ленинградской области»

(наименование объекта, местоположение границ которого описано (далее - объект)

### План границ объекта

Выносной лист №52



Масштаб 1:500

Используемые условные знаки и обозначения приведены на отдельной странице в конце раздела.

Дата 17 апреля 2024 г.

## ГРАФИЧЕСКОЕ ОПИСАНИЕ

местоположения границ населенных пунктов, территориальных зон,  
особо охраняемых природных территорий,  
зон с особыми условиями использования территории

Описание местоположения границ публичного сервитута в целях строительства и  
эксплуатации линейного объекта системы газоснабжения «Межпоселковый газопровод  
д. Лопухинка - д. Горки с отводом до д. Лопухинка (ул. Хвойная), д. Верхние Рудицы,  
д. Старые Мёдуши, д. Никольское, д. Извара и д. Савольщина Ломоносовского района  
Ленинградской области»

(наименование объекта, местоположение границ которого описано (далее - объект))

### План границ объекта

Выносной лист №53



Масштаб 1:500

Используемые условные знаки и обозначения приведены на отдельной странице в конце раздела.

Дата 17 апреля 2024 г.



## ГРАФИЧЕСКОЕ ОПИСАНИЕ

местоположения границ населенных пунктов, территориальных зон,  
особо охраняемых природных территорий,  
зон с особыми условиями использования территории

Описание местоположения границ публичного сервитута в целях строительства и  
эксплуатации линейного объекта системы газоснабжения «Межпоселковый газопровод  
д. Лопухинка - д. Горки с отводом до д. Лопухинка (ул. Хвойная), д. Верхние Рудицы,  
д. Старые Мёдуши, д. Никольское, д. Извара и д. Савольщина Ломоносовского района  
Ленинградской области»

(наименование объекта, местоположение границ которого описано (далее - объект)

### План границ объекта

Выносной лист №54



Масштаб 1:500

Используемые условные знаки и обозначения приведены на отдельной странице в конце раздела.

Дата 17 апреля 2024 г.

## ГРАФИЧЕСКОЕ ОПИСАНИЕ

местоположения границ населенных пунктов, территориальных зон,  
особо охраняемых природных территорий,  
зон с особыми условиями использования территории

Описание местоположения границ публичного сервитута в целях строительства и  
эксплуатации линейного объекта системы газоснабжения «Межпоселковый газопровод  
д. Лопухинка - д. Горки с отводом до д. Лопухинка (ул. Хвойная), д. Верхние Рудицы,  
д. Старые Мёдуши, д. Никольское, д. Извара и д. Савольщина Ломоносовского района  
Ленинградской области»

(наименование объекта, местоположение границ которого описано (далее - объект))

### План границ объекта

Выносной лист №55



Масштаб 1:500

Используемые условные знаки и обозначения приведены на отдельной странице в конце раздела.

Дата 17 апреля 2024 г.



## ГРАФИЧЕСКОЕ ОПИСАНИЕ

местоположения границ населенных пунктов, территориальных зон,  
особо охраняемых природных территорий,  
зон с особыми условиями использования территории

Описание местоположения границ публичного сервитута в целях строительства и  
эксплуатации линейного объекта системы газоснабжения «Межпоселковый газопровод  
д. Лопухинка - д. Горки с отводом до д. Лопухинка (ул. Хвойная), д. Верхние Рудицы,  
д. Старые Мёдуши, д. Никольское, д. Извара и д. Савольщина Ломоносовского района  
Ленинградской области»

(наименование объекта, местоположение границ которого описано (далее - объект)

### План границ объекта

Выносной лист №56



Масштаб 1:500

Используемые условные знаки и обозначения приведены на отдельной странице в конце раздела.

Дата 17 апреля 2024 г.

## ГРАФИЧЕСКОЕ ОПИСАНИЕ

местоположения границ населенных пунктов, территориальных зон,  
особо охраняемых природных территорий,  
зон с особыми условиями использования территории

Описание местоположения границ публичного сервитута в целях строительства и  
эксплуатации линейного объекта системы газоснабжения «Межпоселковый газопровод  
д. Лопухинка - д. Горки с отводом до д. Лопухинка (ул. Хвойная), д. Верхние Рудицы,  
д. Старые Мёдуши, д. Никольское, д. Извара и д. Савольщина Ломоносовского района  
Ленинградской области»

(наименование объекта, местоположение границ которого описано (далее - объект)

### План границ объекта

Выносной лист №57



Масштаб 1:500

Используемые условные знаки и обозначения приведены на отдельной странице в конце раздела.

Дата 17 апреля 2024 г.



**ГРАФИЧЕСКОЕ ОПИСАНИЕ**  
местоположения границ населенных пунктов, территориальных зон,  
особо охраняемых природных территорий,  
зон с особыми условиями использования территории

Описание местоположения границ публичного сервитута в целях строительства и  
эксплуатации линейного объекта системы газоснабжения «Межпоселковый газопровод  
д. Лопухинка - д. Горки с отводом до д. Лопухинка (ул. Хвойная), д. Верхние Рудицы,  
д. Старые Мёдуши, д. Никольское, д. Извара и д. Савольщина Ломоносовского района  
Ленинградской области»

(наименование объекта, местоположение границ которого описано (далее - объект))

**План границ объекта**

Выносной лист №58



**Масштаб 1:500**

Используемые условные знаки и обозначения приведены на отдельной странице в конце раздела.

Дата 17 апреля 2024 г.

## ГРАФИЧЕСКОЕ ОПИСАНИЕ

местоположения границ населенных пунктов, территориальных зон,  
особо охраняемых природных территорий,  
зон с особыми условиями использования территории

Описание местоположения границ публичного сервитута в целях строительства и  
эксплуатации линейного объекта системы газоснабжения «Межпоселковый газопровод  
д. Лопухинка - д. Горки с отводом до д. Лопухинка (ул. Хвойная), д. Верхние Рудицы,  
д. Старые Мёдуши, д. Никольское, д. Извара и д. Савольщина Ломоносовского района  
Ленинградской области»

(наименование объекта, местоположение границ которого описано (далее - объект))

### План границ объекта

Выносной лист №59



Масштаб 1:500

Используемые условные знаки и обозначения приведены на отдельной странице в конце раздела.

Дата 17 апреля 2024 г.



## ГРАФИЧЕСКОЕ ОПИСАНИЕ


местоположения границ населенных пунктов, территориальных зон,  
особо охраняемых природных территорий,  
зон с особыми условиями использования территории

Описание местоположения границ публичного сервитута в целях строительства и  
эксплуатации линейного объекта системы газоснабжения «Межпоселковый газопровод  
д. Лопухинка - д. Горки с отводом до д. Лопухинка (ул. Хвойная), д. Верхние Рудицы,  
д. Старые Мёдуши, д. Никольское, д. Извара и д. Савольщина Ломоносовского района  
Ленинградской области»

(наименование объекта, местоположение границ которого описано (далее - объект))

### План границ объекта

Выносной лист №60



Масштаб 1:500

Используемые условные знаки и обозначения приведены на отдельной странице в конце раздела.

Дата 17 апреля 2024 г.

## ГРАФИЧЕСКОЕ ОПИСАНИЕ

местоположения границ населенных пунктов, территориальных зон,  
особо охраняемых природных территорий,  
зон с особыми условиями использования территории

Описание местоположения границ публичного сервитута в целях строительства и  
эксплуатации линейного объекта системы газоснабжения «Межпоселковый газопровод  
д. Лопухинка - д. Горки с отводом до д. Лопухинка (ул. Хвойная), д. Верхние Рудицы,  
д. Старые Мёдуши, д. Никольское, д. Извара и д. Савольщина Ломоносовского района  
Ленинградской области»

(наименование объекта, местоположение границ которого описано (далее - объект)

### План границ объекта

Выносной лист №61



Масштаб 1:500

Используемые условные знаки и обозначения приведены на отдельной странице в конце раздела.

Дата 17 апреля 2024 г.



## ГРАФИЧЕСКОЕ ОПИСАНИЕ

местоположения границ населенных пунктов, территориальных зон,  
особо охраняемых природных территорий,  
зон с особыми условиями использования территории

Описание местоположения границ публичного сервитута в целях строительства и эксплуатации линейного объекта системы газоснабжения «Межпоселковый газопровод д. Лопухинка - д. Горки с отводом до д. Лопухинка (ул. Хвойная), д. Верхние Рудицы, д. Старые Мёдуши, д. Никольское, д. Извара и д. Савольщина Ломоносовского района Ленинградской области»

(наименование объекта, местоположение границ которого описано (далее - объект))

### План границ объекта

Выносной лист №62



Масштаб 1:500

Используемые условные знаки и обозначения приведены на отдельной странице в конце раздела.

Дата 17 апреля 2024 г.

## ГРАФИЧЕСКОЕ ОПИСАНИЕ

местоположения границ населенных пунктов, территориальных зон,  
особо охраняемых природных территорий,  
зон с особыми условиями использования территории

Описание местоположения границ публичного сервитута в целях строительства и эксплуатации линейного объекта системы газоснабжения «Межпоселковый газопровод д. Лопухинка - д. Горки с отводом до д. Лопухинка (ул. Хвойная), д. Верхние Рудицы, д. Старые Мёдуши, д. Никольское, д. Извара и д. Савольщина Ломоносовского района Ленинградской области»

(наименование объекта, местоположение границ которого описано (далее - объект))

### План границ объекта

Выносной лист №63



Масштаб 1:500

Используемые условные знаки и обозначения приведены на отдельной странице в конце раздела.

Дата 17 апреля 2024 г.



## ГРАФИЧЕСКОЕ ОПИСАНИЕ


местоположения границ населенных пунктов, территориальных зон,  
особо охраняемых природных территорий,  
зон с особыми условиями использования территории

Описание местоположения границ публичного сервитута в целях строительства и эксплуатации линейного объекта системы газоснабжения «Межпоселковый газопровод д. Лопухинка - д. Горки с отводом до д. Лопухинка (ул. Хвойная), д. Верхние Рудицы, д. Старые Мёдуши, д. Никольское, д. Извара и д. Савольщина Ломоносовского района Ленинградской области»

(наименование объекта, местоположение границ которого описано (далее - объект)

### План границ объекта

Выносной лист №64



Масштаб 1:500

Используемые условные знаки и обозначения приведены на отдельной странице в конце раздела.

Дата 17 апреля 2024 г.

## ГРАФИЧЕСКОЕ ОПИСАНИЕ

местоположения границ населенных пунктов, территориальных зон,  
особо охраняемых природных территорий,  
зон с особыми условиями использования территории

Описание местоположения границ публичного сервитута в целях строительства и  
эксплуатации линейного объекта системы газоснабжения «Межпоселковый газопровод  
д. Лопухинка - д. Горки с отводом до д. Лопухинка (ул. Хвойная), д. Верхние Рудицы,  
д. Старые Мёдуши, д. Никольское, д. Извара и д. Савольщина Ломоносовского района  
Ленинградской области»

(наименование объекта, местоположение границ которого описано (далее - объект)

### План границ объекта

Выносной лист №65



Масштаб 1:500

Используемые условные знаки и обозначения приведены на отдельной странице в конце раздела.

Дата 17 апреля 2024 г.



## ГРАФИЧЕСКОЕ ОПИСАНИЕ

местоположения границ населенных пунктов, территориальных зон,  
особо охраняемых природных территорий,  
зон с особыми условиями использования территории

Описание местоположения границ публичного сервитута в целях строительства и эксплуатации линейного объекта системы газоснабжения «Межпоселковый газопровод д. Лопухинка - д. Горки с отводом до д. Лопухинка (ул. Хвойная), д. Верхние Рудицы, д. Старые Мёдуши, д. Никольское, д. Извара и д. Савольщина Ломоносовского района Ленинградской области»

(наименование объекта, местоположение границ которого описано (далее - объект))

### План границ объекта

Выносной лист №66



Масштаб 1:500

Используемые условные знаки и обозначения приведены на отдельной странице в конце раздела.

Дата 17 апреля 2024 г.

## ГРАФИЧЕСКОЕ ОПИСАНИЕ

местоположения границ населенных пунктов, территориальных зон,  
особо охраняемых природных территорий,  
зон с особыми условиями использования территории

Описание местоположения границ публичного сервитута в целях строительства и  
эксплуатации линейного объекта системы газоснабжения «Межпоселковый газопровод  
д. Лопухинка - д. Горки с отводом до д. Лопухинка (ул. Хвойная), д. Верхние Рудицы,  
д. Старые Мёдуши, д. Никольское, д. Извара и д. Савольщина Ломоносовского района  
Ленинградской области»

(наименование объекта, местоположение границ которого описано (далее - объект))

### План границ объекта

Выносной лист №67



Масштаб 1:500

Используемые условные знаки и обозначения приведены на отдельной странице в конце раздела.

Дата 17 апреля 2024 г.



## ГРАФИЧЕСКОЕ ОПИСАНИЕ


местоположения границ населенных пунктов, территориальных зон,  
особо охраняемых природных территорий,  
зон с особыми условиями использования территории

Описание местоположения границ публичного сервитута в целях строительства и эксплуатации линейного объекта системы газоснабжения «Межпоселковый газопровод д. Лопухинка - д. Горки с отводом до д. Лопухинка (ул. Хвойная), д. Верхние Рудицы, д. Старые Мёдуши, д. Никольское, д. Извара и д. Савольщина Ломоносовского района Ленинградской области»

(наименование объекта, местоположение границ которого описано (далее - объект)

### План границ объекта

Выносной лист №68



Масштаб 1:500

Используемые условные знаки и обозначения приведены на отдельной странице в конце раздела.

Дата 17 апреля 2024 г.

## ГРАФИЧЕСКОЕ ОПИСАНИЕ

местоположения границ населенных пунктов, территориальных зон,  
особо охраняемых природных территорий,  
зон с особыми условиями использования территории

Описание местоположения границ публичного сервитута в целях строительства и эксплуатации линейного объекта системы газоснабжения «Межпоселковый газопровод д. Лопухинка - д. Горки с отводом до д. Лопухинка (ул. Хвойная), д. Верхние Рудицы, д. Старые Мёдуши, д. Никольское, д. Извара и д. Савольщина Ломоносовского района Ленинградской области»

(наименование объекта, местоположение границ которого описано (далее - объект)

### План границ объекта

Выносной лист №69



Масштаб 1:500

Используемые условные знаки и обозначения приведены на отдельной странице в конце раздела.

Дата 17 апреля 2024 г.



## ГРАФИЧЕСКОЕ ОПИСАНИЕ

местоположения границ населенных пунктов, территориальных зон,  
особо охраняемых природных территорий,  
зон с особыми условиями использования территории

Описание местоположения границ публичного сервитута в целях строительства и эксплуатации линейного объекта системы газоснабжения «Межпоселковый газопровод д. Лопухинка - д. Горки с отводом до д. Лопухинка (ул. Хвойная), д. Верхние Рудицы, д. Старые Мёдуши, д. Никольское, д. Извара и д. Савольщина Ломоносовского района Ленинградской области»

(наименование объекта, местоположение границ которого описано (далее - объект)

### План границ объекта

Выносной лист №70



Масштаб 1:500

Используемые условные знаки и обозначения приведены на отдельной странице в конце раздела.

Дата 17 апреля 2024 г.

## ГРАФИЧЕСКОЕ ОПИСАНИЕ

местоположения границ населенных пунктов, территориальных зон,  
особо охраняемых природных территорий,  
зон с особыми условиями использования территории

Описание местоположения границ публичного сервитута в целях строительства и эксплуатации линейного объекта системы газоснабжения «Межпоселковый газопровод д. Лопухинка - д. Горки с отводом до д. Лопухинка (ул. Хвойная), д. Верхние Рудицы, д. Старые Мёдуши, д. Никольское, д. Извара и д. Савольщина Ломоносовского района Ленинградской области»

(наименование объекта, местоположение границ которого описано (далее - объект)

### План границ объекта

Выносной лист №71



Масштаб 1:500

Используемые условные знаки и обозначения приведены на отдельной странице в конце раздела.

Дата 17 апреля 2024 г.



## ГРАФИЧЕСКОЕ ОПИСАНИЕ


местоположения границ населенных пунктов, территориальных зон,  
особо охраняемых природных территорий,  
зон с особыми условиями использования территории

Описание местоположения границ публичного сервитута в целях строительства и  
эксплуатации линейного объекта системы газоснабжения «Межпоселковый газопровод  
д. Лопухинка - д. Горки с отводом до д. Лопухинка (ул. Хвойная), д. Верхние Рудицы,  
д. Старые Мёдуши, д. Никольское, д. Извара и д. Савольщина Ломоносовского района  
Ленинградской области»

(наименование объекта, местоположение границ которого описано (далее - объект)

### План границ объекта

Выносной лист №72



Масштаб 1:500

Используемые условные знаки и обозначения приведены на отдельной странице в конце раздела.

Дата 17 апреля 2024 г.

## ГРАФИЧЕСКОЕ ОПИСАНИЕ

местоположения границ населенных пунктов, территориальных зон,  
особо охраняемых природных территорий,  
зон с особыми условиями использования территории

Описание местоположения границ публичного сервитута в целях строительства и  
эксплуатации линейного объекта системы газоснабжения «Межпоселковый газопровод  
д. Лопухинка - д. Горки с отводом до д. Лопухинка (ул. Хвойная), д. Верхние Рудицы,  
д. Старые Мёдуши, д. Никольское, д. Извара и д. Савольщина Ломоносовского района  
Ленинградской области»

(наименование объекта, местоположение границ которого описано (далее - объект)

### План границ объекта

Выносной лист №73



Масштаб 1:500

Используемые условные знаки и обозначения приведены на отдельной странице в конце раздела.

Дата 17 апреля 2024 г.



## ГРАФИЧЕСКОЕ ОПИСАНИЕ


местоположения границ населенных пунктов, территориальных зон,  
особо охраняемых природных территорий,  
зон с особыми условиями использования территории

Описание местоположения границ публичного сервитута в целях строительства и  
эксплуатации линейного объекта системы газоснабжения «Межпоселковый газопровод  
д. Лопухинка - д. Горки с отводом до д. Лопухинка (ул. Хвойная), д. Верхние Рудицы,  
д. Старые Мёдуши, д. Никольское, д. Извара и д. Савольщина Ломоносовского района  
Ленинградской области»

(наименование объекта, местоположение границ которого описано (далее - объект))

### План границ объекта

Выносной лист №74



Масштаб 1:500

Используемые условные знаки и обозначения приведены на отдельной странице в конце раздела.

Дата 17 апреля 2024 г.

## ГРАФИЧЕСКОЕ ОПИСАНИЕ

местоположения границ населенных пунктов, территориальных зон,  
особо охраняемых природных территорий,  
зон с особыми условиями использования территории

Описание местоположения границ публичного сервитута в целях строительства и  
эксплуатации линейного объекта системы газоснабжения «Межпоселковый газопровод  
д. Лопухинка - д. Горки с отводом до д. Лопухинка (ул. Хвойная), д. Верхние Рудицы,  
д. Старые Мёдуши, д. Никольское, д. Извара и д. Савольщина Ломоносовского района  
Ленинградской области»

(наименование объекта, местоположение границ которого описано (далее - объект)

### План границ объекта

Выносной лист №75



Масштаб 1:500

Используемые условные знаки и обозначения приведены на отдельной странице в конце раздела.

Дата 17 апреля 2024 г.



## ГРАФИЧЕСКОЕ ОПИСАНИЕ

местоположения границ населенных пунктов, территориальных зон,  
особо охраняемых природных территорий,  
зон с особыми условиями использования территории

Описание местоположения границ публичного сервитута в целях строительства и  
эксплуатации линейного объекта системы газоснабжения «Межпоселковый газопровод  
д. Лопухинка - д. Горки с отводом до д. Лопухинка (ул. Хвойная), д. Верхние Рудицы,  
д. Старые Мёдуши, д. Никольское, д. Извара и д. Савольщина Ломоносовского района  
Ленинградской области»

(наименование объекта, местоположение границ которого описано (далее - объект)

### План границ объекта

Выносной лист №76



Масштаб 1:500

Используемые условные знаки и обозначения приведены на отдельной странице в конце раздела.

Дата 17 апреля 2024 г.

## ГРАФИЧЕСКОЕ ОПИСАНИЕ

местоположения границ населенных пунктов, территориальных зон,  
особо охраняемых природных территорий,  
зон с особыми условиями использования территории

Описание местоположения границ публичного сервитута в целях строительства и  
эксплуатации линейного объекта системы газоснабжения «Межпоселковый газопровод  
д. Лопухинка - д. Горки с отводом до д. Лопухинка (ул. Хвойная), д. Верхние Рудицы,  
д. Старые Мёдуши, д. Никольское, д. Извара и д. Савольщина Ломоносовского района  
Ленинградской области»

(наименование объекта, местоположение границ которого описано (далее - объект))

### План границ объекта

Выносной лист №77



Масштаб 1:500

Используемые условные знаки и обозначения приведены на отдельной странице в конце раздела.

Дата 17 апреля 2024 г.



## ГРАФИЧЕСКОЕ ОПИСАНИЕ

местоположения границ населенных пунктов, территориальных зон,  
особо охраняемых природных территорий,  
зон с особыми условиями использования территории

Описание местоположения границ публичного сервитута в целях строительства и  
эксплуатации линейного объекта системы газоснабжения «Межпоселковый газопровод  
д. Лопухинка - д. Горки с отводом до д. Лопухинка (ул. Хвойная), д. Верхние Рудицы,  
д. Старые Мёдуши, д. Никольское, д. Извара и д. Савольщина Ломоносовского района  
Ленинградской области»

(наименование объекта, местоположение границ которого описано (далее - объект)

### План границ объекта

Выносной лист №78



Масштаб 1:500

Используемые условные знаки и обозначения приведены на отдельной странице в конце раздела.

Дата 17 апреля 2024 г.

## ГРАФИЧЕСКОЕ ОПИСАНИЕ

местоположения границ населенных пунктов, территориальных зон,  
особо охраняемых природных территорий,  
зон с особыми условиями использования территории

Описание местоположения границ публичного сервитута в целях строительства и  
эксплуатации линейного объекта системы газоснабжения «Межпоселковый газопровод  
д. Лопухинка - д. Горки с отводом до д. Лопухинка (ул. Хвойная), д. Верхние Рудицы,  
д. Старые Мёдуши, д. Никольское, д. Извара и д. Савольщина Ломоносовского района  
Ленинградской области»

(наименование объекта, местоположение границ которого описано (далее - объект)

### План границ объекта

Выносной лист №79



Масштаб 1:500

Используемые условные знаки и обозначения приведены на отдельной странице в конце раздела.

Дата 17 апреля 2024 г.



## ГРАФИЧЕСКОЕ ОПИСАНИЕ


местоположения границ населенных пунктов, территориальных зон,  
особо охраняемых природных территорий,  
зон с особыми условиями использования территории

Описание местоположения границ публичного сервитута в целях строительства и эксплуатации линейного объекта системы газоснабжения «Межпоселковый газопровод д. Лопухинка - д. Горки с отводом до д. Лопухинка (ул. Хвойная), д. Верхние Рудицы, д. Старые Мёдуши, д. Никольское, д. Извара и д. Савольщина Ломоносовского района Ленинградской области»

(наименование объекта, местоположение границ которого описано (далее - объект))

### План границ объекта

Выносной лист №80



Масштаб 1:500

Используемые условные знаки и обозначения приведены на отдельной странице в конце раздела.

Дата 17 апреля 2024 г.

## ГРАФИЧЕСКОЕ ОПИСАНИЕ

местоположения границ населенных пунктов, территориальных зон,  
особо охраняемых природных территорий,  
зон с особыми условиями использования территории

Описание местоположения границ публичного сервитута в целях строительства и эксплуатации линейного объекта системы газоснабжения «Межпоселковый газопровод д. Лопухинка - д. Горки с отводом до д. Лопухинка (ул. Хвойная), д. Верхние Рудицы, д. Старые Мёдуши, д. Никольское, д. Извара и д. Савольщина Ломоносовского района Ленинградской области»

(наименование объекта, местоположение границ которого описано (далее - объект)

### План границ объекта

Выносной лист №81



Масштаб 1:500

Используемые условные знаки и обозначения приведены на отдельной странице в конце раздела.

Дата 17 апреля 2024 г.



## ГРАФИЧЕСКОЕ ОПИСАНИЕ

местоположения границ населенных пунктов, территориальных зон,  
особо охраняемых природных территорий,  
зон с особыми условиями использования территории

Описание местоположения границ публичного сервитута в целях строительства и  
эксплуатации линейного объекта системы газоснабжения «Межпоселковый газопровод  
д. Лопухинка - д. Горки с отводом до д. Лопухинка (ул. Хвойная), д. Верхние Рудицы,  
д. Старые Мёдуши, д. Никольское, д. Извара и д. Савольщина Ломоносовского района  
Ленинградской области»

(наименование объекта, местоположение границ которого описано (далее - объект)

### План границ объекта

Выносной лист №82



Масштаб 1:500

Используемые условные знаки и обозначения приведены на отдельной странице в конце раздела.

Дата 17 апреля 2024 г.

## ГРАФИЧЕСКОЕ ОПИСАНИЕ


местоположения границ населенных пунктов, территориальных зон,  
особо охраняемых природных территорий,  
зон с особыми условиями использования территории

Описание местоположения границ публичного сервитута в целях строительства и  
эксплуатации линейного объекта системы газоснабжения «Межпоселковый газопровод  
д. Лопухинка - д. Горки с отводом до д. Лопухинка (ул. Хвойная), д. Верхние Рудицы,  
д. Старые Мёдуши, д. Никольское, д. Извара и д. Савольщина Ломоносовского района  
Ленинградской области»

(наименование объекта, местоположение границ которого описано (далее - объект))

### План границ объекта

Выносной лист №83



Масштаб 1:500

Используемые условные знаки и обозначения приведены на отдельной странице в конце раздела.

Дата 17 апреля 2024 г.



## ГРАФИЧЕСКОЕ ОПИСАНИЕ


местоположения границ населенных пунктов, территориальных зон,  
особо охраняемых природных территорий,  
зон с особыми условиями использования территории

Описание местоположения границ публичного сервитута в целях строительства и  
эксплуатации линейного объекта системы газоснабжения «Межпоселковый газопровод  
д. Лопухинка - д. Горки с отводом до д. Лопухинка (ул. Хвойная), д. Верхние Рудицы,  
д. Старые Мёдуши, д. Никольское, д. Извара и д. Савольщина Ломоносовского района  
Ленинградской области»

(наименование объекта, местоположение границ которого описано (далее - объект)

### План границ объекта

Выносной лист №84



Масштаб 1:500

Используемые условные знаки и обозначения приведены на отдельной странице в конце раздела.

Дата 17 апреля 2024 г.

## ГРАФИЧЕСКОЕ ОПИСАНИЕ

местоположения границ населенных пунктов, территориальных зон,  
особо охраняемых природных территорий,  
зон с особыми условиями использования территории

Описание местоположения границ публичного сервитута в целях строительства и  
эксплуатации линейного объекта системы газоснабжения «Межпоселковый газопровод  
д. Лопухинка - д. Горки с отводом до д. Лопухинка (ул. Хвойная), д. Верхние Рудицы,  
д. Старые Мёдуши, д. Никольское, д. Извара и д. Савольщина Ломоносовского района  
Ленинградской области»

(наименование объекта, местоположение границ которого описано (далее - объект)

### План границ объекта

Выносной лист №85



Масштаб 1:500

Используемые условные знаки и обозначения приведены на отдельной странице в конце раздела.

Дата 17 апреля 2024 г.



## ГРАФИЧЕСКОЕ ОПИСАНИЕ

местоположения границ населенных пунктов, территориальных зон,  
особо охраняемых природных территорий,  
зон с особыми условиями использования территории

Описание местоположения границ публичного сервитута в целях строительства и  
эксплуатации линейного объекта системы газоснабжения «Межпоселковый газопровод  
д. Лопухинка - д. Горки с отводом до д. Лопухинка (ул. Хвойная), д. Верхние Рудицы,  
д. Старые Мёдуши, д. Никольское, д. Извара и д. Савольщина Ломоносовского района  
Ленинградской области»

(наименование объекта, местоположение границ которого описано (далее - объект)

### План границ объекта

Выносной лист №86



Масштаб 1:500

Используемые условные знаки и обозначения приведены на отдельной странице в конце раздела.

Дата 17 апреля 2024 г.

## ГРАФИЧЕСКОЕ ОПИСАНИЕ

местоположения границ населенных пунктов, территориальных зон,  
особо охраняемых природных территорий,  
зон с особыми условиями использования территории

Описание местоположения границ публичного сервитута в целях строительства и  
эксплуатации линейного объекта системы газоснабжения «Межпоселковый газопровод  
д. Лопухинка - д. Горки с отводом до д. Лопухинка (ул. Хвойная), д. Верхние Рудицы,  
д. Старые Мёдуши, д. Никольское, д. Извара и д. Савольщина Ломоносовского района  
Ленинградской области»

(наименование объекта, местоположение границ которого описано (далее - объект)

### План границ объекта

Выносной лист №87



Масштаб 1:500

Используемые условные знаки и обозначения приведены на отдельной странице в конце раздела.

Дата 17 апреля 2024 г.



## ГРАФИЧЕСКОЕ ОПИСАНИЕ

местоположения границ населенных пунктов, территориальных зон,  
особо охраняемых природных территорий,  
зон с особыми условиями использования территории

Описание местоположения границ публичного сервитута в целях строительства и  
эксплуатации линейного объекта системы газоснабжения «Межпоселковый газопровод  
д. Лопухинка - д. Горки с отводом до д. Лопухинка (ул. Хвойная), д. Верхние Рудицы,  
д. Старые Мёдуши, д. Никольское, д. Извара и д. Савольщина Ломоносовского района  
Ленинградской области»

(наименование объекта, местоположение границ которого описано (далее - объект)

### План границ объекта

Выносной лист №88



Масштаб 1:500

Используемые условные знаки и обозначения приведены на отдельной странице в конце раздела.

Дата 17 апреля 2024 г.

## ГРАФИЧЕСКОЕ ОПИСАНИЕ

местоположения границ населенных пунктов, территориальных зон,  
особо охраняемых природных территорий,  
зон с особыми условиями использования территории

Описание местоположения границ публичного сервитута в целях строительства и  
эксплуатации линейного объекта системы газоснабжения «Межпоселковый газопровод  
д. Лопухинка - д. Горки с отводом до д. Лопухинка (ул. Хвойная), д. Верхние Рудицы,  
д. Старые Мёдуши, д. Никольское, д. Извара и д. Савольщина Ломоносовского района  
Ленинградской области»

(наименование объекта, местоположение границ которого описано (далее - объект)

### План границ объекта

Выносной лист №89



Масштаб 1:500

Используемые условные знаки и обозначения приведены на отдельной странице в конце раздела.

Дата 17 апреля 2024 г.



## ГРАФИЧЕСКОЕ ОПИСАНИЕ

местоположения границ населенных пунктов, территориальных зон,  
особо охраняемых природных территорий,  
зон с особыми условиями использования территории

Описание местоположения границ публичного сервитута в целях строительства и  
эксплуатации линейного объекта системы газоснабжения «Межпоселковый газопровод  
д. Лопухинка - д. Горки с отводом до д. Лопухинка (ул. Хвойная), д. Верхние Рудицы,  
д. Старые Мёдуши, д. Никольское, д. Извара и д. Савольщина Ломоносовского района  
Ленинградской области»

(наименование объекта, местоположение границ которого описано (далее - объект))

### План границ объекта

Выносной лист №90



Масштаб 1:500

Используемые условные знаки и обозначения приведены на отдельной странице в конце раздела.

Дата 17 апреля 2024 г.

## ГРАФИЧЕСКОЕ ОПИСАНИЕ

местоположения границ населенных пунктов, территориальных зон,  
особо охраняемых природных территорий,  
зон с особыми условиями использования территории

Описание местоположения границ публичного сервитута в целях строительства и  
эксплуатации линейного объекта системы газоснабжения «Межпоселковый газопровод  
д. Лопухинка - д. Горки с отводом до д. Лопухинка (ул. Хвойная), д. Верхние Рудицы,  
д. Старые Мёдуши, д. Никольское, д. Извара и д. Савольщина Ломоносовского района  
Ленинградской области»

(наименование объекта, местоположение границ которого описано (далее - объект)

### План границ объекта

Выносной лист №91



Масштаб 1:500

Используемые условные знаки и обозначения приведены на отдельной странице в конце раздела.

Дата 17 апреля 2024 г.



## ГРАФИЧЕСКОЕ ОПИСАНИЕ

местоположения границ населенных пунктов, территориальных зон,  
особо охраняемых природных территорий,  
зон с особыми условиями использования территории

Описание местоположения границ публичного сервитута в целях строительства и  
эксплуатации линейного объекта системы газоснабжения «Межпоселковый газопровод  
д. Лопухинка - д. Горки с отводом до д. Лопухинка (ул. Хвойная), д. Верхние Рудицы,  
д. Старые Мёдуши, д. Никольское, д. Извара и д. Савольщина Ломоносовского района  
Ленинградской области»

(наименование объекта, местоположение границ которого описано (далее - объект)

### План границ объекта

Выносной лист №92



Масштаб 1:500

Используемые условные знаки и обозначения приведены на отдельной странице в конце раздела.

Дата 17 апреля 2024 г.

## ГРАФИЧЕСКОЕ ОПИСАНИЕ


местоположения границ населенных пунктов, территориальных зон,  
особо охраняемых природных территорий,  
зон с особыми условиями использования территории

Описание местоположения границ публичного сервитута в целях строительства и  
эксплуатации линейного объекта системы газоснабжения «Межпоселковый газопровод  
д. Лопухинка - д. Горки с отводом до д. Лопухинка (ул. Хвойная), д. Верхние Рудицы,  
д. Старые Мёдуши, д. Никольское, д. Извара и д. Савольщина Ломоносовского района  
Ленинградской области»

(наименование объекта, местоположение границ которого описано (далее - объект)

### План границ объекта

Выносной лист №93



Масштаб 1:500

Используемые условные знаки и обозначения приведены на отдельной странице в конце раздела.

Дата 17 апреля 2024 г.



## ГРАФИЧЕСКОЕ ОПИСАНИЕ

местоположения границ населенных пунктов, территориальных зон,  
особо охраняемых природных территорий,  
зон с особыми условиями использования территории

Описание местоположения границ публичного сервитута в целях строительства и эксплуатации линейного объекта системы газоснабжения «Межпоселковый газопровод д. Лопухинка - д. Горки с отводом до д. Лопухинка (ул. Хвойная), д. Верхние Рудицы, д. Старые Мёдуши, д. Никольское, д. Извара и д. Савольщина Ломоносовского района Ленинградской области»

(наименование объекта, местоположение границ которого описано (далее - объект))

### План границ объекта

Выносной лист №94



Масштаб 1:500

Используемые условные знаки и обозначения приведены на отдельной странице в конце раздела.

Дата 17 апреля 2024 г.

## ГРАФИЧЕСКОЕ ОПИСАНИЕ

местоположения границ населенных пунктов, территориальных зон,  
особо охраняемых природных территорий,  
зон с особыми условиями использования территории

Описание местоположения границ публичного сервитута в целях строительства и  
эксплуатации линейного объекта системы газоснабжения «Межпоселковый газопровод  
д. Лопухинка - д. Горки с отводом до д. Лопухинка (ул. Хвойная), д. Верхние Рудицы,  
д. Старые Мёдуши, д. Никольское, д. Извара и д. Савольщина Ломоносовского района  
Ленинградской области»

(наименование объекта, местоположение границ которого описано (далее - объект)

### План границ объекта

Выносной лист №95



Масштаб 1:500

Используемые условные знаки и обозначения приведены на отдельной странице в конце раздела.

Дата 17 апреля 2024 г.



## ГРАФИЧЕСКОЕ ОПИСАНИЕ

местоположения границ населенных пунктов, территориальных зон,  
особо охраняемых природных территорий,  
зон с особыми условиями использования территории

Описание местоположения границ публичного сервитута в целях строительства и  
эксплуатации линейного объекта системы газоснабжения «Межпоселковый газопровод  
д. Лопухинка - д. Горки с отводом до д. Лопухинка (ул. Хвойная), д. Верхние Рудицы,  
д. Старые Мёдуши, д. Никольское, д. Извара и д. Савольщина Ломоносовского района  
Ленинградской области»

(наименование объекта, местоположение границ которого описано (далее - объект)

### План границ объекта

Выносной лист №96



Масштаб 1:500

Используемые условные знаки и обозначения приведены на отдельной странице в конце раздела.

Дата 17 апреля 2024 г.

## ГРАФИЧЕСКОЕ ОПИСАНИЕ

местоположения границ населенных пунктов, территориальных зон,  
особо охраняемых природных территорий,  
зон с особыми условиями использования территории

Описание местоположения границ публичного сервитута в целях строительства и  
эксплуатации линейного объекта системы газоснабжения «Межпоселковый газопровод  
д. Лопухинка - д. Горки с отводом до д. Лопухинка (ул. Хвойная), д. Верхние Рудицы,  
д. Старые Мёдуши, д. Никольское, д. Извара и д. Савольщина Ломоносовского района  
Ленинградской области»

(наименование объекта, местоположение границ которого описано (далее - объект)

### План границ объекта

Выносной лист №97



Масштаб 1:500

Используемые условные знаки и обозначения приведены на отдельной странице в конце раздела.

Дата 17 апреля 2024 г.



## ГРАФИЧЕСКОЕ ОПИСАНИЕ

местоположения границ населенных пунктов, территориальных зон,  
особо охраняемых природных территорий,  
зон с особыми условиями использования территории

Описание местоположения границ публичного сервитута в целях строительства и  
эксплуатации линейного объекта системы газоснабжения «Межпоселковый газопровод  
д. Лопухинка - д. Горки с отводом до д. Лопухинка (ул. Хвойная), д. Верхние Рудицы,  
д. Старые Мёдуши, д. Никольское, д. Извара и д. Савольщина Ломоносовского района  
Ленинградской области»

(наименование объекта, местоположение границ которого описано (далее - объект)

### План границ объекта

Выносной лист №98



Масштаб 1:500

Используемые условные знаки и обозначения приведены на отдельной странице в конце раздела.

Дата 17 апреля 2024 г.

## ГРАФИЧЕСКОЕ ОПИСАНИЕ

местоположения границ населенных пунктов, территориальных зон,  
особо охраняемых природных территорий,  
зон с особыми условиями использования территории

Описание местоположения границ публичного сервитута в целях строительства и  
эксплуатации линейного объекта системы газоснабжения «Межпоселковый газопровод  
д. Лопухинка - д. Горки с отводом до д. Лопухинка (ул. Хвойная), д. Верхние Рудицы,  
д. Старые Мёдуши, д. Никольское, д. Извара и д. Савольщина Ломоносовского района  
Ленинградской области»

(наименование объекта, местоположение границ которого описано (далее - объект)

## План границ объекта

Выносной лист №99



Масштаб 1:500

Используемые условные знаки и обозначения приведены на отдельной странице в конце раздела.

Дата 17 апреля 2024 г.



## ГРАФИЧЕСКОЕ ОПИСАНИЕ

местоположения границ населенных пунктов, территориальных зон,  
особо охраняемых природных территорий,  
зон с особыми условиями использования территории

Описание местоположения границ публичного сервитута в целях строительства и эксплуатации линейного объекта системы газоснабжения «Межпоселковый газопровод д. Лопухинка - д. Горки с отводом до д. Лопухинка (ул. Хвойная), д. Верхние Рудицы, д. Старые Мёдуши, д. Никольское, д. Извара и д. Савольщина Ломоносовского района Ленинградской области»

(наименование объекта, местоположение границ которого описано (далее - объект))

### План границ объекта

Выносной лист №100



Масштаб 1:500

Используемые условные знаки и обозначения приведены на отдельной странице в конце раздела.

Дата 17 апреля 2024 г.

## ГРАФИЧЕСКОЕ ОПИСАНИЕ

местоположения границ населенных пунктов, территориальных зон,  
особо охраняемых природных территорий,  
зон с особыми условиями использования территории

Описание местоположения границ публичного сервитута в целях строительства и  
эксплуатации линейного объекта системы газоснабжения «Межпоселковый газопровод  
д. Лопухинка - д. Горки с отводом до д. Лопухинка (ул. Хвойная), д. Верхние Рудицы,  
д. Старые Мёдуши, д. Никольское, д. Извара и д. Савольщина Ломоносовского района  
Ленинградской области»

(наименование объекта, местоположение границ которого описано (далее - объект)

### План границ объекта

Выносной лист №101



Масштаб 1:500

Используемые условные знаки и обозначения приведены на отдельной странице в конце раздела.

Дата 17 апреля 2024 г.



## ГРАФИЧЕСКОЕ ОПИСАНИЕ

местоположения границ населенных пунктов, территориальных зон,  
особо охраняемых природных территорий,  
зон с особыми условиями использования территории

Описание местоположения границ публичного сервитута в целях строительства и  
эксплуатации линейного объекта системы газоснабжения «Межпоселковый газопровод  
д. Лопухинка - д. Горки с отводом до д. Лопухинка (ул. Хвойная), д. Верхние Рудицы,  
д. Старые Мёдуши, д. Никольское, д. Извара и д. Савольщина Ломоносовского района  
Ленинградской области»

(наименование объекта, местоположение границ которого описано (далее - объект)

### План границ объекта

Выносной лист №102



Масштаб 1:500

Используемые условные знаки и обозначения приведены на отдельной странице в конце раздела.

Дата 17 апреля 2024 г.

## ГРАФИЧЕСКОЕ ОПИСАНИЕ

местоположения границ населенных пунктов, территориальных зон,  
особо охраняемых природных территорий,  
зон с особыми условиями использования территории

Описание местоположения границ публичного сервитута в целях строительства и  
эксплуатации линейного объекта системы газоснабжения «Межпоселковый газопровод  
д. Лопухинка - д. Горки с отводом до д. Лопухинка (ул. Хвойная), д. Верхние Рудицы,  
д. Старые Мёдуши, д. Никольское, д. Извара и д. Савольщина Ломоносовского района  
Ленинградской области»

(наименование объекта, местоположение границ которого описано (далее - объект)

### План границ объекта

Выносной лист №103



Масштаб 1:500

Используемые условные знаки и обозначения приведены на отдельной странице в конце раздела.

Дата 17 апреля 2024 г.



## ГРАФИЧЕСКОЕ ОПИСАНИЕ

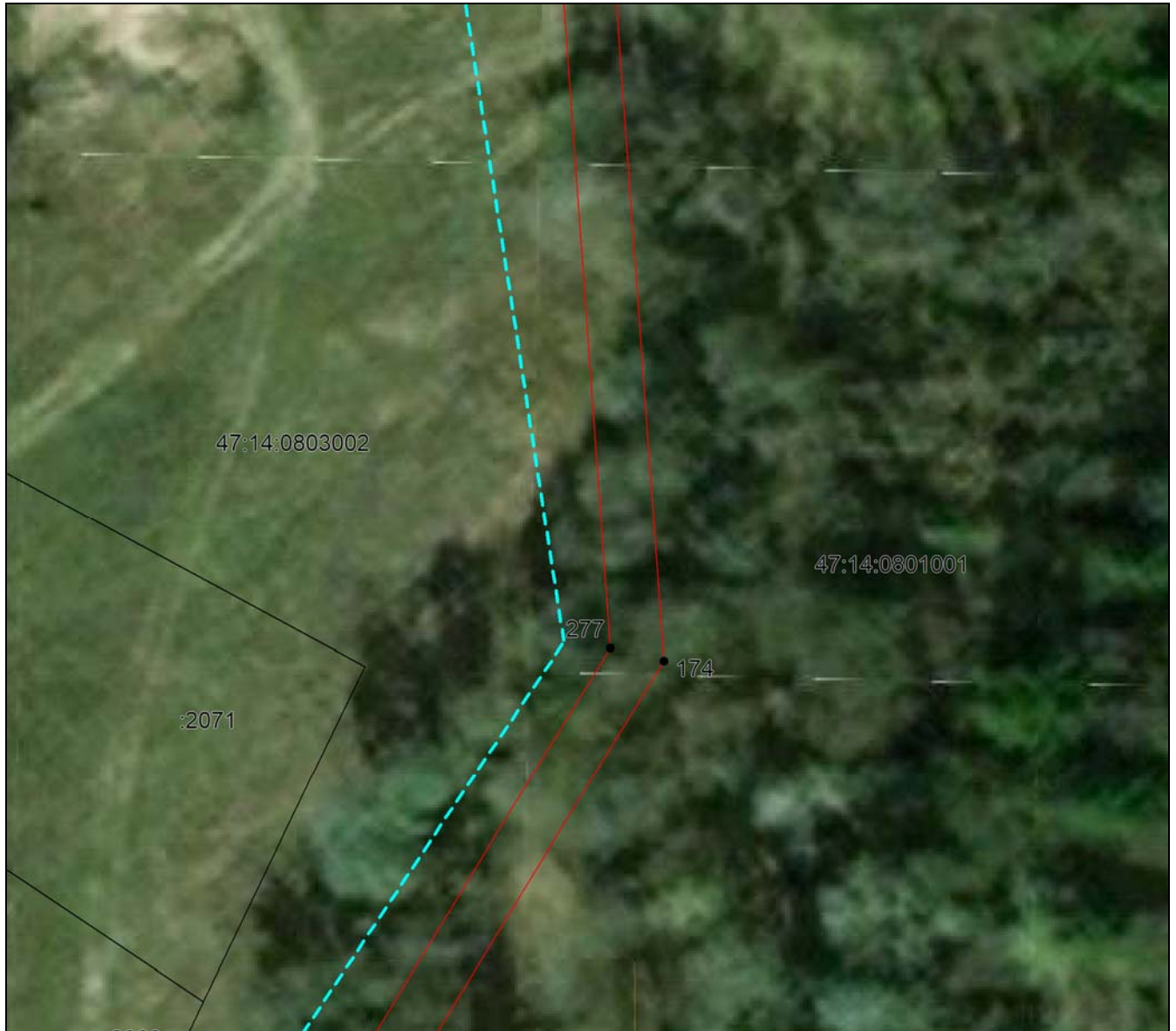
местоположения границ населенных пунктов, территориальных зон,  
особо охраняемых природных территорий,  
зон с особыми условиями использования территории

Описание местоположения границ публичного сервитута в целях строительства и  
эксплуатации линейного объекта системы газоснабжения «Межпоселковый газопровод  
д. Лопухинка - д. Горки с отводом до д. Лопухинка (ул. Хвойная), д. Верхние Рудицы,  
д. Старые Мёдуши, д. Никольское, д. Извара и д. Савольщина Ломоносовского района  
Ленинградской области»

(наименование объекта, местоположение границ которого описано (далее - объект))

### План границ объекта

Выносной лист №104



Масштаб 1:500

Используемые условные знаки и обозначения приведены на отдельной странице в конце раздела.

Дата 17 апреля 2024 г.

**ГРАФИЧЕСКОЕ ОПИСАНИЕ**  
местоположения границ населенных пунктов, территориальных зон,  
особо охраняемых природных территорий,  
зон с особыми условиями использования территории

Описание местоположения границ публичного сервитута в целях строительства и  
эксплуатации линейного объекта системы газоснабжения «Межпоселковый газопровод  
д. Лопухинка - д. Горки с отводом до д. Лопухинка (ул. Хвойная), д. Верхние Рудицы,  
д. Старые Мёдуши, д. Никольское, д. Извара и д. Савольщина Ломоносовского района  
Ленинградской области»

(наименование объекта, местоположение границ которого описано (далее - объект))

**План границ объекта**

Выносной лист №105



**Масштаб 1:500**

Используемые условные знаки и обозначения приведены на отдельной странице в конце раздела.

Дата 17 апреля 2024 г.



## ГРАФИЧЕСКОЕ ОПИСАНИЕ

местоположения границ населенных пунктов, территориальных зон,  
особо охраняемых природных территорий,  
зон с особыми условиями использования территории

Описание местоположения границ публичного сервитута в целях строительства и  
эксплуатации линейного объекта системы газоснабжения «Межпоселковый газопровод  
д. Лопухинка - д. Горки с отводом до д. Лопухинка (ул. Хвойная), д. Верхние Рудицы,  
д. Старые Мёдуши, д. Никольское, д. Извара и д. Савольщина Ломоносовского района  
Ленинградской области»

(наименование объекта, местоположение границ которого описано (далее - объект))

### План границ объекта

Выносной лист №106



Масштаб 1:500

Используемые условные знаки и обозначения приведены на отдельной странице в конце раздела.

Дата 17 апреля 2024 г.

## ГРАФИЧЕСКОЕ ОПИСАНИЕ

местоположения границ населенных пунктов, территориальных зон,  
особо охраняемых природных территорий,  
зон с особыми условиями использования территории

Описание местоположения границ публичного сервитута в целях строительства и  
эксплуатации линейного объекта системы газоснабжения «Межпоселковый газопровод  
д. Лопухинка - д. Горки с отводом до д. Лопухинка (ул. Хвойная), д. Верхние Рудицы,  
д. Старые Мёдуши, д. Никольское, д. Извара и д. Савольщина Ломоносовского района  
Ленинградской области»

(наименование объекта, местоположение границ которого описано (далее - объект)

### План границ объекта

Выносной лист №107



Масштаб 1:500

Используемые условные знаки и обозначения приведены на отдельной странице в конце раздела.

Дата 17 апреля 2024 г.



## ГРАФИЧЕСКОЕ ОПИСАНИЕ


местоположения границ населенных пунктов, территориальных зон,  
особо охраняемых природных территорий,  
зон с особыми условиями использования территории

Описание местоположения границ публичного сервитута в целях строительства и  
эксплуатации линейного объекта системы газоснабжения «Межпоселковый газопровод  
д. Лопухинка - д. Горки с отводом до д. Лопухинка (ул. Хвойная), д. Верхние Рудицы,  
д. Старые Мёдуши, д. Никольское, д. Извара и д. Савольщина Ломоносовского района  
Ленинградской области»

(наименование объекта, местоположение границ которого описано (далее - объект)

### План границ объекта

Выносной лист №108



Масштаб 1:500

Используемые условные знаки и обозначения приведены на отдельной странице в конце раздела.

Дата 17 апреля 2024 г.

## ГРАФИЧЕСКОЕ ОПИСАНИЕ

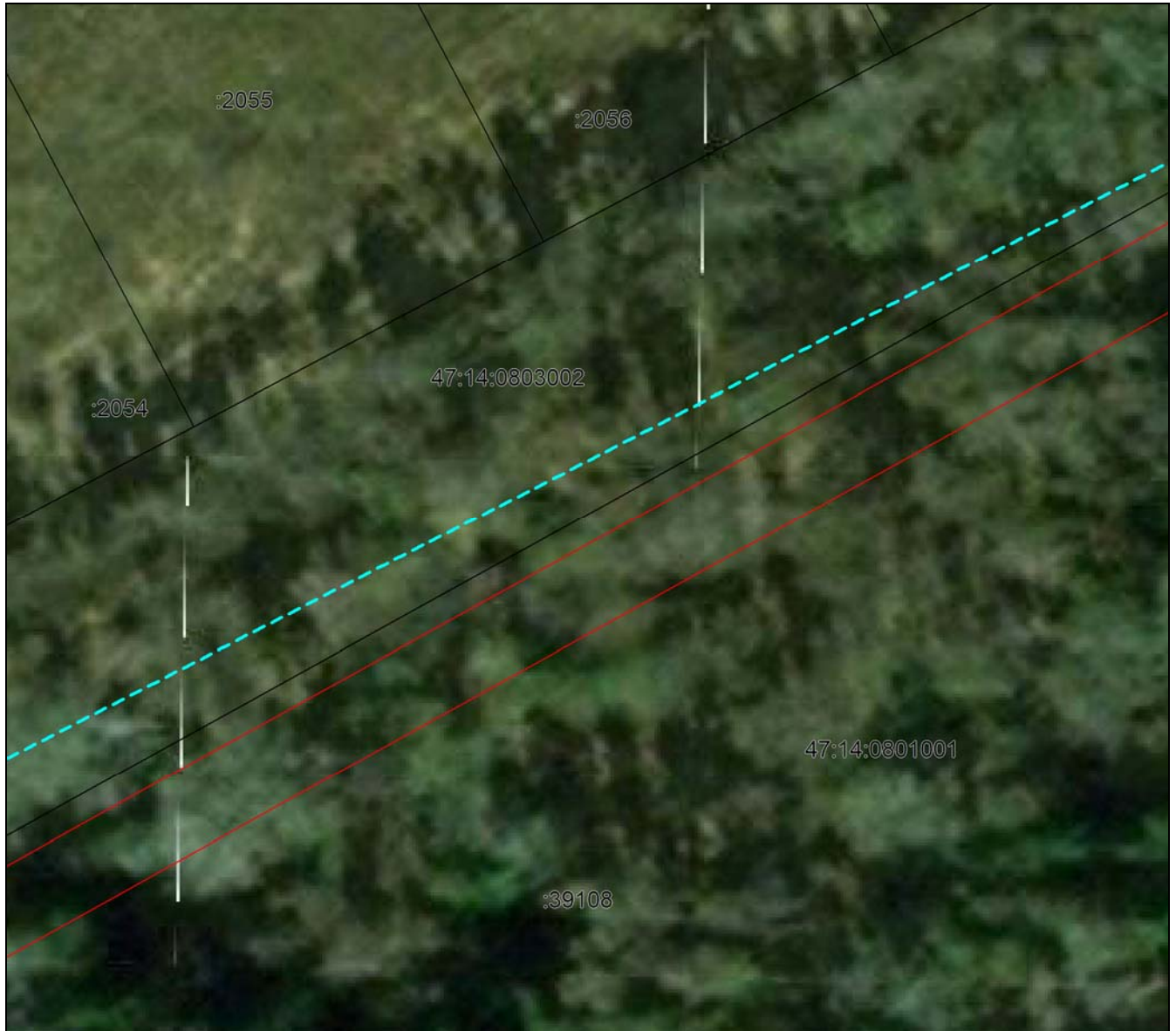
местоположения границ населенных пунктов, территориальных зон,  
особо охраняемых природных территорий,  
зон с особыми условиями использования территории

Описание местоположения границ публичного сервитута в целях строительства и  
эксплуатации линейного объекта системы газоснабжения «Межпоселковый газопровод  
д. Лопухинка - д. Горки с отводом до д. Лопухинка (ул. Хвойная), д. Верхние Рудицы,  
д. Старые Мёдуши, д. Никольское, д. Извара и д. Савольщина Ломоносовского района  
Ленинградской области»

(наименование объекта, местоположение границ которого описано (далее - объект)

### План границ объекта

Выносной лист №109



Масштаб 1:500

Используемые условные знаки и обозначения приведены на отдельной странице в конце раздела.

Дата 17 апреля 2024 г.



## ГРАФИЧЕСКОЕ ОПИСАНИЕ

местоположения границ населенных пунктов, территориальных зон,  
особо охраняемых природных территорий,  
зон с особыми условиями использования территории

Описание местоположения границ публичного сервитута в целях строительства и  
эксплуатации линейного объекта системы газоснабжения «Межпоселковый газопровод  
д. Лопухинка - д. Горки с отводом до д. Лопухинка (ул. Хвойная), д. Верхние Рудицы,  
д. Старые Мёдуши, д. Никольское, д. Извара и д. Савольщина Ломоносовского района  
Ленинградской области»

(наименование объекта, местоположение границ которого описано (далее - объект)

### План границ объекта

Выносной лист №110



Масштаб 1:500

Используемые условные знаки и обозначения приведены на отдельной странице в конце раздела.

Дата 17 апреля 2024 г.

## ГРАФИЧЕСКОЕ ОПИСАНИЕ

местоположения границ населенных пунктов, территориальных зон,  
особо охраняемых природных территорий,  
зон с особыми условиями использования территории

Описание местоположения границ публичного сервитута в целях строительства и эксплуатации линейного объекта системы газоснабжения «Межпоселковый газопровод д. Лопухинка - д. Горки с отводом до д. Лопухинка (ул. Хвойная), д. Верхние Рудицы, д. Старые Мёдуши, д. Никольское, д. Извара и д. Савольщина Ломоносовского района Ленинградской области»

(наименование объекта, местоположение границ которого описано (далее - объект))

### План границ объекта

Выносной лист №111



Масштаб 1:500

Используемые условные знаки и обозначения приведены на отдельной странице в конце раздела.

Дата 17 апреля 2024 г.



## ГРАФИЧЕСКОЕ ОПИСАНИЕ

местоположения границ населенных пунктов, территориальных зон,  
особо охраняемых природных территорий,  
зон с особыми условиями использования территории

Описание местоположения границ публичного сервитута в целях строительства и  
эксплуатации линейного объекта системы газоснабжения «Межпоселковый газопровод  
д. Лопухинка - д. Горки с отводом до д. Лопухинка (ул. Хвойная), д. Верхние Рудицы,  
д. Старые Мёдуши, д. Никольское, д. Извара и д. Савольщина Ломоносовского района  
Ленинградской области»

(наименование объекта, местоположение границ которого описано (далее - объект))

### План границ объекта

Выносной лист №112



Масштаб 1:500

Используемые условные знаки и обозначения приведены на отдельной странице в конце раздела.

Дата 17 апреля 2024 г.

## ГРАФИЧЕСКОЕ ОПИСАНИЕ

местоположения границ населенных пунктов, территориальных зон,  
особо охраняемых природных территорий,  
зон с особыми условиями использования территории

Описание местоположения границ публичного сервитута в целях строительства и  
эксплуатации линейного объекта системы газоснабжения «Межпоселковый газопровод  
д. Лопухинка - д. Горки с отводом до д. Лопухинка (ул. Хвойная), д. Верхние Рудицы,  
д. Старые Мёдуши, д. Никольское, д. Извара и д. Савольщина Ломоносовского района  
Ленинградской области»

(наименование объекта, местоположение границ которого описано (далее - объект)

### План границ объекта

Выносной лист №113



Масштаб 1:500

Используемые условные знаки и обозначения приведены на отдельной странице в конце раздела.

Дата 17 апреля 2024 г.



## ГРАФИЧЕСКОЕ ОПИСАНИЕ

местоположения границ населенных пунктов, территориальных зон,  
особо охраняемых природных территорий,  
зон с особыми условиями использования территории

Описание местоположения границ публичного сервитута в целях строительства и  
эксплуатации линейного объекта системы газоснабжения «Межпоселковый газопровод  
д. Лопухинка - д. Горки с отводом до д. Лопухинка (ул. Хвойная), д. Верхние Рудицы,  
д. Старые Мёдуши, д. Никольское, д. Извара и д. Савольщина Ломоносовского района  
Ленинградской области»

(наименование объекта, местоположение границ которого описано (далее - объект)

### План границ объекта

Выносной лист №114



Масштаб 1:500

Используемые условные знаки и обозначения приведены на отдельной странице в конце раздела.

Дата 17 апреля 2024 г.

## ГРАФИЧЕСКОЕ ОПИСАНИЕ

местоположения границ населенных пунктов, территориальных зон,  
особо охраняемых природных территорий,  
зон с особыми условиями использования территории

Описание местоположения границ публичного сервитута в целях строительства и  
эксплуатации линейного объекта системы газоснабжения «Межпоселковый газопровод  
д. Лопухинка - д. Горки с отводом до д. Лопухинка (ул. Хвойная), д. Верхние Рудицы,  
д. Старые Мёдуши, д. Никольское, д. Извара и д. Савольщина Ломоносовского района  
Ленинградской области»

(наименование объекта, местоположение границ которого описано (далее - объект))

### План границ объекта

Выносной лист №115



Масштаб 1:500

Используемые условные знаки и обозначения приведены на отдельной странице в конце раздела.

Дата 17 апреля 2024 г.



## ГРАФИЧЕСКОЕ ОПИСАНИЕ

местоположения границ населенных пунктов, территориальных зон,  
особо охраняемых природных территорий,  
зон с особыми условиями использования территории

Описание местоположения границ публичного сервитута в целях строительства и  
эксплуатации линейного объекта системы газоснабжения «Межпоселковый газопровод  
д. Лопухинка - д. Горки с отводом до д. Лопухинка (ул. Хвойная), д. Верхние Рудицы,  
д. Старые Мёдуши, д. Никольское, д. Извара и д. Савольщина Ломоносовского района  
Ленинградской области»

(наименование объекта, местоположение границ которого описано (далее - объект))

### План границ объекта

Выносной лист №116



Масштаб 1:500

Используемые условные знаки и обозначения приведены на отдельной странице в конце раздела.

Дата 17 апреля 2024 г.

## ГРАФИЧЕСКОЕ ОПИСАНИЕ

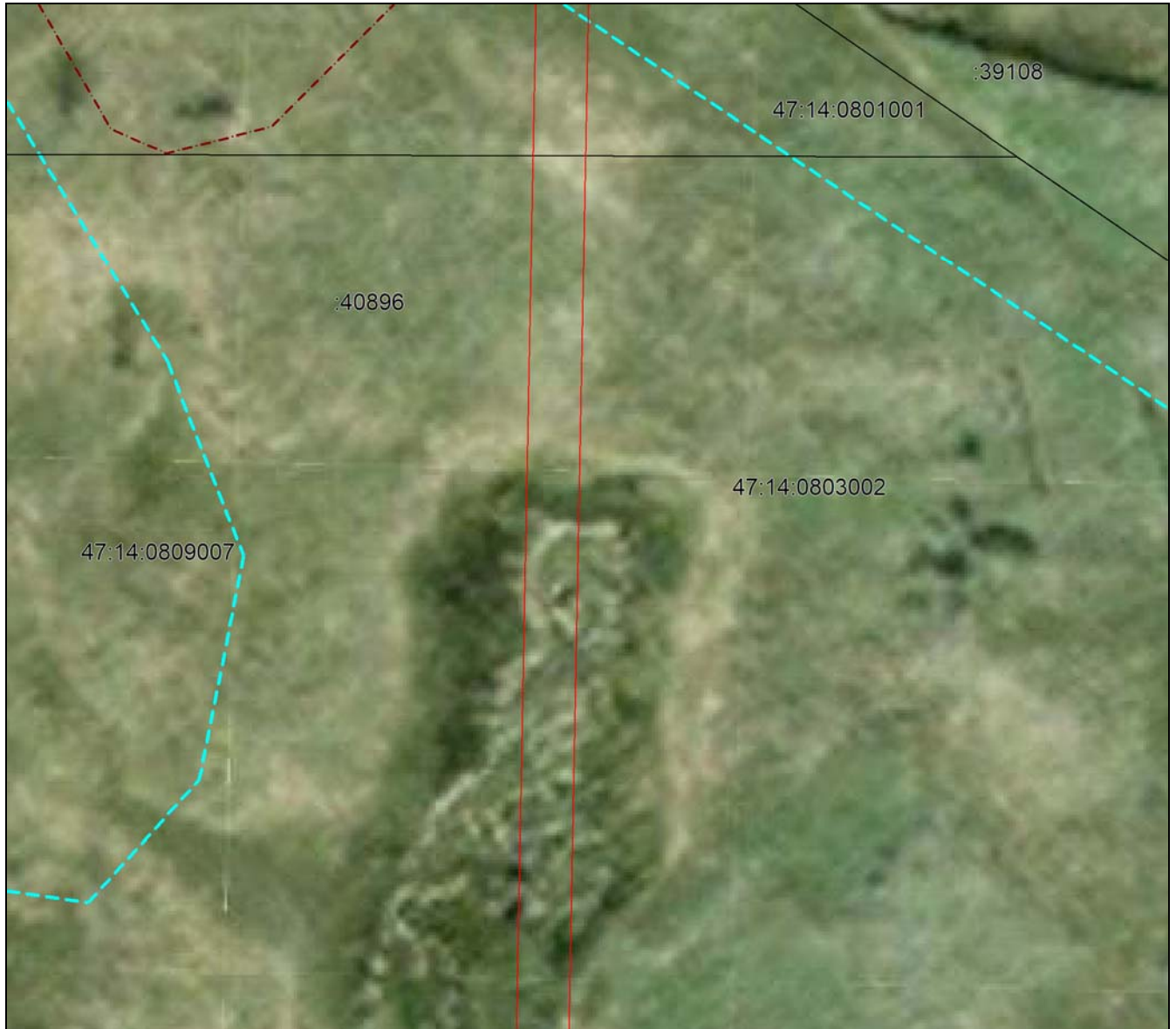
местоположения границ населенных пунктов, территориальных зон,  
особо охраняемых природных территорий,  
зон с особыми условиями использования территории

Описание местоположения границ публичного сервитута в целях строительства и  
эксплуатации линейного объекта системы газоснабжения «Межпоселковый газопровод  
д. Лопухинка - д. Горки с отводом до д. Лопухинка (ул. Хвойная), д. Верхние Рудицы,  
д. Старые Мёдуши, д. Никольское, д. Извара и д. Савольщина Ломоносовского района  
Ленинградской области»

(наименование объекта, местоположение границ которого описано (далее - объект))

### План границ объекта

Выносной лист №117



Масштаб 1:500

Используемые условные знаки и обозначения приведены на отдельной странице в конце раздела.

Дата 17 апреля 2024 г.



## ГРАФИЧЕСКОЕ ОПИСАНИЕ

местоположения границ населенных пунктов, территориальных зон,  
особо охраняемых природных территорий,  
зон с особыми условиями использования территории

Описание местоположения границ публичного сервитута в целях строительства и  
эксплуатации линейного объекта системы газоснабжения «Межпоселковый газопровод  
д. Лопухинка - д. Горки с отводом до д. Лопухинка (ул. Хвойная), д. Верхние Рудицы,  
д. Старые Мёдуши, д. Никольское, д. Извара и д. Савольщина Ломоносовского района  
Ленинградской области»

(наименование объекта, местоположение границ которого описано (далее - объект)

### План границ объекта

Выносной лист №118



Масштаб 1:500

Используемые условные знаки и обозначения приведены на отдельной странице в конце раздела.

Дата 17 апреля 2024 г.

## ГРАФИЧЕСКОЕ ОПИСАНИЕ


местоположения границ населенных пунктов, территориальных зон,  
особо охраняемых природных территорий,  
зон с особыми условиями использования территории

Описание местоположения границ публичного сервитута в целях строительства и  
эксплуатации линейного объекта системы газоснабжения «Межпоселковый газопровод  
д. Лопухинка - д. Горки с отводом до д. Лопухинка (ул. Хвойная), д. Верхние Рудицы,  
д. Старые Мёдуши, д. Никольское, д. Извара и д. Савольщина Ломоносовского района  
Ленинградской области»

(наименование объекта, местоположение границ которого описано (далее - объект))

### План границ объекта

Выносной лист №119



Масштаб 1:500

Используемые условные знаки и обозначения приведены на отдельной странице в конце раздела.

Дата 17 апреля 2024 г.



## ГРАФИЧЕСКОЕ ОПИСАНИЕ

местоположения границ населенных пунктов, территориальных зон,  
особо охраняемых природных территорий,  
зон с особыми условиями использования территории

Описание местоположения границ публичного сервитута в целях строительства и  
эксплуатации линейного объекта системы газоснабжения «Межпоселковый газопровод  
д. Лопухинка - д. Горки с отводом до д. Лопухинка (ул. Хвойная), д. Верхние Рудицы,  
д. Старые Мёдуши, д. Никольское, д. Извара и д. Савольщина Ломоносовского района  
Ленинградской области»

(наименование объекта, местоположение границ которого описано (далее - объект)

### План границ объекта

Выносной лист №120



Масштаб 1:500

Используемые условные знаки и обозначения приведены на отдельной странице в конце раздела.

Дата 17 апреля 2024 г.

## ГРАФИЧЕСКОЕ ОПИСАНИЕ

местоположения границ населенных пунктов, территориальных зон,  
особо охраняемых природных территорий,  
зон с особыми условиями использования территории

Описание местоположения границ публичного сервитута в целях строительства и  
эксплуатации линейного объекта системы газоснабжения «Межпоселковый газопровод  
д. Лопухинка - д. Горки с отводом до д. Лопухинка (ул. Хвойная), д. Верхние Рудицы,  
д. Старые Мёдуши, д. Никольское, д. Извара и д. Савольщина Ломоносовского района  
Ленинградской области»

(наименование объекта, местоположение границ которого описано (далее - объект)

### План границ объекта

Выносной лист №121



Масштаб 1:500

Используемые условные знаки и обозначения приведены на отдельной странице в конце раздела.

Дата 17 апреля 2024 г.



## ГРАФИЧЕСКОЕ ОПИСАНИЕ

местоположения границ населенных пунктов, территориальных зон,  
особо охраняемых природных территорий,  
зон с особыми условиями использования территории

Описание местоположения границ публичного сервитута в целях строительства и  
эксплуатации линейного объекта системы газоснабжения «Межпоселковый газопровод  
д. Лопухинка - д. Горки с отводом до д. Лопухинка (ул. Хвойная), д. Верхние Рудицы,  
д. Старые Мёдуши, д. Никольское, д. Извара и д. Савольщина Ломоносовского района  
Ленинградской области»

(наименование объекта, местоположение границ которого описано (далее - объект)

### План границ объекта

Выносной лист №122



Масштаб 1:500

Используемые условные знаки и обозначения приведены на отдельной странице в конце раздела.

Дата 17 апреля 2024 г.

## ГРАФИЧЕСКОЕ ОПИСАНИЕ

местоположения границ населенных пунктов, территориальных зон,  
особо охраняемых природных территорий,  
зон с особыми условиями использования территории

Описание местоположения границ публичного сервитута в целях строительства и  
эксплуатации линейного объекта системы газоснабжения «Межпоселковый газопровод  
д. Лопухинка - д. Горки с отводом до д. Лопухинка (ул. Хвойная), д. Верхние Рудицы,  
д. Старые Мёдуши, д. Никольское, д. Извара и д. Савольщина Ломоносовского района  
Ленинградской области»

(наименование объекта, местоположение границ которого описано (далее - объект))

### План границ объекта

Выносной лист №123



Масштаб 1:500

Используемые условные знаки и обозначения приведены на отдельной странице в конце раздела.

Дата 17 апреля 2024 г.



## ГРАФИЧЕСКОЕ ОПИСАНИЕ

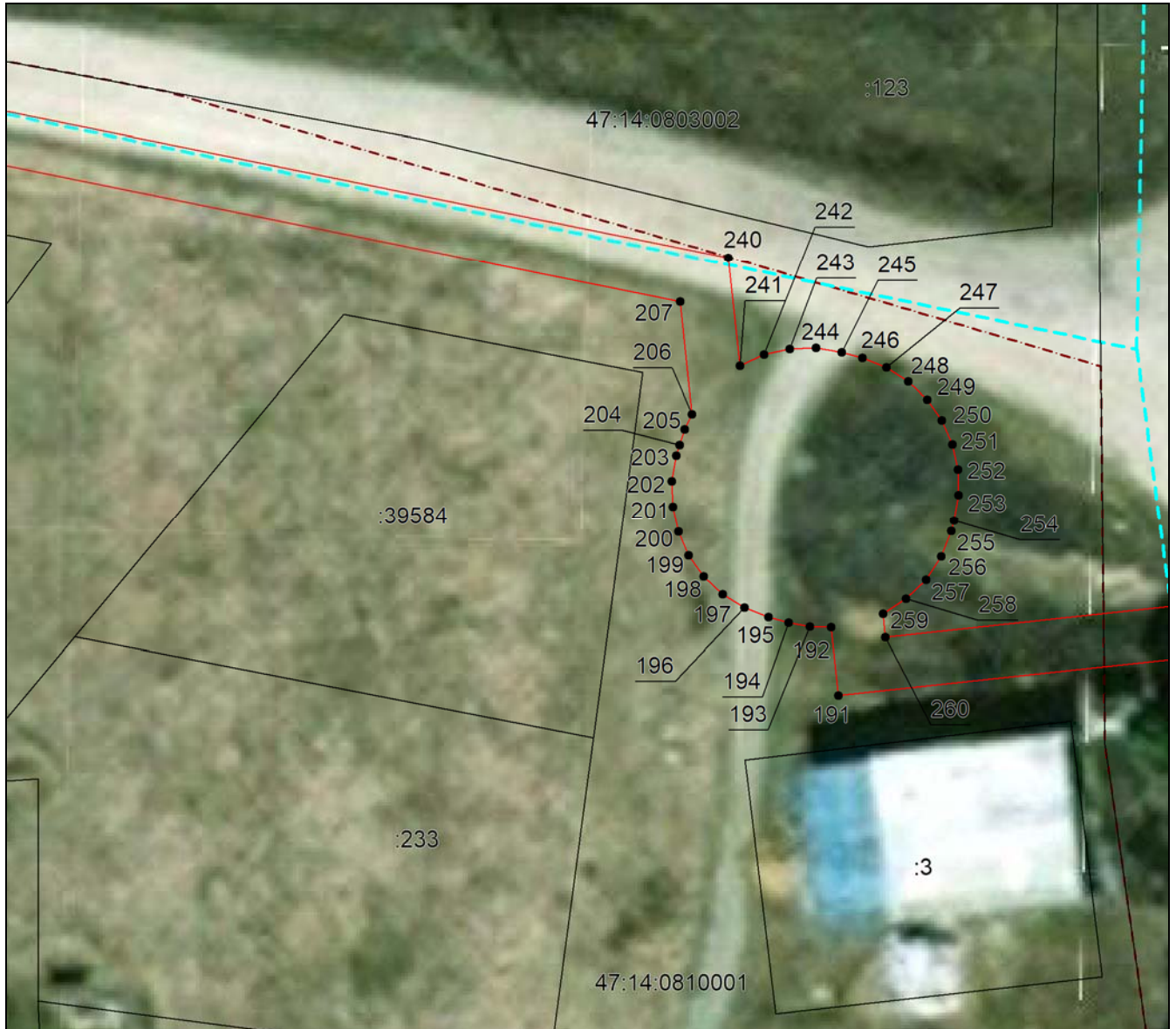
местоположения границ населенных пунктов, территориальных зон,  
особо охраняемых природных территорий,  
зон с особыми условиями использования территории

Описание местоположения границ публичного сервитута в целях строительства и  
эксплуатации линейного объекта системы газоснабжения «Межпоселковый газопровод  
д. Лопухинка - д. Горки с отводом до д. Лопухинка (ул. Хвойная), д. Верхние Рудицы,  
д. Старые Мёдуши, д. Никольское, д. Извара и д. Савольщина Ломоносовского района  
Ленинградской области»

(наименование объекта, местоположение границ которого описано (далее - объект)

### План границ объекта

Выносной лист №124



Масштаб 1:500

Используемые условные знаки и обозначения приведены на отдельной странице в конце раздела.

Дата 17 апреля 2024 г.

## ГРАФИЧЕСКОЕ ОПИСАНИЕ

местоположения границ населенных пунктов, территориальных зон,  
особо охраняемых природных территорий,  
зон с особыми условиями использования территории

Описание местоположения границ публичного сервитута в целях строительства и  
эксплуатации линейного объекта системы газоснабжения «Межпоселковый газопровод  
д. Лопухинка - д. Горки с отводом до д. Лопухинка (ул. Хвойная), д. Верхние Рудицы,  
д. Старые Мёдуши, д. Никольское, д. Извара и д. Савольщина Ломоносовского района  
Ленинградской области»

(наименование объекта, местоположение границ которого описано (далее - объект)

### План границ объекта

Выносной лист №125



Масштаб 1:500

Используемые условные знаки и обозначения приведены на отдельной странице в конце раздела.

Дата 17 апреля 2024 г.



## ГРАФИЧЕСКОЕ ОПИСАНИЕ

местоположения границ населенных пунктов, территориальных зон,  
особо охраняемых природных территорий,  
зон с особыми условиями использования территории

Описание местоположения границ публичного сервитута в целях строительства и  
эксплуатации линейного объекта системы газоснабжения «Межпоселковый газопровод  
д. Лопухинка - д. Горки с отводом до д. Лопухинка (ул. Хвойная), д. Верхние Рудицы,  
д. Старые Мёдуши, д. Никольское, д. Извара и д. Савольщина Ломоносовского района  
Ленинградской области»

(наименование объекта, местоположение границ которого описано (далее - объект)

### План границ объекта

Выносной лист №126



Масштаб 1:500

Используемые условные знаки и обозначения приведены на отдельной странице в конце раздела.

Дата 17 апреля 2024 г.

## ГРАФИЧЕСКОЕ ОПИСАНИЕ

местоположения границ населенных пунктов, территориальных зон,  
особо охраняемых природных территорий,  
зон с особыми условиями использования территории

Описание местоположения границ публичного сервитута в целях строительства и  
эксплуатации линейного объекта системы газоснабжения «Межпоселковый газопровод  
д. Лопухинка - д. Горки с отводом до д. Лопухинка (ул. Хвойная), д. Верхние Рудицы,  
д. Старые Мёдуши, д. Никольское, д. Извара и д. Савольщина Ломоносовского района  
Ленинградской области»

(наименование объекта, местоположение границ которого описано (далее - объект)

### План границ объекта

Выносной лист №127



Масштаб 1:500

Используемые условные знаки и обозначения приведены на отдельной странице в конце раздела.

Дата 17 апреля 2024 г.



## ГРАФИЧЕСКОЕ ОПИСАНИЕ

местоположения границ населенных пунктов, территориальных зон,  
особо охраняемых природных территорий,  
зон с особыми условиями использования территории

Описание местоположения границ публичного сервитута в целях строительства и  
эксплуатации линейного объекта системы газоснабжения «Межпоселковый газопровод  
д. Лопухинка - д. Горки с отводом до д. Лопухинка (ул. Хвойная), д. Верхние Рудицы,  
д. Старые Мёдуши, д. Никольское, д. Извара и д. Савольщина Ломоносовского района  
Ленинградской области»

(наименование объекта, местоположение границ которого описано (далее - объект)

### План границ объекта

Выносной лист №128



Масштаб 1:500

Используемые условные знаки и обозначения приведены на отдельной странице в конце раздела.

Дата 17 апреля 2024 г.

## ГРАФИЧЕСКОЕ ОПИСАНИЕ

местоположения границ населенных пунктов, территориальных зон,  
особо охраняемых природных территорий,  
зон с особыми условиями использования территории

Описание местоположения границ публичного сервитута в целях строительства и  
эксплуатации линейного объекта системы газоснабжения «Межпоселковый газопровод  
д. Лопухинка - д. Горки с отводом до д. Лопухинка (ул. Хвойная), д. Верхние Рудицы,  
д. Старые Мёдуши, д. Никольское, д. Извара и д. Савольщина Ломоносовского района  
Ленинградской области»

(наименование объекта, местоположение границ которого описано (далее - объект)

### План границ объекта

Выносной лист №129



Масштаб 1:500

Используемые условные знаки и обозначения приведены на отдельной странице в конце раздела.

Дата 17 апреля 2024 г.



## ГРАФИЧЕСКОЕ ОПИСАНИЕ

местоположения границ населенных пунктов, территориальных зон,  
особо охраняемых природных территорий,  
зон с особыми условиями использования территории

Описание местоположения границ публичного сервитута в целях строительства и  
эксплуатации линейного объекта системы газоснабжения «Межпоселковый газопровод  
д. Лопухинка - д. Горки с отводом до д. Лопухинка (ул. Хвойная), д. Верхние Рудицы,  
д. Старые Мёдуши, д. Никольское, д. Извара и д. Савольщина Ломоносовского района  
Ленинградской области»

(наименование объекта, местоположение границ которого описано (далее - объект)

### План границ объекта

Выносной лист №130



Масштаб 1:500

Используемые условные знаки и обозначения приведены на отдельной странице в конце раздела.

Дата 17 апреля 2024 г.

## ГРАФИЧЕСКОЕ ОПИСАНИЕ

местоположения границ населенных пунктов, территориальных зон,  
особо охраняемых природных территорий,  
зон с особыми условиями использования территории

Описание местоположения границ публичного сервитута в целях строительства и  
эксплуатации линейного объекта системы газоснабжения «Межпоселковый газопровод  
д. Лопухинка - д. Горки с отводом до д. Лопухинка (ул. Хвойная), д. Верхние Рудицы,  
д. Старые Мёдуши, д. Никольское, д. Извара и д. Савольщина Ломоносовского района  
Ленинградской области»

(наименование объекта, местоположение границ которого описано (далее - объект)

### План границ объекта

Выносной лист №131



Масштаб 1:500

Используемые условные знаки и обозначения приведены на отдельной странице в конце раздела.

Дата 17 апреля 2024 г.



## ГРАФИЧЕСКОЕ ОПИСАНИЕ

местоположения границ населенных пунктов, территориальных зон,  
особо охраняемых природных территорий,  
зон с особыми условиями использования территории

Описание местоположения границ публичного сервитута в целях строительства и  
эксплуатации линейного объекта системы газоснабжения «Межпоселковый газопровод  
д. Лопухинка - д. Горки с отводом до д. Лопухинка (ул. Хвойная), д. Верхние Рудицы,  
д. Старые Мёдуши, д. Никольское, д. Извара и д. Савольщина Ломоносовского района  
Ленинградской области»

(наименование объекта, местоположение границ которого описано (далее - объект)

### План границ объекта

Выносной лист №132



Масштаб 1:500

Используемые условные знаки и обозначения приведены на отдельной странице в конце раздела.

Дата 17 апреля 2024 г.

## ГРАФИЧЕСКОЕ ОПИСАНИЕ

местоположения границ населенных пунктов, территориальных зон,  
особо охраняемых природных территорий,  
зон с особыми условиями использования территории

Описание местоположения границ публичного сервитута в целях строительства и  
эксплуатации линейного объекта системы газоснабжения «Межпоселковый газопровод  
д. Лопухинка - д. Горки с отводом до д. Лопухинка (ул. Хвойная), д. Верхние Рудицы,  
д. Старые Мёдуши, д. Никольское, д. Извара и д. Савольщина Ломоносовского района  
Ленинградской области»

(наименование объекта, местоположение границ которого описано (далее - объект)

### План границ объекта

Выносной лист №133



Масштаб 1:500

Используемые условные знаки и обозначения приведены на отдельной странице в конце раздела.

Дата 17 апреля 2024 г.



## ГРАФИЧЕСКОЕ ОПИСАНИЕ

местоположения границ населенных пунктов, территориальных зон,  
особо охраняемых природных территорий,  
зон с особыми условиями использования территории

Описание местоположения границ публичного сервитута в целях строительства и  
эксплуатации линейного объекта системы газоснабжения «Межпоселковый газопровод  
д. Лопухинка - д. Горки с отводом до д. Лопухинка (ул. Хвойная), д. Верхние Рудицы,  
д. Старые Мёдуши, д. Никольское, д. Извара и д. Савольщина Ломоносовского района  
Ленинградской области»

(наименование объекта, местоположение границ которого описано (далее - объект))

### План границ объекта

Выносной лист №134



Масштаб 1:500

Используемые условные знаки и обозначения приведены на отдельной странице в конце раздела.

Дата 17 апреля 2024 г.

## ГРАФИЧЕСКОЕ ОПИСАНИЕ

местоположения границ населенных пунктов, территориальных зон,  
особо охраняемых природных территорий,  
зон с особыми условиями использования территории

Описание местоположения границ публичного сервитута в целях строительства и  
эксплуатации линейного объекта системы газоснабжения «Межпоселковый газопровод  
д. Лопухинка - д. Горки с отводом до д. Лопухинка (ул. Хвойная), д. Верхние Рудицы,  
д. Старые Мёдуши, д. Никольское, д. Извара и д. Савольщина Ломоносовского района  
Ленинградской области»

(наименование объекта, местоположение границ которого описано (далее - объект))

### План границ объекта

Выносной лист №135



Масштаб 1:500

Используемые условные знаки и обозначения приведены на отдельной странице в конце раздела.

Дата 17 апреля 2024 г.



## ГРАФИЧЕСКОЕ ОПИСАНИЕ

местоположения границ населенных пунктов, территориальных зон,  
особо охраняемых природных территорий,  
зон с особыми условиями использования территории

Описание местоположения границ публичного сервитута в целях строительства и  
эксплуатации линейного объекта системы газоснабжения «Межпоселковый газопровод  
д. Лопухинка - д. Горки с отводом до д. Лопухинка (ул. Хвойная), д. Верхние Рудицы,  
д. Старые Мёдуши, д. Никольское, д. Извара и д. Савольщина Ломоносовского района  
Ленинградской области»

(наименование объекта, местоположение границ которого описано (далее - объект)

### План границ объекта

Выносной лист №136



Масштаб 1:500

Используемые условные знаки и обозначения приведены на отдельной странице в конце раздела.

Дата 17 апреля 2024 г.

## ГРАФИЧЕСКОЕ ОПИСАНИЕ

местоположения границ населенных пунктов, территориальных зон,  
особо охраняемых природных территорий,  
зон с особыми условиями использования территории

Описание местоположения границ публичного сервитута в целях строительства и  
эксплуатации линейного объекта системы газоснабжения «Межпоселковый газопровод  
д. Лопухинка - д. Горки с отводом до д. Лопухинка (ул. Хвойная), д. Верхние Рудицы,  
д. Старые Мёдуши, д. Никольское, д. Извара и д. Савольщина Ломоносовского района  
Ленинградской области»

(наименование объекта, местоположение границ которого описано (далее - объект)

### План границ объекта

Выносной лист №137



Масштаб 1:500

Используемые условные знаки и обозначения приведены на отдельной странице в конце раздела.

Дата 17 апреля 2024 г.



## ГРАФИЧЕСКОЕ ОПИСАНИЕ

местоположения границ населенных пунктов, территориальных зон,  
особо охраняемых природных территорий,  
зон с особыми условиями использования территории

Описание местоположения границ публичного сервитута в целях строительства и  
эксплуатации линейного объекта системы газоснабжения «Межпоселковый газопровод  
д. Лопухинка - д. Горки с отводом до д. Лопухинка (ул. Хвойная), д. Верхние Рудицы,  
д. Старые Мёдуши, д. Никольское, д. Извара и д. Савольщина Ломоносовского района  
Ленинградской области»

(наименование объекта, местоположение границ которого описано (далее - объект))

### План границ объекта

Выносной лист №138



Масштаб 1:500

Используемые условные знаки и обозначения приведены на отдельной странице в конце раздела.

Дата 17 апреля 2024 г.

## ГРАФИЧЕСКОЕ ОПИСАНИЕ

местоположения границ населенных пунктов, территориальных зон,  
особо охраняемых природных территорий,  
зон с особыми условиями использования территории

Описание местоположения границ публичного сервитута в целях строительства и  
эксплуатации линейного объекта системы газоснабжения «Межпоселковый газопровод  
д. Лопухинка - д. Горки с отводом до д. Лопухинка (ул. Хвойная), д. Верхние Рудицы,  
д. Старые Мёдуши, д. Никольское, д. Извара и д. Савольщина Ломоносовского района  
Ленинградской области»

(наименование объекта, местоположение границ которого описано (далее - объект)

### План границ объекта

Выносной лист №139



Масштаб 1:500

Используемые условные знаки и обозначения приведены на отдельной странице в конце раздела.

Дата 17 апреля 2024 г.



## ГРАФИЧЕСКОЕ ОПИСАНИЕ

местоположения границ населенных пунктов, территориальных зон,  
особо охраняемых природных территорий,  
зон с особыми условиями использования территории

Описание местоположения границ публичного сервитута в целях строительства и  
эксплуатации линейного объекта системы газоснабжения «Межпоселковый газопровод  
д. Лопухинка - д. Горки с отводом до д. Лопухинка (ул. Хвойная), д. Верхние Рудицы,  
д. Старые Мёдуши, д. Никольское, д. Извара и д. Савольщина Ломоносовского района  
Ленинградской области»

(наименование объекта, местоположение границ которого описано (далее - объект)

### План границ объекта

Выносной лист №140



Масштаб 1:500

Используемые условные знаки и обозначения приведены на отдельной странице в конце раздела.

Дата 17 апреля 2024 г.

## ГРАФИЧЕСКОЕ ОПИСАНИЕ

местоположения границ населенных пунктов, территориальных зон,  
особо охраняемых природных территорий,  
зон с особыми условиями использования территории

Описание местоположения границ публичного сервитута в целях строительства и  
эксплуатации линейного объекта системы газоснабжения «Межпоселковый газопровод  
д. Лопухинка - д. Горки с отводом до д. Лопухинка (ул. Хвойная), д. Верхние Рудицы,  
д. Старые Мёдуши, д. Никольское, д. Извара и д. Савольщина Ломоносовского района  
Ленинградской области»

(наименование объекта, местоположение границ которого описано (далее - объект)

### План границ объекта

Выносной лист №141



Масштаб 1:500

Используемые условные знаки и обозначения приведены на отдельной странице в конце раздела.

Дата 17 апреля 2024 г.



## ГРАФИЧЕСКОЕ ОПИСАНИЕ

местоположения границ населенных пунктов, территориальных зон,  
особо охраняемых природных территорий,  
зон с особыми условиями использования территории

Описание местоположения границ публичного сервитута в целях строительства и  
эксплуатации линейного объекта системы газоснабжения «Межпоселковый газопровод  
д. Лопухинка - д. Горки с отводом до д. Лопухинка (ул. Хвойная), д. Верхние Рудицы,  
д. Старые Мёдуши, д. Никольское, д. Извара и д. Савольщина Ломоносовского района  
Ленинградской области»

(наименование объекта, местоположение границ которого описано (далее - объект))

### План границ объекта

Выносной лист №142



Масштаб 1:500

Используемые условные знаки и обозначения приведены на отдельной странице в конце раздела.

Дата 17 апреля 2024 г.

## ГРАФИЧЕСКОЕ ОПИСАНИЕ

местоположения границ населенных пунктов, территориальных зон,  
особо охраняемых природных территорий,  
зон с особыми условиями использования территории

Описание местоположения границ публичного сервитута в целях строительства и  
эксплуатации линейного объекта системы газоснабжения «Межпоселковый газопровод  
д. Лопухинка - д. Горки с отводом до д. Лопухинка (ул. Хвойная), д. Верхние Рудицы,  
д. Старые Мёдуши, д. Никольское, д. Извара и д. Савольщина Ломоносовского района  
Ленинградской области»

(наименование объекта, местоположение границ которого описано (далее - объект)

### План границ объекта

Выносной лист №143



Масштаб 1:500

Используемые условные знаки и обозначения приведены на отдельной странице в конце раздела.

Дата 17 апреля 2024 г.



## ГРАФИЧЕСКОЕ ОПИСАНИЕ

местоположения границ населенных пунктов, территориальных зон,  
особо охраняемых природных территорий,  
зон с особыми условиями использования территории

Описание местоположения границ публичного сервитута в целях строительства и  
эксплуатации линейного объекта системы газоснабжения «Межпоселковый газопровод  
д. Лопухинка - д. Горки с отводом до д. Лопухинка (ул. Хвойная), д. Верхние Рудицы,  
д. Старые Мёдуши, д. Никольское, д. Извара и д. Савольщина Ломоносовского района  
Ленинградской области»

(наименование объекта, местоположение границ которого описано (далее - объект)

### План границ объекта

Выносной лист №144



Масштаб 1:500

Используемые условные знаки и обозначения приведены на отдельной странице в конце раздела.

Дата 17 апреля 2024 г.

## ГРАФИЧЕСКОЕ ОПИСАНИЕ

местоположения границ населенных пунктов, территориальных зон,  
особо охраняемых природных территорий,  
зон с особыми условиями использования территории

Описание местоположения границ публичного сервитута в целях строительства и  
эксплуатации линейного объекта системы газоснабжения «Межпоселковый газопровод  
д. Лопухинка - д. Горки с отводом до д. Лопухинка (ул. Хвойная), д. Верхние Рудицы,  
д. Старые Мёдуши, д. Никольское, д. Извара и д. Савольщина Ломоносовского района  
Ленинградской области»

(наименование объекта, местоположение границ которого описано (далее - объект)

### План границ объекта

Выносной лист №145



Масштаб 1:500

Используемые условные знаки и обозначения приведены на отдельной странице в конце раздела.

Дата 17 апреля 2024 г.



## ГРАФИЧЕСКОЕ ОПИСАНИЕ


местоположения границ населенных пунктов, территориальных зон,  
особо охраняемых природных территорий,  
зон с особыми условиями использования территории

Описание местоположения границ публичного сервитута в целях строительства и  
эксплуатации линейного объекта системы газоснабжения «Межпоселковый газопровод  
д. Лопухинка - д. Горки с отводом до д. Лопухинка (ул. Хвойная), д. Верхние Рудицы,  
д. Старые Мёдуши, д. Никольское, д. Извара и д. Савольщина Ломоносовского района  
Ленинградской области»

(наименование объекта, местоположение границ которого описано (далее - объект)

### План границ объекта

Выносной лист №146



Масштаб 1:500

Используемые условные знаки и обозначения приведены на отдельной странице в конце раздела.

Дата 17 апреля 2024 г.

## ГРАФИЧЕСКОЕ ОПИСАНИЕ

местоположения границ населенных пунктов, территориальных зон,  
особо охраняемых природных территорий,  
зон с особыми условиями использования территории

Описание местоположения границ публичного сервитута в целях строительства и  
эксплуатации линейного объекта системы газоснабжения «Межпоселковый газопровод  
д. Лопухинка - д. Горки с отводом до д. Лопухинка (ул. Хвойная), д. Верхние Рудицы,  
д. Старые Мёдуши, д. Никольское, д. Извара и д. Савольщина Ломоносовского района  
Ленинградской области»

(наименование объекта, местоположение границ которого описано (далее - объект)

### План границ объекта

Выносной лист №147



Масштаб 1:500

Используемые условные знаки и обозначения приведены на отдельной странице в конце раздела.

Дата 17 апреля 2024 г.



## ГРАФИЧЕСКОЕ ОПИСАНИЕ

местоположения границ населенных пунктов, территориальных зон,  
особо охраняемых природных территорий,  
зон с особыми условиями использования территории

Описание местоположения границ публичного сервитута в целях строительства и  
эксплуатации линейного объекта системы газоснабжения «Межпоселковый газопровод  
д. Лопухинка - д. Горки с отводом до д. Лопухинка (ул. Хвойная), д. Верхние Рудицы,  
д. Старые Мёдуши, д. Никольское, д. Извара и д. Савольщина Ломоносовского района  
Ленинградской области»

(наименование объекта, местоположение границ которого описано (далее - объект)

### План границ объекта

Выносной лист №148



Масштаб 1:500

Используемые условные знаки и обозначения приведены на отдельной странице в конце раздела.

Дата 17 апреля 2024 г.

## ГРАФИЧЕСКОЕ ОПИСАНИЕ

местоположения границ населенных пунктов, территориальных зон,  
особо охраняемых природных территорий,  
зон с особыми условиями использования территории

Описание местоположения границ публичного сервитута в целях строительства и  
эксплуатации линейного объекта системы газоснабжения «Межпоселковый газопровод  
д. Лопухинка - д. Горки с отводом до д. Лопухинка (ул. Хвойная), д. Верхние Рудицы,  
д. Старые Мёдуши, д. Никольское, д. Извара и д. Савольщина Ломоносовского района  
Ленинградской области»

(наименование объекта, местоположение границ которого описано (далее - объект)

### План границ объекта

Выносной лист №149



Масштаб 1:500

Используемые условные знаки и обозначения приведены на отдельной странице в конце раздела.

Дата 17 апреля 2024 г.



## ГРАФИЧЕСКОЕ ОПИСАНИЕ

местоположения границ населенных пунктов, территориальных зон,  
особо охраняемых природных территорий,  
зон с особыми условиями использования территории

Описание местоположения границ публичного сервитута в целях строительства и  
эксплуатации линейного объекта системы газоснабжения «Межпоселковый газопровод  
д. Лопухинка - д. Горки с отводом до д. Лопухинка (ул. Хвойная), д. Верхние Рудицы,  
д. Старые Мёдуши, д. Никольское, д. Извара и д. Савольщина Ломоносовского района  
Ленинградской области»

(наименование объекта, местоположение границ которого описано (далее - объект)

### План границ объекта

Выносной лист №150



Масштаб 1:500

Используемые условные знаки и обозначения приведены на отдельной странице в конце раздела.

Дата 17 апреля 2024 г.

## ГРАФИЧЕСКОЕ ОПИСАНИЕ

местоположения границ населенных пунктов, территориальных зон,  
особо охраняемых природных территорий,  
зон с особыми условиями использования территории

Описание местоположения границ публичного сервитута в целях строительства и  
эксплуатации линейного объекта системы газоснабжения «Межпоселковый газопровод  
д. Лопухинка - д. Горки с отводом до д. Лопухинка (ул. Хвойная), д. Верхние Рудицы,  
д. Старые Мёдуши, д. Никольское, д. Извара и д. Савольщина Ломоносовского района  
Ленинградской области»

(наименование объекта, местоположение границ которого описано (далее - объект))

### План границ объекта

Выносной лист №151



Масштаб 1:500

Используемые условные знаки и обозначения приведены на отдельной странице в конце раздела.

Дата 17 апреля 2024 г.



## ГРАФИЧЕСКОЕ ОПИСАНИЕ

местоположения границ населенных пунктов, территориальных зон,  
особо охраняемых природных территорий,  
зон с особыми условиями использования территории

Описание местоположения границ публичного сервитута в целях строительства и  
эксплуатации линейного объекта системы газоснабжения «Межпоселковый газопровод  
д. Лопухинка - д. Горки с отводом до д. Лопухинка (ул. Хвойная), д. Верхние Рудицы,  
д. Старые Мёдуши, д. Никольское, д. Извара и д. Савольщина Ломоносовского района  
Ленинградской области»

(наименование объекта, местоположение границ которого описано (далее - объект)

### План границ объекта

Выносной лист №152



Масштаб 1:500

Используемые условные знаки и обозначения приведены на отдельной странице в конце раздела.

Дата 17 апреля 2024 г.

## ГРАФИЧЕСКОЕ ОПИСАНИЕ

местоположения границ населенных пунктов, территориальных зон,  
особо охраняемых природных территорий,  
зон с особыми условиями использования территории

Описание местоположения границ публичного сервитута в целях строительства и  
эксплуатации линейного объекта системы газоснабжения «Межпоселковый газопровод  
д. Лопухинка - д. Горки с отводом до д. Лопухинка (ул. Хвойная), д. Верхние Рудицы,  
д. Старые Мёдуши, д. Никольское, д. Извара и д. Савольщина Ломоносовского района  
Ленинградской области»

(наименование объекта, местоположение границ которого описано (далее - объект)

### План границ объекта

Выносной лист №153



Масштаб 1:500

Используемые условные знаки и обозначения приведены на отдельной странице в конце раздела.

Дата 17 апреля 2024 г.



## ГРАФИЧЕСКОЕ ОПИСАНИЕ

местоположения границ населенных пунктов, территориальных зон,  
особо охраняемых природных территорий,  
зон с особыми условиями использования территории

Описание местоположения границ публичного сервитута в целях строительства и эксплуатации линейного объекта системы газоснабжения «Межпоселковый газопровод д. Лопухинка - д. Горки с отводом до д. Лопухинка (ул. Хвойная), д. Верхние Рудицы, д. Старые Мёдуши, д. Никольское, д. Извара и д. Савольщина Ломоносовского района Ленинградской области»

(наименование объекта, местоположение границ которого описано (далее - объект))

### План границ объекта

Выносной лист №154



Масштаб 1:500

Используемые условные знаки и обозначения приведены на отдельной странице в конце раздела.

Дата 17 апреля 2024 г.

## ГРАФИЧЕСКОЕ ОПИСАНИЕ

местоположения границ населенных пунктов, территориальных зон,  
особо охраняемых природных территорий,  
зон с особыми условиями использования территории

Описание местоположения границ публичного сервитута в целях строительства и  
эксплуатации линейного объекта системы газоснабжения «Межпоселковый газопровод  
д. Лопухинка - д. Горки с отводом до д. Лопухинка (ул. Хвойная), д. Верхние Рудицы,  
д. Старые Мёдуши, д. Никольское, д. Извара и д. Савольщина Ломоносовского района  
Ленинградской области»

(наименование объекта, местоположение границ которого описано (далее - объект)

### План границ объекта

Выносной лист №155



Масштаб 1:500

Используемые условные знаки и обозначения приведены на отдельной странице в конце раздела.

Дата 17 апреля 2024 г.



## ГРАФИЧЕСКОЕ ОПИСАНИЕ

местоположения границ населенных пунктов, территориальных зон,  
особо охраняемых природных территорий,  
зон с особыми условиями использования территории

Описание местоположения границ публичного сервитута в целях строительства и  
эксплуатации линейного объекта системы газоснабжения «Межпоселковый газопровод  
д. Лопухинка - д. Горки с отводом до д. Лопухинка (ул. Хвойная), д. Верхние Рудицы,  
д. Старые Мёдуши, д. Никольское, д. Извара и д. Савольщина Ломоносовского района  
Ленинградской области»

(наименование объекта, местоположение границ которого описано (далее - объект)

### План границ объекта

Выносной лист №156



Масштаб 1:500

Используемые условные знаки и обозначения приведены на отдельной странице в конце раздела.

Дата 17 апреля 2024 г.

**ГРАФИЧЕСКОЕ ОПИСАНИЕ**  
местоположения границ населенных пунктов, территориальных зон,  
особо охраняемых природных территорий,  
зон с особыми условиями использования территории

Описание местоположения границ публичного сервитута в целях строительства и  
эксплуатации линейного объекта системы газоснабжения «Межпоселковый газопровод  
д. Лопухинка - д. Горки с отводом до д. Лопухинка (ул. Хвойная), д. Верхние Рудицы,  
д. Старые Мёдуши, д. Никольское, д. Извара и д. Савольщина Ломоносовского района  
Ленинградской области»

(наименование объекта, местоположение границ которого описано (далее - объект))

**План границ объекта**

Выносной лист №157



**Масштаб 1:500**

Используемые условные знаки и обозначения приведены на отдельной странице в конце раздела.

Дата 17 апреля 2024 г.



## ГРАФИЧЕСКОЕ ОПИСАНИЕ

местоположения границ населенных пунктов, территориальных зон,  
особо охраняемых природных территорий,  
зон с особыми условиями использования территории

Описание местоположения границ публичного сервитута в целях строительства и эксплуатации линейного объекта системы газоснабжения «Межпоселковый газопровод д. Лопухинка - д. Горки с отводом до д. Лопухинка (ул. Хвойная), д. Верхние Рудицы, д. Старые Мёдуши, д. Никольское, д. Извара и д. Савольщина Ломоносовского района Ленинградской области»

(наименование объекта, местоположение границ которого описано (далее - объект)

### План границ объекта

Выносной лист №158



Масштаб 1:500

Используемые условные знаки и обозначения приведены на отдельной странице в конце раздела.

Дата 17 апреля 2024 г.

## ГРАФИЧЕСКОЕ ОПИСАНИЕ

местоположения границ населенных пунктов, территориальных зон,  
особо охраняемых природных территорий,  
зон с особыми условиями использования территории

Описание местоположения границ публичного сервитута в целях строительства и  
эксплуатации линейного объекта системы газоснабжения «Межпоселковый газопровод  
д. Лопухинка - д. Горки с отводом до д. Лопухинка (ул. Хвойная), д. Верхние Рудицы,  
д. Старые Мёдуши, д. Никольское, д. Извара и д. Савольщина Ломоносовского района  
Ленинградской области»

(наименование объекта, местоположение границ которого описано (далее - объект)

### План границ объекта

Выносной лист №159



Масштаб 1:500

Используемые условные знаки и обозначения приведены на отдельной странице в конце раздела.

Дата 17 апреля 2024 г.



## ГРАФИЧЕСКОЕ ОПИСАНИЕ

местоположения границ населенных пунктов, территориальных зон,  
особо охраняемых природных территорий,  
зон с особыми условиями использования территории

Описание местоположения границ публичного сервитута в целях строительства и  
эксплуатации линейного объекта системы газоснабжения «Межпоселковый газопровод  
д. Лопухинка - д. Горки с отводом до д. Лопухинка (ул. Хвойная), д. Верхние Рудицы,  
д. Старые Мёдуши, д. Никольское, д. Извара и д. Савольщина Ломоносовского района  
Ленинградской области»

(наименование объекта, местоположение границ которого описано (далее - объект)

### План границ объекта

Выносной лист №160



Масштаб 1:500

Используемые условные знаки и обозначения приведены на отдельной странице в конце раздела.

Дата 17 апреля 2024 г.

## ГРАФИЧЕСКОЕ ОПИСАНИЕ

местоположения границ населенных пунктов, территориальных зон,  
особо охраняемых природных территорий,  
зон с особыми условиями использования территории

Описание местоположения границ публичного сервитута в целях строительства и  
эксплуатации линейного объекта системы газоснабжения «Межпоселковый газопровод  
д. Лопухинка - д. Горки с отводом до д. Лопухинка (ул. Хвойная), д. Верхние Рудицы,  
д. Старые Мёдуши, д. Никольское, д. Извара и д. Савольщина Ломоносовского района  
Ленинградской области»

(наименование объекта, местоположение границ которого описано (далее - объект)

### План границ объекта

Выносной лист №161



Масштаб 1:500

Используемые условные знаки и обозначения приведены на отдельной странице в конце раздела.

Дата 17 апреля 2024 г.



## ГРАФИЧЕСКОЕ ОПИСАНИЕ

местоположения границ населенных пунктов, территориальных зон,  
особо охраняемых природных территорий,  
зон с особыми условиями использования территории

Описание местоположения границ публичного сервитута в целях строительства и  
эксплуатации линейного объекта системы газоснабжения «Межпоселковый газопровод  
д. Лопухинка - д. Горки с отводом до д. Лопухинка (ул. Хвойная), д. Верхние Рудицы,  
д. Старые Мёдуши, д. Никольское, д. Извара и д. Савольщина Ломоносовского района  
Ленинградской области»

(наименование объекта, местоположение границ которого описано (далее - объект))

### План границ объекта

Выносной лист №162



Масштаб 1:500

Используемые условные знаки и обозначения приведены на отдельной странице в конце раздела.

Дата 17 апреля 2024 г.

## ГРАФИЧЕСКОЕ ОПИСАНИЕ

местоположения границ населенных пунктов, территориальных зон,  
особо охраняемых природных территорий,  
зон с особыми условиями использования территории

Описание местоположения границ публичного сервитута в целях строительства и  
эксплуатации линейного объекта системы газоснабжения «Межпоселковый газопровод  
д. Лопухинка - д. Горки с отводом до д. Лопухинка (ул. Хвойная), д. Верхние Рудицы,  
д. Старые Мёдуши, д. Никольское, д. Извара и д. Савольщина Ломоносовского района  
Ленинградской области»

(наименование объекта, местоположение границ которого описано (далее - объект)

### План границ объекта

Выносной лист №163



Масштаб 1:500

Используемые условные знаки и обозначения приведены на отдельной странице в конце раздела.

Дата 17 апреля 2024 г.



## ГРАФИЧЕСКОЕ ОПИСАНИЕ

местоположения границ населенных пунктов, территориальных зон,  
особо охраняемых природных территорий,  
зон с особыми условиями использования территории

Описание местоположения границ публичного сервитута в целях строительства и  
эксплуатации линейного объекта системы газоснабжения «Межпоселковый газопровод  
д. Лопухинка - д. Горки с отводом до д. Лопухинка (ул. Хвойная), д. Верхние Рудицы,  
д. Старые Мёдуши, д. Никольское, д. Извара и д. Савольщина Ломоносовского района  
Ленинградской области»

(наименование объекта, местоположение границ которого описано (далее - объект)

### План границ объекта

Выносной лист №164



Масштаб 1:500

Используемые условные знаки и обозначения приведены на отдельной странице в конце раздела.

Дата 17 апреля 2024 г.

## ГРАФИЧЕСКОЕ ОПИСАНИЕ

местоположения границ населенных пунктов, территориальных зон,  
особо охраняемых природных территорий,  
зон с особыми условиями использования территории

Описание местоположения границ публичного сервитута в целях строительства и  
эксплуатации линейного объекта системы газоснабжения «Межпоселковый газопровод  
д. Лопухинка - д. Горки с отводом до д. Лопухинка (ул. Хвойная), д. Верхние Рудицы,  
д. Старые Мёдуши, д. Никольское, д. Извара и д. Савольщина Ломоносовского района  
Ленинградской области»

(наименование объекта, местоположение границ которого описано (далее - объект)

### План границ объекта

Выносной лист №165



Масштаб 1:500

Используемые условные знаки и обозначения приведены на отдельной странице в конце раздела.

Дата 17 апреля 2024 г.



## ГРАФИЧЕСКОЕ ОПИСАНИЕ

местоположения границ населенных пунктов, территориальных зон,  
особо охраняемых природных территорий,  
зон с особыми условиями использования территории

Описание местоположения границ публичного сервитута в целях строительства и  
эксплуатации линейного объекта системы газоснабжения «Межпоселковый газопровод  
д. Лопухинка - д. Горки с отводом до д. Лопухинка (ул. Хвойная), д. Верхние Рудицы,  
д. Старые Мёдуши, д. Никольское, д. Извара и д. Савольщина Ломоносовского района  
Ленинградской области»

(наименование объекта, местоположение границ которого описано (далее - объект)

### План границ объекта

Выносной лист №166



Масштаб 1:500

Используемые условные знаки и обозначения приведены на отдельной странице в конце раздела.

Дата 17 апреля 2024 г.

## ГРАФИЧЕСКОЕ ОПИСАНИЕ

местоположения границ населенных пунктов, территориальных зон,  
особо охраняемых природных территорий,  
зон с особыми условиями использования территории

Описание местоположения границ публичного сервитута в целях строительства и  
эксплуатации линейного объекта системы газоснабжения «Межпоселковый газопровод  
д. Лопухинка - д. Горки с отводом до д. Лопухинка (ул. Хвойная), д. Верхние Рудицы,  
д. Старые Мёдуши, д. Никольское, д. Извара и д. Савольщина Ломоносовского района  
Ленинградской области»

(наименование объекта, местоположение границ которого описано (далее - объект))

### План границ объекта

Выносной лист №167



Масштаб 1:500

Используемые условные знаки и обозначения приведены на отдельной странице в конце раздела.

Дата 17 апреля 2024 г.



## ГРАФИЧЕСКОЕ ОПИСАНИЕ

местоположения границ населенных пунктов, территориальных зон,  
особо охраняемых природных территорий,  
зон с особыми условиями использования территории

Описание местоположения границ публичного сервитута в целях строительства и  
эксплуатации линейного объекта системы газоснабжения «Межпоселковый газопровод  
д. Лопухинка - д. Горки с отводом до д. Лопухинка (ул. Хвойная), д. Верхние Рудицы,  
д. Старые Мёдуши, д. Никольское, д. Извара и д. Савольщина Ломоносовского района  
Ленинградской области»

(наименование объекта, местоположение границ которого описано (далее - объект))

### План границ объекта

Выносной лист №168



Масштаб 1:500

Используемые условные знаки и обозначения приведены на отдельной странице в конце раздела.

Дата 17 апреля 2024 г.

## ГРАФИЧЕСКОЕ ОПИСАНИЕ

местоположения границ населенных пунктов, территориальных зон,  
особо охраняемых природных территорий,  
зон с особыми условиями использования территории

Описание местоположения границ публичного сервитута в целях строительства и  
эксплуатации линейного объекта системы газоснабжения «Межпоселковый газопровод  
д. Лопухинка - д. Горки с отводом до д. Лопухинка (ул. Хвойная), д. Верхние Рудицы,  
д. Старые Мёдуши, д. Никольское, д. Извара и д. Савольщина Ломоносовского района  
Ленинградской области»

(наименование объекта, местоположение границ которого описано (далее - объект)

### План границ объекта

Выносной лист №169



Масштаб 1:500

Используемые условные знаки и обозначения приведены на отдельной странице в конце раздела.

Дата 17 апреля 2024 г.



## ГРАФИЧЕСКОЕ ОПИСАНИЕ

местоположения границ населенных пунктов, территориальных зон,  
особо охраняемых природных территорий,  
зон с особыми условиями использования территории

Описание местоположения границ публичного сервитута в целях строительства и  
эксплуатации линейного объекта системы газоснабжения «Межпоселковый газопровод  
д. Лопухинка - д. Горки с отводом до д. Лопухинка (ул. Хвойная), д. Верхние Рудицы,  
д. Старые Мёдуши, д. Никольское, д. Извара и д. Савольщина Ломоносовского района  
Ленинградской области»

(наименование объекта, местоположение границ которого описано (далее - объект)

### План границ объекта

Выносной лист №170



Масштаб 1:500

Используемые условные знаки и обозначения приведены на отдельной странице в конце раздела.

Дата 17 апреля 2024 г.

## ГРАФИЧЕСКОЕ ОПИСАНИЕ

местоположения границ населенных пунктов, территориальных зон,  
особо охраняемых природных территорий,  
зон с особыми условиями использования территории

Описание местоположения границ публичного сервитута в целях строительства и  
эксплуатации линейного объекта системы газоснабжения «Межпоселковый газопровод  
д. Лопухинка - д. Горки с отводом до д. Лопухинка (ул. Хвойная), д. Верхние Рудицы,  
д. Старые Мёдуши, д. Никольское, д. Извара и д. Савольщина Ломоносовского района  
Ленинградской области»

(наименование объекта, местоположение границ которого описано (далее - объект))

### План границ объекта

Выносной лист №171



Масштаб 1:500

Используемые условные знаки и обозначения приведены на отдельной странице в конце раздела.

Дата 17 апреля 2024 г.



## ГРАФИЧЕСКОЕ ОПИСАНИЕ

местоположения границ населенных пунктов, территориальных зон,  
особо охраняемых природных территорий,  
зон с особыми условиями использования территории

Описание местоположения границ публичного сервитута в целях строительства и  
эксплуатации линейного объекта системы газоснабжения «Межпоселковый газопровод  
д. Лопухинка - д. Горки с отводом до д. Лопухинка (ул. Хвойная), д. Верхние Рудицы,  
д. Старые Мёдуши, д. Никольское, д. Извара и д. Савольщина Ломоносовского района  
Ленинградской области»

(наименование объекта, местоположение границ которого описано (далее - объект)

### План границ объекта

Выносной лист №172



Масштаб 1:500

Используемые условные знаки и обозначения приведены на отдельной странице в конце раздела.

Дата 17 апреля 2024 г.

## ГРАФИЧЕСКОЕ ОПИСАНИЕ

местоположения границ населенных пунктов, территориальных зон,  
особо охраняемых природных территорий,  
зон с особыми условиями использования территории

Описание местоположения границ публичного сервитута в целях строительства и  
эксплуатации линейного объекта системы газоснабжения «Межпоселковый газопровод  
д. Лопухинка - д. Горки с отводом до д. Лопухинка (ул. Хвойная), д. Верхние Рудицы,  
д. Старые Мёдуши, д. Никольское, д. Извара и д. Савольщина Ломоносовского района  
Ленинградской области»

(наименование объекта, местоположение границ которого описано (далее - объект)

### План границ объекта

Выносной лист №173



Масштаб 1:500

Используемые условные знаки и обозначения приведены на отдельной странице в конце раздела.

Дата 17 апреля 2024 г.



## ГРАФИЧЕСКОЕ ОПИСАНИЕ

местоположения границ населенных пунктов, территориальных зон,  
особо охраняемых природных территорий,  
зон с особыми условиями использования территории

Описание местоположения границ публичного сервитута в целях строительства и  
эксплуатации линейного объекта системы газоснабжения «Межпоселковый газопровод  
д. Лопухинка - д. Горки с отводом до д. Лопухинка (ул. Хвойная), д. Верхние Рудицы,  
д. Старые Мёдуши, д. Никольское, д. Извара и д. Савольщина Ломоносовского района  
Ленинградской области»

(наименование объекта, местоположение границ которого описано (далее - объект)

### План границ объекта

Выносной лист №174



Масштаб 1:500

Используемые условные знаки и обозначения приведены на отдельной странице в конце раздела.

Дата 17 апреля 2024 г.

## ГРАФИЧЕСКОЕ ОПИСАНИЕ

местоположения границ населенных пунктов, территориальных зон,  
особо охраняемых природных территорий,  
зон с особыми условиями использования территории

Описание местоположения границ публичного сервитута в целях строительства и  
эксплуатации линейного объекта системы газоснабжения «Межпоселковый газопровод  
д. Лопухинка - д. Горки с отводом до д. Лопухинка (ул. Хвойная), д. Верхние Рудицы,  
д. Старые Мёдуши, д. Никольское, д. Извара и д. Савольщина Ломоносовского района  
Ленинградской области»

(наименование объекта, местоположение границ которого описано (далее - объект)

### План границ объекта

Выносной лист №175



Масштаб 1:500

Используемые условные знаки и обозначения приведены на отдельной странице в конце раздела.

Дата 17 апреля 2024 г.



## ГРАФИЧЕСКОЕ ОПИСАНИЕ

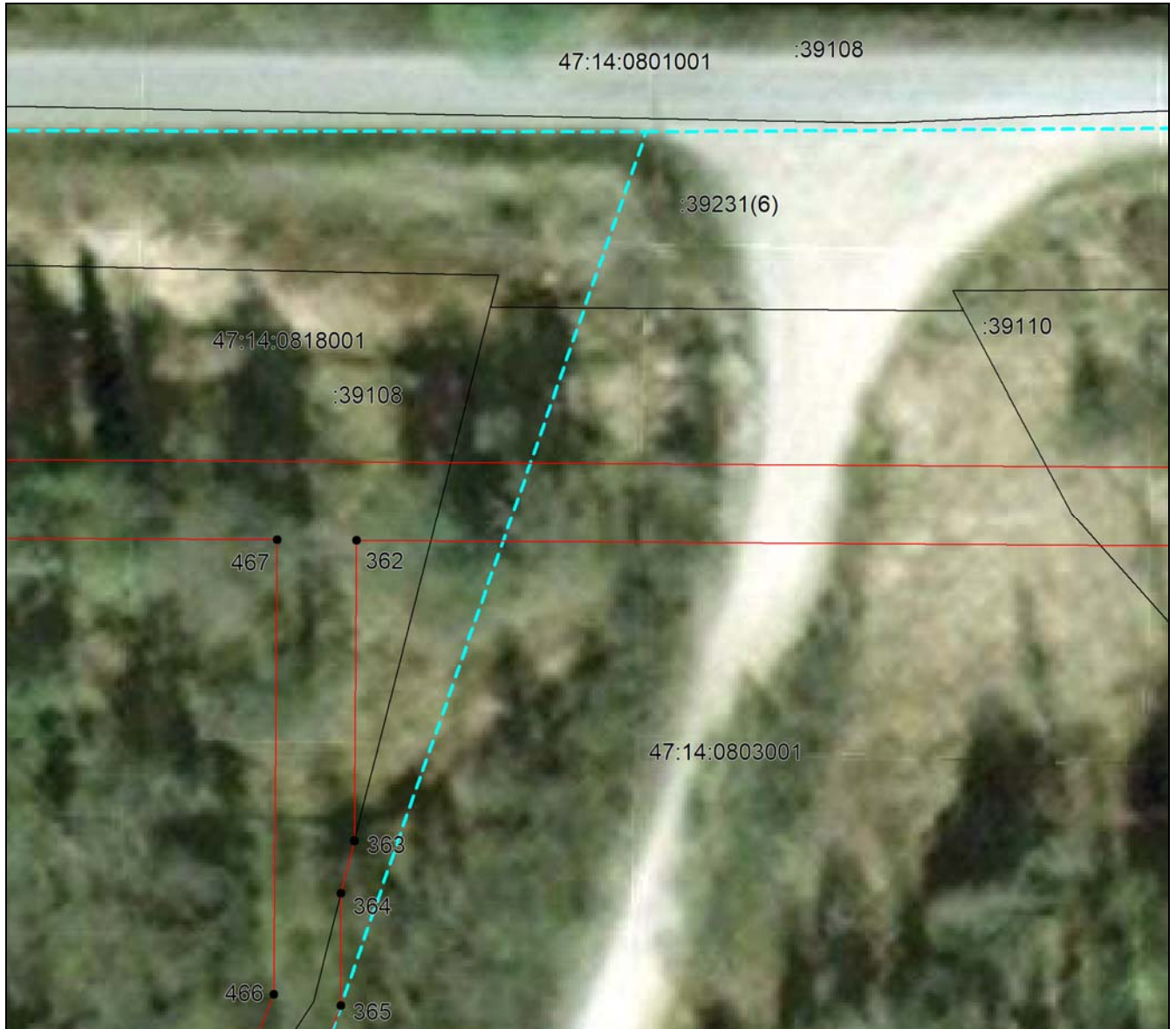
местоположения границ населенных пунктов, территориальных зон,  
особо охраняемых природных территорий,  
зон с особыми условиями использования территории

Описание местоположения границ публичного сервитута в целях строительства и  
эксплуатации линейного объекта системы газоснабжения «Межпоселковый газопровод  
д. Лопухинка - д. Горки с отводом до д. Лопухинка (ул. Хвойная), д. Верхние Рудицы,  
д. Старые Мёдуши, д. Никольское, д. Извара и д. Савольщина Ломоносовского района  
Ленинградской области»

(наименование объекта, местоположение границ которого описано (далее - объект))

### План границ объекта

Выносной лист №176



Масштаб 1:500

Используемые условные знаки и обозначения приведены на отдельной странице в конце раздела.

Дата 17 апреля 2024 г.

## ГРАФИЧЕСКОЕ ОПИСАНИЕ

местоположения границ населенных пунктов, территориальных зон,  
особо охраняемых природных территорий,  
зон с особыми условиями использования территории

Описание местоположения границ публичного сервитута в целях строительства и  
эксплуатации линейного объекта системы газоснабжения «Межпоселковый газопровод  
д. Лопухинка - д. Горки с отводом до д. Лопухинка (ул. Хвойная), д. Верхние Рудицы,  
д. Старые Мёдуши, д. Никольское, д. Извара и д. Савольщина Ломоносовского района  
Ленинградской области»

(наименование объекта, местоположение границ которого описано (далее - объект)

### План границ объекта

Выносной лист №177



Масштаб 1:500

Используемые условные знаки и обозначения приведены на отдельной странице в конце раздела.

Дата 17 апреля 2024 г.



## ГРАФИЧЕСКОЕ ОПИСАНИЕ

местоположения границ населенных пунктов, территориальных зон,  
особо охраняемых природных территорий,  
зон с особыми условиями использования территории

Описание местоположения границ публичного сервитута в целях строительства и  
эксплуатации линейного объекта системы газоснабжения «Межпоселковый газопровод  
д. Лопухинка - д. Горки с отводом до д. Лопухинка (ул. Хвойная), д. Верхние Рудицы,  
д. Старые Мёдуши, д. Никольское, д. Извара и д. Савольщина Ломоносовского района  
Ленинградской области»

(наименование объекта, местоположение границ которого описано (далее - объект)

### План границ объекта

Выносной лист №178



Масштаб 1:500

Используемые условные знаки и обозначения приведены на отдельной странице в конце раздела.

Дата 17 апреля 2024 г.

## ГРАФИЧЕСКОЕ ОПИСАНИЕ

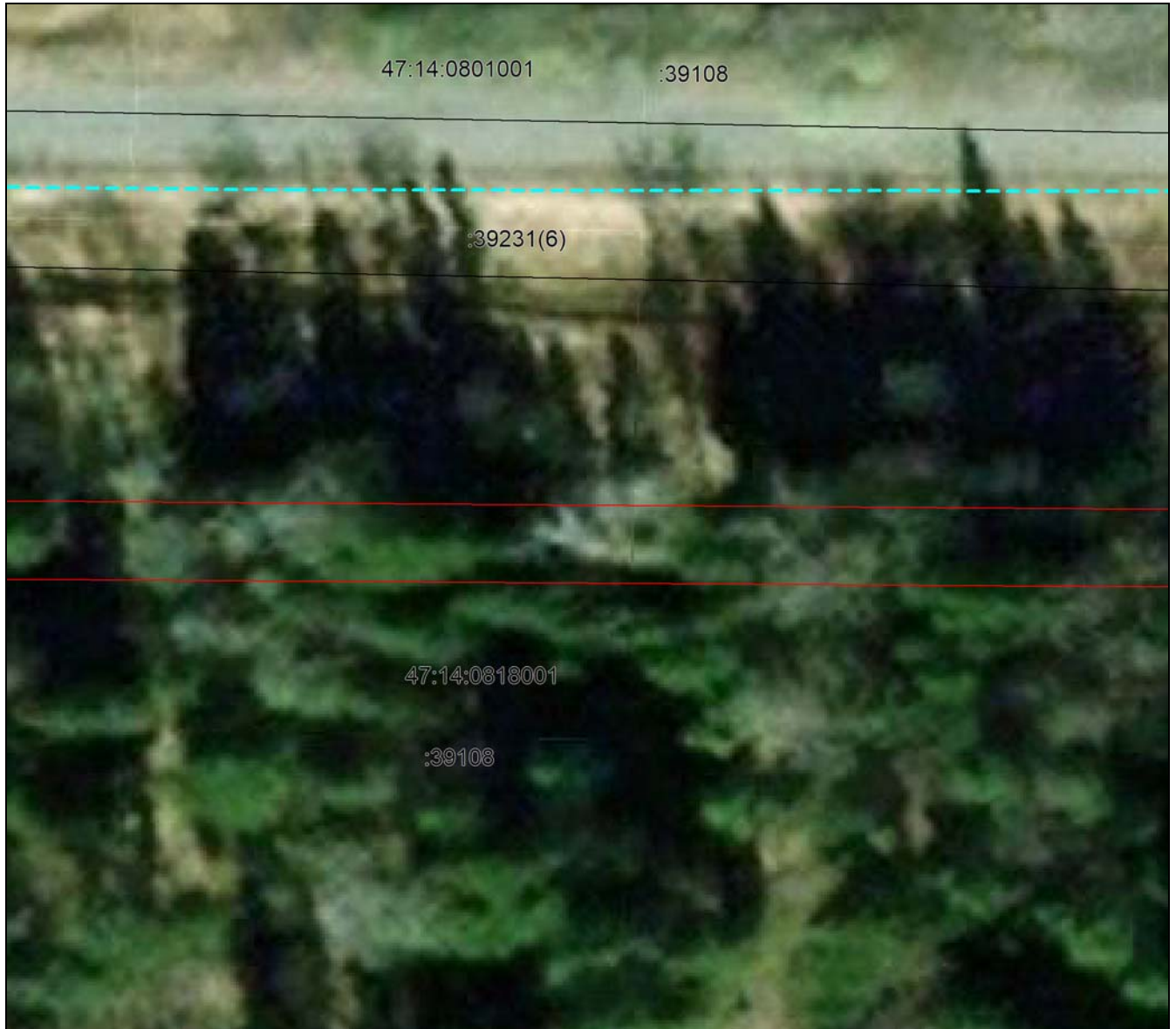
местоположения границ населенных пунктов, территориальных зон,  
особо охраняемых природных территорий,  
зон с особыми условиями использования территории

Описание местоположения границ публичного сервитута в целях строительства и  
эксплуатации линейного объекта системы газоснабжения «Межпоселковый газопровод  
д. Лопухинка - д. Горки с отводом до д. Лопухинка (ул. Хвойная), д. Верхние Рудицы,  
д. Старые Мёдуши, д. Никольское, д. Извара и д. Савольщина Ломоносовского района  
Ленинградской области»

(наименование объекта, местоположение границ которого описано (далее - объект))

### План границ объекта

Выносной лист №179



Масштаб 1:500

Используемые условные знаки и обозначения приведены на отдельной странице в конце раздела.

Дата 17 апреля 2024 г.



## ГРАФИЧЕСКОЕ ОПИСАНИЕ

местоположения границ населенных пунктов, территориальных зон,  
особо охраняемых природных территорий,  
зон с особыми условиями использования территории

Описание местоположения границ публичного сервитута в целях строительства и  
эксплуатации линейного объекта системы газоснабжения «Межпоселковый газопровод  
д. Лопухинка - д. Горки с отводом до д. Лопухинка (ул. Хвойная), д. Верхние Рудицы,  
д. Старые Мёдуши, д. Никольское, д. Извара и д. Савольщина Ломоносовского района  
Ленинградской области»

(наименование объекта, местоположение границ которого описано (далее - объект)

### План границ объекта

Выносной лист №180



Масштаб 1:500

Используемые условные знаки и обозначения приведены на отдельной странице в конце раздела.

Дата 17 апреля 2024 г.

## ГРАФИЧЕСКОЕ ОПИСАНИЕ

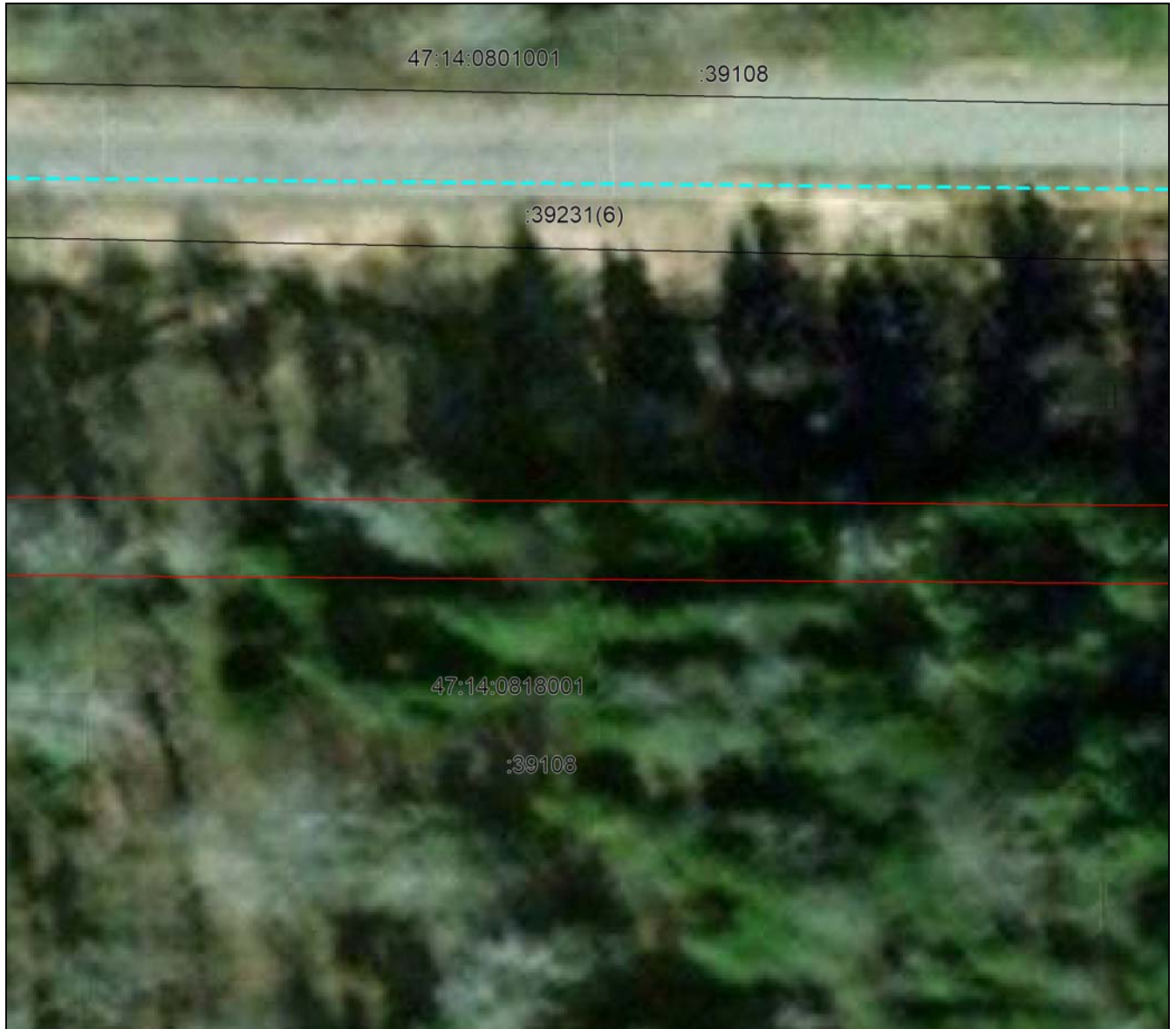
местоположения границ населенных пунктов, территориальных зон,  
особо охраняемых природных территорий,  
зон с особыми условиями использования территории

Описание местоположения границ публичного сервитута в целях строительства и  
эксплуатации линейного объекта системы газоснабжения «Межпоселковый газопровод  
д. Лопухинка - д. Горки с отводом до д. Лопухинка (ул. Хвойная), д. Верхние Рудицы,  
д. Старые Мёдуши, д. Никольское, д. Извара и д. Савольщина Ломоносовского района  
Ленинградской области»

(наименование объекта, местоположение границ которого описано (далее - объект)

### План границ объекта

Выносной лист №181



Масштаб 1:500

Используемые условные знаки и обозначения приведены на отдельной странице в конце раздела.

Дата 17 апреля 2024 г.



## ГРАФИЧЕСКОЕ ОПИСАНИЕ

местоположения границ населенных пунктов, территориальных зон,  
особо охраняемых природных территорий,  
зон с особыми условиями использования территории

Описание местоположения границ публичного сервитута в целях строительства и  
эксплуатации линейного объекта системы газоснабжения «Межпоселковый газопровод  
д. Лопухинка - д. Горки с отводом до д. Лопухинка (ул. Хвойная), д. Верхние Рудицы,  
д. Старые Мёдуши, д. Никольское, д. Извара и д. Савольщина Ломоносовского района  
Ленинградской области»

(наименование объекта, местоположение границ которого описано (далее - объект)

### План границ объекта

Выносной лист №182



Масштаб 1:500

Используемые условные знаки и обозначения приведены на отдельной странице в конце раздела.

Дата 17 апреля 2024 г.

## ГРАФИЧЕСКОЕ ОПИСАНИЕ

местоположения границ населенных пунктов, территориальных зон,  
особо охраняемых природных территорий,  
зон с особыми условиями использования территории

Описание местоположения границ публичного сервитута в целях строительства и  
эксплуатации линейного объекта системы газоснабжения «Межпоселковый газопровод  
д. Лопухинка - д. Горки с отводом до д. Лопухинка (ул. Хвойная), д. Верхние Рудицы,  
д. Старые Мёдуши, д. Никольское, д. Извара и д. Савольщина Ломоносовского района  
Ленинградской области»

(наименование объекта, местоположение границ которого описано (далее - объект)

### План границ объекта

Выносной лист №183



Масштаб 1:500

Используемые условные знаки и обозначения приведены на отдельной странице в конце раздела.

Дата 17 апреля 2024 г.



## ГРАФИЧЕСКОЕ ОПИСАНИЕ


местоположения границ населенных пунктов, территориальных зон,  
особо охраняемых природных территорий,  
зон с особыми условиями использования территории

Описание местоположения границ публичного сервитута в целях строительства и  
эксплуатации линейного объекта системы газоснабжения «Межпоселковый газопровод  
д. Лопухинка - д. Горки с отводом до д. Лопухинка (ул. Хвойная), д. Верхние Рудицы,  
д. Старые Мёдуши, д. Никольское, д. Извара и д. Савольщина Ломоносовского района  
Ленинградской области»

(наименование объекта, местоположение границ которого описано (далее - объект)

### План границ объекта

Выносной лист №184



Масштаб 1:500

Используемые условные знаки и обозначения приведены на отдельной странице в конце раздела.

Дата 17 апреля 2024 г.

## ГРАФИЧЕСКОЕ ОПИСАНИЕ

местоположения границ населенных пунктов, территориальных зон,  
особо охраняемых природных территорий,  
зон с особыми условиями использования территории

Описание местоположения границ публичного сервитута в целях строительства и  
эксплуатации линейного объекта системы газоснабжения «Межпоселковый газопровод  
д. Лопухинка - д. Горки с отводом до д. Лопухинка (ул. Хвойная), д. Верхние Рудицы,  
д. Старые Мёдуши, д. Никольское, д. Извара и д. Савольщина Ломоносовского района  
Ленинградской области»

(наименование объекта, местоположение границ которого описано (далее - объект)

### План границ объекта

Выносной лист №185



Масштаб 1:500

Используемые условные знаки и обозначения приведены на отдельной странице в конце раздела.

Дата 17 апреля 2024 г.



## ГРАФИЧЕСКОЕ ОПИСАНИЕ

местоположения границ населенных пунктов, территориальных зон,  
особо охраняемых природных территорий,  
зон с особыми условиями использования территории

Описание местоположения границ публичного сервитута в целях строительства и  
эксплуатации линейного объекта системы газоснабжения «Межпоселковый газопровод  
д. Лопухинка - д. Горки с отводом до д. Лопухинка (ул. Хвойная), д. Верхние Рудицы,  
д. Старые Мёдуши, д. Никольское, д. Извара и д. Савольщина Ломоносовского района  
Ленинградской области»

(наименование объекта, местоположение границ которого описано (далее - объект)

### План границ объекта

Выносной лист №186



Масштаб 1:500

Используемые условные знаки и обозначения приведены на отдельной странице в конце раздела.

Дата 17 апреля 2024 г.

## ГРАФИЧЕСКОЕ ОПИСАНИЕ

местоположения границ населенных пунктов, территориальных зон,  
особо охраняемых природных территорий,  
зон с особыми условиями использования территории

Описание местоположения границ публичного сервитута в целях строительства и  
эксплуатации линейного объекта системы газоснабжения «Межпоселковый газопровод  
д. Лопухинка - д. Горки с отводом до д. Лопухинка (ул. Хвойная), д. Верхние Рудицы,  
д. Старые Мёдуши, д. Никольское, д. Извара и д. Савольщина Ломоносовского района  
Ленинградской области»

(наименование объекта, местоположение границ которого описано (далее - объект)

### План границ объекта

Выносной лист №187



Масштаб 1:500

Используемые условные знаки и обозначения приведены на отдельной странице в конце раздела.

Дата 17 апреля 2024 г.



## ГРАФИЧЕСКОЕ ОПИСАНИЕ


местоположения границ населенных пунктов, территориальных зон,  
особо охраняемых природных территорий,  
зон с особыми условиями использования территории

Описание местоположения границ публичного сервитута в целях строительства и  
эксплуатации линейного объекта системы газоснабжения «Межпоселковый газопровод  
д. Лопухинка - д. Горки с отводом до д. Лопухинка (ул. Хвойная), д. Верхние Рудицы,  
д. Старые Мёдуши, д. Никольское, д. Извара и д. Савольщина Ломоносовского района  
Ленинградской области»

(наименование объекта, местоположение границ которого описано (далее - объект)

### План границ объекта

Выносной лист №188



Масштаб 1:500

Используемые условные знаки и обозначения приведены на отдельной странице в конце раздела.

Дата 17 апреля 2024 г.

## ГРАФИЧЕСКОЕ ОПИСАНИЕ

местоположения границ населенных пунктов, территориальных зон,  
особо охраняемых природных территорий,  
зон с особыми условиями использования территории

Описание местоположения границ публичного сервитута в целях строительства и  
эксплуатации линейного объекта системы газоснабжения «Межпоселковый газопровод  
д. Лопухинка - д. Горки с отводом до д. Лопухинка (ул. Хвойная), д. Верхние Рудицы,  
д. Старые Мёдуши, д. Никольское, д. Извара и д. Савольщина Ломоносовского района  
Ленинградской области»

(наименование объекта, местоположение границ которого описано (далее - объект)

### План границ объекта

Выносной лист №189



Масштаб 1:500

Используемые условные знаки и обозначения приведены на отдельной странице в конце раздела.

Дата 17 апреля 2024 г.



## ГРАФИЧЕСКОЕ ОПИСАНИЕ

местоположения границ населенных пунктов, территориальных зон,  
особо охраняемых природных территорий,  
зон с особыми условиями использования территории

Описание местоположения границ публичного сервитута в целях строительства и  
эксплуатации линейного объекта системы газоснабжения «Межпоселковый газопровод  
д. Лопухинка - д. Горки с отводом до д. Лопухинка (ул. Хвойная), д. Верхние Рудицы,  
д. Старые Мёдуши, д. Никольское, д. Извара и д. Савольщина Ломоносовского района  
Ленинградской области»

(наименование объекта, местоположение границ которого описано (далее - объект))

### План границ объекта

Выносной лист №190



Масштаб 1:500

Используемые условные знаки и обозначения приведены на отдельной странице в конце раздела.

Дата 17 апреля 2024 г.

## ГРАФИЧЕСКОЕ ОПИСАНИЕ


местоположения границ населенных пунктов, территориальных зон,  
особо охраняемых природных территорий,  
зон с особыми условиями использования территории

Описание местоположения границ публичного сервитута в целях строительства и  
эксплуатации линейного объекта системы газоснабжения «Межпоселковый газопровод  
д. Лопухинка - д. Горки с отводом до д. Лопухинка (ул. Хвойная), д. Верхние Рудицы,  
д. Старые Мёдуши, д. Никольское, д. Извара и д. Савольщина Ломоносовского района  
Ленинградской области»

(наименование объекта, местоположение границ которого описано (далее - объект)

### План границ объекта

Выносной лист №191



Масштаб 1:500

Используемые условные знаки и обозначения приведены на отдельной странице в конце раздела.

Дата 17 апреля 2024 г.



## ГРАФИЧЕСКОЕ ОПИСАНИЕ

местоположения границ населенных пунктов, территориальных зон,  
особо охраняемых природных территорий,  
зон с особыми условиями использования территории

Описание местоположения границ публичного сервитута в целях строительства и  
эксплуатации линейного объекта системы газоснабжения «Межпоселковый газопровод  
д. Лопухинка - д. Горки с отводом до д. Лопухинка (ул. Хвойная), д. Верхние Рудицы,  
д. Старые Мёдуши, д. Никольское, д. Извара и д. Савольщина Ломоносовского района  
Ленинградской области»

(наименование объекта, местоположение границ которого описано (далее - объект))

### План границ объекта

Выносной лист №192



Масштаб 1:500

Используемые условные знаки и обозначения приведены на отдельной странице в конце раздела.

Дата 17 апреля 2024 г.

## ГРАФИЧЕСКОЕ ОПИСАНИЕ

местоположения границ населенных пунктов, территориальных зон,  
особо охраняемых природных территорий,  
зон с особыми условиями использования территории

Описание местоположения границ публичного сервитута в целях строительства и  
эксплуатации линейного объекта системы газоснабжения «Межпоселковый газопровод  
д. Лопухинка - д. Горки с отводом до д. Лопухинка (ул. Хвойная), д. Верхние Рудицы,  
д. Старые Мёдуши, д. Никольское, д. Извара и д. Савольщина Ломоносовского района  
Ленинградской области»

(наименование объекта, местоположение границ которого описано (далее - объект)

### План границ объекта

Выносной лист №193



Масштаб 1:500

Используемые условные знаки и обозначения приведены на отдельной странице в конце раздела.

Дата 17 апреля 2024 г.



## ГРАФИЧЕСКОЕ ОПИСАНИЕ


местоположения границ населенных пунктов, территориальных зон,  
особо охраняемых природных территорий,  
зон с особыми условиями использования территории

Описание местоположения границ публичного сервитута в целях строительства и  
эксплуатации линейного объекта системы газоснабжения «Межпоселковый газопровод  
д. Лопухинка - д. Горки с отводом до д. Лопухинка (ул. Хвойная), д. Верхние Рудицы,  
д. Старые Мёдуши, д. Никольское, д. Извара и д. Савольщина Ломоносовского района  
Ленинградской области»

(наименование объекта, местоположение границ которого описано (далее - объект)

### План границ объекта

Выносной лист №194



Масштаб 1:500

Используемые условные знаки и обозначения приведены на отдельной странице в конце раздела.

Дата 17 апреля 2024 г.

## ГРАФИЧЕСКОЕ ОПИСАНИЕ


местоположения границ населенных пунктов, территориальных зон,  
особо охраняемых природных территорий,  
зон с особыми условиями использования территории

Описание местоположения границ публичного сервитута в целях строительства и  
эксплуатации линейного объекта системы газоснабжения «Межпоселковый газопровод  
д. Лопухинка - д. Горки с отводом до д. Лопухинка (ул. Хвойная), д. Верхние Рудицы,  
д. Старые Мёдуши, д. Никольское, д. Извара и д. Савольщина Ломоносовского района  
Ленинградской области»

(наименование объекта, местоположение границ которого описано (далее - объект)

### План границ объекта

Выносной лист №195



Масштаб 1:500

Используемые условные знаки и обозначения приведены на отдельной странице в конце раздела.

Дата 17 апреля 2024 г.



## ГРАФИЧЕСКОЕ ОПИСАНИЕ

местоположения границ населенных пунктов, территориальных зон,  
особо охраняемых природных территорий,  
зон с особыми условиями использования территории

Описание местоположения границ публичного сервитута в целях строительства и  
эксплуатации линейного объекта системы газоснабжения «Межпоселковый газопровод  
д. Лопухинка - д. Горки с отводом до д. Лопухинка (ул. Хвойная), д. Верхние Рудицы,  
д. Старые Мёдуши, д. Никольское, д. Извара и д. Савольщина Ломоносовского района  
Ленинградской области»

(наименование объекта, местоположение границ которого описано (далее - объект)

### План границ объекта

Выносной лист №196



Масштаб 1:500

Используемые условные знаки и обозначения приведены на отдельной странице в конце раздела.

Дата 17 апреля 2024 г.

## ГРАФИЧЕСКОЕ ОПИСАНИЕ


местоположения границ населенных пунктов, территориальных зон,  
особо охраняемых природных территорий,  
зон с особыми условиями использования территории

Описание местоположения границ публичного сервитута в целях строительства и  
эксплуатации линейного объекта системы газоснабжения «Межпоселковый газопровод  
д. Лопухинка - д. Горки с отводом до д. Лопухинка (ул. Хвойная), д. Верхние Рудицы,  
д. Старые Мёдуши, д. Никольское, д. Извара и д. Савольщина Ломоносовского района  
Ленинградской области»

(наименование объекта, местоположение границ которого описано (далее - объект))

### План границ объекта

Выносной лист №197



Масштаб 1:500

Используемые условные знаки и обозначения приведены на отдельной странице в конце раздела.

Дата 17 апреля 2024 г.



**ГРАФИЧЕСКОЕ ОПИСАНИЕ**  
местоположения границ населенных пунктов, территориальных зон,  
особо охраняемых природных территорий,  
зон с особыми условиями использования территории

Описание местоположения границ публичного сервитута в целях строительства и  
эксплуатации линейного объекта системы газоснабжения «Межпоселковый газопровод  
д. Лопухинка - д. Горки с отводом до д. Лопухинка (ул. Хвойная), д. Верхние Рудицы,  
д. Старые Мёдуши, д. Никольское, д. Извара и д. Савольщина Ломоносовского района  
Ленинградской области»

(наименование объекта, местоположение границ которого описано (далее - объект))

**План границ объекта**

Выносной лист №198



**Масштаб 1:500**

Используемые условные знаки и обозначения приведены на отдельной странице в конце раздела.

Дата 17 апреля 2024 г.

## ГРАФИЧЕСКОЕ ОПИСАНИЕ

местоположения границ населенных пунктов, территориальных зон,  
особо охраняемых природных территорий,  
зон с особыми условиями использования территории

Описание местоположения границ публичного сервитута в целях строительства и  
эксплуатации линейного объекта системы газоснабжения «Межпоселковый газопровод  
д. Лопухинка - д. Горки с отводом до д. Лопухинка (ул. Хвойная), д. Верхние Рудицы,  
д. Старые Мёдуши, д. Никольское, д. Извара и д. Савольщина Ломоносовского района  
Ленинградской области»

(наименование объекта, местоположение границ которого описано (далее - объект)

### План границ объекта

Выносной лист №199



Масштаб 1:500

Используемые условные знаки и обозначения приведены на отдельной странице в конце раздела.

Дата 17 апреля 2024 г.



## ГРАФИЧЕСКОЕ ОПИСАНИЕ

местоположения границ населенных пунктов, территориальных зон,  
особо охраняемых природных территорий,  
зон с особыми условиями использования территории

Описание местоположения границ публичного сервитута в целях строительства и  
эксплуатации линейного объекта системы газоснабжения «Межпоселковый газопровод  
д. Лопухинка - д. Горки с отводом до д. Лопухинка (ул. Хвойная), д. Верхние Рудицы,  
д. Старые Мёдуши, д. Никольское, д. Извара и д. Савольщина Ломоносовского района  
Ленинградской области»

(наименование объекта, местоположение границ которого описано (далее - объект)

### План границ объекта

Выносной лист №200



Масштаб 1:500

Используемые условные знаки и обозначения приведены на отдельной странице в конце раздела.

Дата 17 апреля 2024 г.

## ГРАФИЧЕСКОЕ ОПИСАНИЕ

местоположения границ населенных пунктов, территориальных зон,  
особо охраняемых природных территорий,  
зон с особыми условиями использования территории

Описание местоположения границ публичного сервитута в целях строительства и  
эксплуатации линейного объекта системы газоснабжения «Межпоселковый газопровод  
д. Лопухинка - д. Горки с отводом до д. Лопухинка (ул. Хвойная), д. Верхние Рудицы,  
д. Старые Мёдуши, д. Никольское, д. Извара и д. Савольщина Ломоносовского района  
Ленинградской области»

(наименование объекта, местоположение границ которого описано (далее - объект))

### План границ объекта

Выносной лист №201



Масштаб 1:500

Используемые условные знаки и обозначения приведены на отдельной странице в конце раздела.

Дата 17 апреля 2024 г.



## ГРАФИЧЕСКОЕ ОПИСАНИЕ

местоположения границ населенных пунктов, территориальных зон,  
особо охраняемых природных территорий,  
зон с особыми условиями использования территории

Описание местоположения границ публичного сервитута в целях строительства и эксплуатации линейного объекта системы газоснабжения «Межпоселковый газопровод д. Лопухинка - д. Горки с отводом до д. Лопухинка (ул. Хвойная), д. Верхние Рудицы, д. Старые Мёдуши, д. Никольское, д. Извара и д. Савольщина Ломоносовского района Ленинградской области»

(наименование объекта, местоположение границ которого описано (далее - объект))

### План границ объекта

Выносной лист №202



Масштаб 1:500

Используемые условные знаки и обозначения приведены на отдельной странице в конце раздела.

Дата 17 апреля 2024 г.

## ГРАФИЧЕСКОЕ ОПИСАНИЕ

местоположения границ населенных пунктов, территориальных зон,  
особо охраняемых природных территорий,  
зон с особыми условиями использования территории

Описание местоположения границ публичного сервитута в целях строительства и эксплуатации линейного объекта системы газоснабжения «Межпоселковый газопровод д. Лопухинка - д. Горки с отводом до д. Лопухинка (ул. Хвойная), д. Верхние Рудицы, д. Старые Мёдуши, д. Никольское, д. Извара и д. Савольщина Ломоносовского района Ленинградской области»

(наименование объекта, местоположение границ которого описано (далее - объект))

### План границ объекта

Выносной лист №203



Масштаб 1:500

Используемые условные знаки и обозначения приведены на отдельной странице в конце раздела.

Дата 17 апреля 2024 г.



## ГРАФИЧЕСКОЕ ОПИСАНИЕ

местоположения границ населенных пунктов, территориальных зон,  
особо охраняемых природных территорий,  
зон с особыми условиями использования территории

Описание местоположения границ публичного сервитута в целях строительства и  
эксплуатации линейного объекта системы газоснабжения «Межпоселковый газопровод  
д. Лопухинка - д. Горки с отводом до д. Лопухинка (ул. Хвойная), д. Верхние Рудицы,  
д. Старые Мёдуши, д. Никольское, д. Извара и д. Савольщина Ломоносовского района  
Ленинградской области»

(наименование объекта, местоположение границ которого описано (далее - объект))

### План границ объекта

Выносной лист №204



Масштаб 1:500

Используемые условные знаки и обозначения приведены на отдельной странице в конце раздела.

Дата 17 апреля 2024 г.

## ГРАФИЧЕСКОЕ ОПИСАНИЕ

местоположения границ населенных пунктов, территориальных зон,  
особо охраняемых природных территорий,  
зон с особыми условиями использования территории

Описание местоположения границ публичного сервитута в целях строительства и  
эксплуатации линейного объекта системы газоснабжения «Межпоселковый газопровод  
д. Лопухинка - д. Горки с отводом до д. Лопухинка (ул. Хвойная), д. Верхние Рудицы,  
д. Старые Мёдуши, д. Никольское, д. Извара и д. Савольщина Ломоносовского района  
Ленинградской области»

(наименование объекта, местоположение границ которого описано (далее - объект))

### План границ объекта

Выносной лист №205



Масштаб 1:500

Используемые условные знаки и обозначения приведены на отдельной странице в конце раздела.

Дата 17 апреля 2024 г.



## ГРАФИЧЕСКОЕ ОПИСАНИЕ

местоположения границ населенных пунктов, территориальных зон,  
особо охраняемых природных территорий,  
зон с особыми условиями использования территории

Описание местоположения границ публичного сервитута в целях строительства и  
эксплуатации линейного объекта системы газоснабжения «Межпоселковый газопровод  
д. Лопухинка - д. Горки с отводом до д. Лопухинка (ул. Хвойная), д. Верхние Рудицы,  
д. Старые Мёдуши, д. Никольское, д. Извара и д. Савольщина Ломоносовского района  
Ленинградской области»

(наименование объекта, местоположение границ которого описано (далее - объект)

### План границ объекта

Выносной лист №206



Масштаб 1:500

Используемые условные знаки и обозначения приведены на отдельной странице в конце раздела.

Дата 17 апреля 2024 г.

## ГРАФИЧЕСКОЕ ОПИСАНИЕ

местоположения границ населенных пунктов, территориальных зон,  
особо охраняемых природных территорий,  
зон с особыми условиями использования территории

Описание местоположения границ публичного сервитута в целях строительства и эксплуатации линейного объекта системы газоснабжения «Межпоселковый газопровод д. Лопухинка - д. Горки с отводом до д. Лопухинка (ул. Хвойная), д. Верхние Рудицы, д. Старые Мёдуши, д. Никольское, д. Извара и д. Савольщина Ломоносовского района Ленинградской области»

(наименование объекта, местоположение границ которого описано (далее - объект))

### План границ объекта

Выносной лист №207



Масштаб 1:500

Используемые условные знаки и обозначения приведены на отдельной странице в конце раздела.

Дата 17 апреля 2024 г.



## ГРАФИЧЕСКОЕ ОПИСАНИЕ

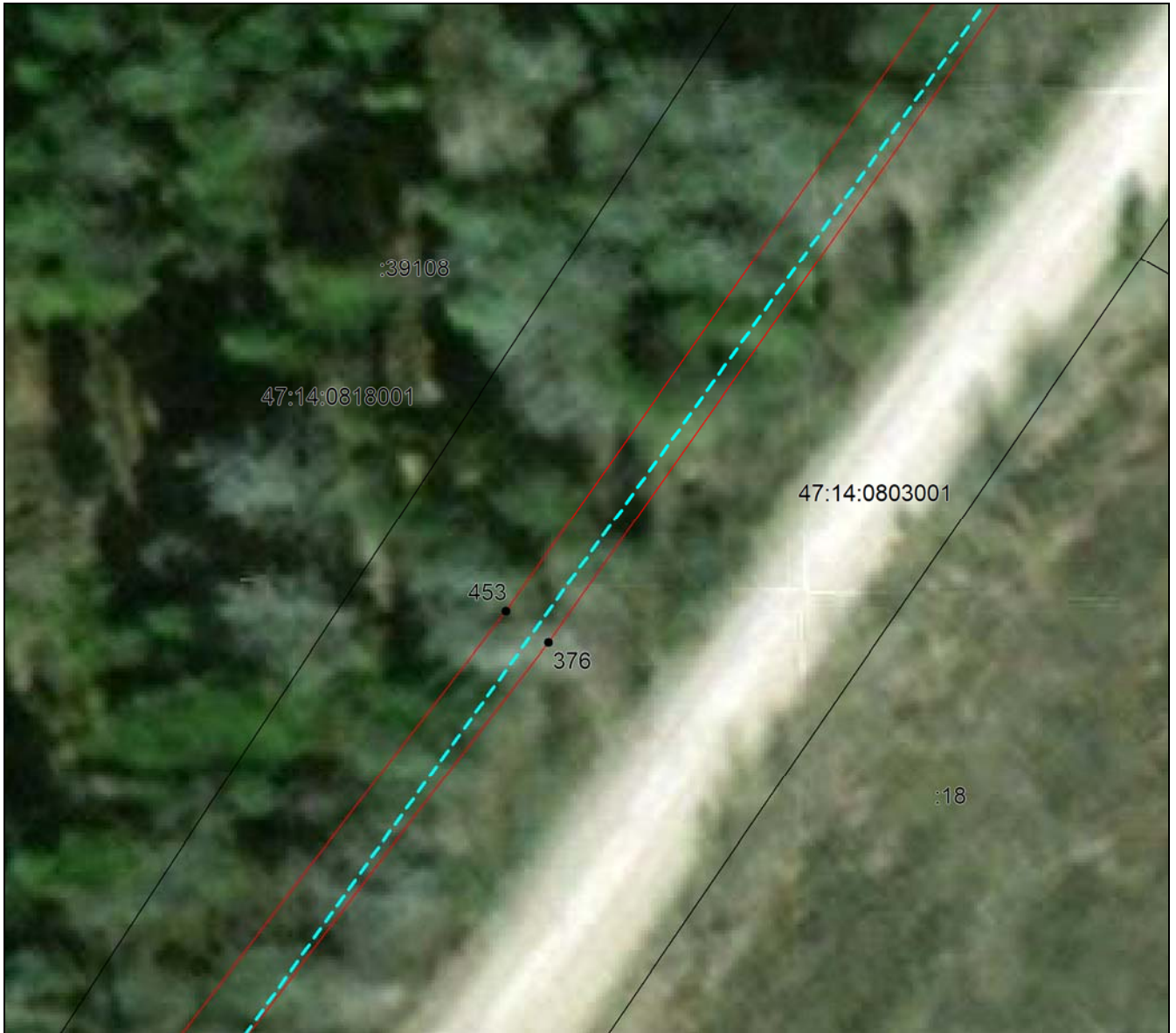
местоположения границ населенных пунктов, территориальных зон,  
особо охраняемых природных территорий,  
зон с особыми условиями использования территории

Описание местоположения границ публичного сервитута в целях строительства и  
эксплуатации линейного объекта системы газоснабжения «Межпоселковый газопровод  
д. Лопухинка - д. Горки с отводом до д. Лопухинка (ул. Хвойная), д. Верхние Рудицы,  
д. Старые Мёдуши, д. Никольское, д. Извара и д. Савольщина Ломоносовского района  
Ленинградской области»

(наименование объекта, местоположение границ которого описано (далее - объект))

### План границ объекта

Выносной лист №208



Масштаб 1:500

Используемые условные знаки и обозначения приведены на отдельной странице в конце раздела.

Дата 17 апреля 2024 г.

## ГРАФИЧЕСКОЕ ОПИСАНИЕ

местоположения границ населенных пунктов, территориальных зон,  
особо охраняемых природных территорий,  
зон с особыми условиями использования территории

Описание местоположения границ публичного сервитута в целях строительства и  
эксплуатации линейного объекта системы газоснабжения «Межпоселковый газопровод  
д. Лопухинка - д. Горки с отводом до д. Лопухинка (ул. Хвойная), д. Верхние Рудицы,  
д. Старые Мёдуши, д. Никольское, д. Извара и д. Савольщина Ломоносовского района  
Ленинградской области»

(наименование объекта, местоположение границ которого описано (далее - объект)

### План границ объекта

Выносной лист №209



Масштаб 1:500

Используемые условные знаки и обозначения приведены на отдельной странице в конце раздела.

Дата 17 апреля 2024 г.



## ГРАФИЧЕСКОЕ ОПИСАНИЕ

местоположения границ населенных пунктов, территориальных зон,  
особо охраняемых природных территорий,  
зон с особыми условиями использования территории

Описание местоположения границ публичного сервитута в целях строительства и  
эксплуатации линейного объекта системы газоснабжения «Межпоселковый газопровод  
д. Лопухинка - д. Горки с отводом до д. Лопухинка (ул. Хвойная), д. Верхние Рудицы,  
д. Старые Мёдуши, д. Никольское, д. Извара и д. Савольщина Ломоносовского района  
Ленинградской области»

(наименование объекта, местоположение границ которого описано (далее - объект)

### План границ объекта

Выносной лист №210



Масштаб 1:500

Используемые условные знаки и обозначения приведены на отдельной странице в конце раздела.

Дата 17 апреля 2024 г.

## ГРАФИЧЕСКОЕ ОПИСАНИЕ

местоположения границ населенных пунктов, территориальных зон,  
особо охраняемых природных территорий,  
зон с особыми условиями использования территории

Описание местоположения границ публичного сервитута в целях строительства и  
эксплуатации линейного объекта системы газоснабжения «Межпоселковый газопровод  
д. Лопухинка - д. Горки с отводом до д. Лопухинка (ул. Хвойная), д. Верхние Рудицы,  
д. Старые Мёдуши, д. Никольское, д. Извара и д. Савольщина Ломоносовского района  
Ленинградской области»

(наименование объекта, местоположение границ которого описано (далее - объект))

### План границ объекта

Выносной лист №211



Масштаб 1:500

Используемые условные знаки и обозначения приведены на отдельной странице в конце раздела.

Дата 17 апреля 2024 г.



## ГРАФИЧЕСКОЕ ОПИСАНИЕ

местоположения границ населенных пунктов, территориальных зон,  
особо охраняемых природных территорий,  
зон с особыми условиями использования территории

Описание местоположения границ публичного сервитута в целях строительства и  
эксплуатации линейного объекта системы газоснабжения «Межпоселковый газопровод  
д. Лопухинка - д. Горки с отводом до д. Лопухинка (ул. Хвойная), д. Верхние Рудицы,  
д. Старые Мёдуши, д. Никольское, д. Извара и д. Савольщина Ломоносовского района  
Ленинградской области»

(наименование объекта, местоположение границ которого описано (далее - объект)

### План границ объекта

Выносной лист №212



Масштаб 1:500

Используемые условные знаки и обозначения приведены на отдельной странице в конце раздела.

Дата 17 апреля 2024 г.

## ГРАФИЧЕСКОЕ ОПИСАНИЕ

местоположения границ населенных пунктов, территориальных зон,  
особо охраняемых природных территорий,  
зон с особыми условиями использования территории

Описание местоположения границ публичного сервитута в целях строительства и эксплуатации линейного объекта системы газоснабжения «Межпоселковый газопровод д. Лопухинка - д. Горки с отводом до д. Лопухинка (ул. Хвойная), д. Верхние Рудицы, д. Старые Мёдуши, д. Никольское, д. Извара и д. Савольщина Ломоносовского района Ленинградской области»

(наименование объекта, местоположение границ которого описано (далее - объект)

### План границ объекта

Выносной лист №213



Масштаб 1:500

Используемые условные знаки и обозначения приведены на отдельной странице в конце раздела.

Дата 17 апреля 2024 г.



## ГРАФИЧЕСКОЕ ОПИСАНИЕ

местоположения границ населенных пунктов, территориальных зон,  
особо охраняемых природных территорий,  
зон с особыми условиями использования территории

Описание местоположения границ публичного сервитута в целях строительства и эксплуатации линейного объекта системы газоснабжения «Межпоселковый газопровод д. Лопухинка - д. Горки с отводом до д. Лопухинка (ул. Хвойная), д. Верхние Рудицы, д. Старые Мёдуши, д. Никольское, д. Извара и д. Савольщина Ломоносовского района Ленинградской области»

(наименование объекта, местоположение границ которого описано (далее - объект)

### План границ объекта

Выносной лист №214



Масштаб 1:500

Используемые условные знаки и обозначения приведены на отдельной странице в конце раздела.

Дата 17 апреля 2024 г.

## ГРАФИЧЕСКОЕ ОПИСАНИЕ


местоположения границ населенных пунктов, территориальных зон,  
особо охраняемых природных территорий,  
зон с особыми условиями использования территории

Описание местоположения границ публичного сервитута в целях строительства и  
эксплуатации линейного объекта системы газоснабжения «Межпоселковый газопровод  
д. Лопухинка - д. Горки с отводом до д. Лопухинка (ул. Хвойная), д. Верхние Рудицы,  
д. Старые Мёдуши, д. Никольское, д. Извара и д. Савольщина Ломоносовского района  
Ленинградской области»

(наименование объекта, местоположение границ которого описано (далее - объект)

### План границ объекта

Выносной лист №215



Масштаб 1:500

Используемые условные знаки и обозначения приведены на отдельной странице в конце раздела.

Дата 17 апреля 2024 г.



## ГРАФИЧЕСКОЕ ОПИСАНИЕ

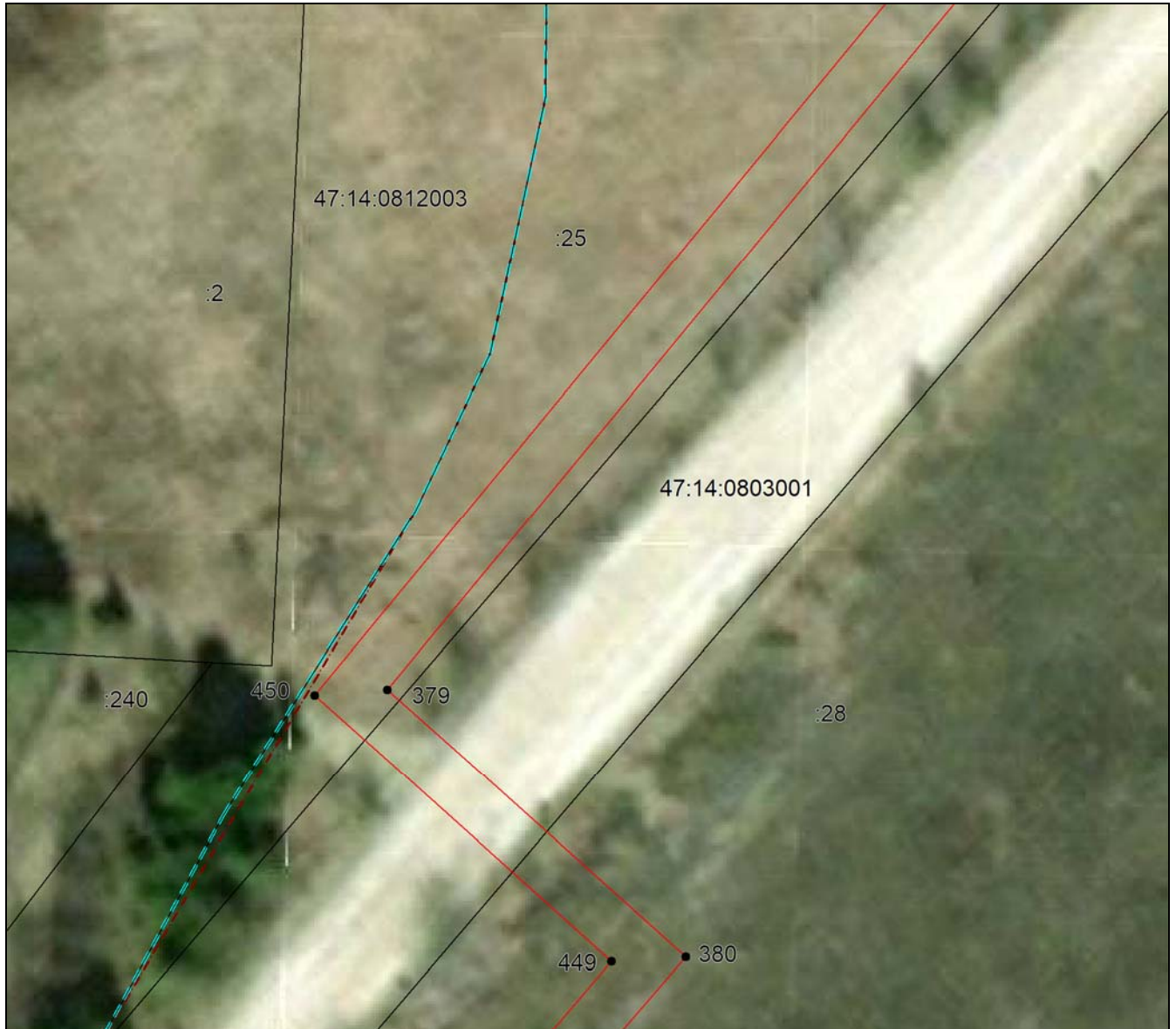
местоположения границ населенных пунктов, территориальных зон,  
особо охраняемых природных территорий,  
зон с особыми условиями использования территории

Описание местоположения границ публичного сервитута в целях строительства и  
эксплуатации линейного объекта системы газоснабжения «Межпоселковый газопровод  
д. Лопухинка - д. Горки с отводом до д. Лопухинка (ул. Хвойная), д. Верхние Рудицы,  
д. Старые Мёдуши, д. Никольское, д. Извара и д. Савольщина Ломоносовского района  
Ленинградской области»

(наименование объекта, местоположение границ которого описано (далее - объект))

### План границ объекта

Выносной лист №216



Масштаб 1:500

Используемые условные знаки и обозначения приведены на отдельной странице в конце раздела.

Дата 17 апреля 2024 г.

## ГРАФИЧЕСКОЕ ОПИСАНИЕ

местоположения границ населенных пунктов, территориальных зон,  
особо охраняемых природных территорий,  
зон с особыми условиями использования территории

Описание местоположения границ публичного сервитута в целях строительства и  
эксплуатации линейного объекта системы газоснабжения «Межпоселковый газопровод  
д. Лопухинка - д. Горки с отводом до д. Лопухинка (ул. Хвойная), д. Верхние Рудицы,  
д. Старые Мёдуши, д. Никольское, д. Извара и д. Савольщина Ломоносовского района  
Ленинградской области»

(наименование объекта, местоположение границ которого описано (далее - объект)

### План границ объекта

Выносной лист №217



Масштаб 1:500

Используемые условные знаки и обозначения приведены на отдельной странице в конце раздела.

Дата 17 апреля 2024 г.



## ГРАФИЧЕСКОЕ ОПИСАНИЕ

местоположения границ населенных пунктов, территориальных зон,  
особо охраняемых природных территорий,  
зон с особыми условиями использования территории

Описание местоположения границ публичного сервитута в целях строительства и  
эксплуатации линейного объекта системы газоснабжения «Межпоселковый газопровод  
д. Лопухинка - д. Горки с отводом до д. Лопухинка (ул. Хвойная), д. Верхние Рудицы,  
д. Старые Мёдуши, д. Никольское, д. Извара и д. Савольщина Ломоносовского района  
Ленинградской области»

(наименование объекта, местоположение границ которого описано (далее - объект)

### План границ объекта

Выносной лист №218



Масштаб 1:500

Используемые условные знаки и обозначения приведены на отдельной странице в конце раздела.

Дата 17 апреля 2024 г.

## ГРАФИЧЕСКОЕ ОПИСАНИЕ

местоположения границ населенных пунктов, территориальных зон,  
особо охраняемых природных территорий,  
зон с особыми условиями использования территории

Описание местоположения границ публичного сервитута в целях строительства и  
эксплуатации линейного объекта системы газоснабжения «Межпоселковый газопровод  
д. Лопухинка - д. Горки с отводом до д. Лопухинка (ул. Хвойная), д. Верхние Рудицы,  
д. Старые Мёдуши, д. Никольское, д. Извара и д. Савольщина Ломоносовского района  
Ленинградской области»

(наименование объекта, местоположение границ которого описано (далее - объект))

### План границ объекта

Выносной лист №219



Масштаб 1:500

Используемые условные знаки и обозначения приведены на отдельной странице в конце раздела.

Дата 17 апреля 2024 г.



## ГРАФИЧЕСКОЕ ОПИСАНИЕ

местоположения границ населенных пунктов, территориальных зон,  
особо охраняемых природных территорий,  
зон с особыми условиями использования территории

Описание местоположения границ публичного сервитута в целях строительства и  
эксплуатации линейного объекта системы газоснабжения «Межпоселковый газопровод  
д. Лопухинка - д. Горки с отводом до д. Лопухинка (ул. Хвойная), д. Верхние Рудицы,  
д. Старые Мёдуши, д. Никольское, д. Извара и д. Савольщина Ломоносовского района  
Ленинградской области»

(наименование объекта, местоположение границ которого описано (далее - объект)

### План границ объекта

Выносной лист №220



Масштаб 1:500

Используемые условные знаки и обозначения приведены на отдельной странице в конце раздела.

Дата 17 апреля 2024 г.

## ГРАФИЧЕСКОЕ ОПИСАНИЕ

местоположения границ населенных пунктов, территориальных зон,  
особо охраняемых природных территорий,  
зон с особыми условиями использования территории

Описание местоположения границ публичного сервитута в целях строительства и  
эксплуатации линейного объекта системы газоснабжения «Межпоселковый газопровод  
д. Лопухинка - д. Горки с отводом до д. Лопухинка (ул. Хвойная), д. Верхние Рудицы,  
д. Старые Мёдуши, д. Никольское, д. Извара и д. Савольщина Ломоносовского района  
Ленинградской области»

(наименование объекта, местоположение границ которого описано (далее - объект))

### План границ объекта

Выносной лист №221



Масштаб 1:500

Используемые условные знаки и обозначения приведены на отдельной странице в конце раздела.

Дата 17 апреля 2024 г.



## ГРАФИЧЕСКОЕ ОПИСАНИЕ

местоположения границ населенных пунктов, территориальных зон,  
особо охраняемых природных территорий,  
зон с особыми условиями использования территории

Описание местоположения границ публичного сервитута в целях строительства и  
эксплуатации линейного объекта системы газоснабжения «Межпоселковый газопровод  
д. Лопухинка - д. Горки с отводом до д. Лопухинка (ул. Хвойная), д. Верхние Рудицы,  
д. Старые Мёдуши, д. Никольское, д. Извара и д. Савольщина Ломоносовского района  
Ленинградской области»

(наименование объекта, местоположение границ которого описано (далее - объект)

### План границ объекта

Выносной лист №222



Масштаб 1:500

Используемые условные знаки и обозначения приведены на отдельной странице в конце раздела.

Дата 17 апреля 2024 г.

# ГРАФИЧЕСКОЕ ОПИСАНИЕ

местоположения границ населенных пунктов, территориальных зон,  
особо охраняемых природных территорий,  
зон с особыми условиями использования территории

Описание местоположения границ публичного сервитута в целях строительства и эксплуатации линейного объекта системы газоснабжения «Межпоселковый газопровод д. Лопухинка - д. Горки с отводом до д. Лопухинка (ул. Хвойная), д. Верхние Рудицы, д. Старые Мёдуши, д. Никольское, д. Извара и д. Савольщина Ломоносовского района Ленинградской области»

(наименование объекта, местоположение границ которого описано (далее - объект))

## План границ объекта

Выносной лист №223



Масштаб 1:500

Используемые условные знаки и обозначения приведены на отдельной странице в конце раздела.

Дата 17 апреля 2024 г.



## ГРАФИЧЕСКОЕ ОПИСАНИЕ






местоположения границ населенных пунктов, территориальных зон,  
особо охраняемых природных территорий,  
зон с особыми условиями использования территории

Описание местоположения границ публичного сервитута в целях строительства и эксплуатации линейного объекта системы газоснабжения «Межпоселковый газопровод д. Лопухинка - д. Горки с отводом до д. Лопухинка (ул. Хвойная), д. Верхние Рудицы, д. Старые Мёдуши, д. Никольское, д. Извара и д. Савольщина Ломоносовского района Ленинградской области»

(наименование объекта, местоположение границ которого описано (далее - объект)

### План границ объекта

#### Используемые условные знаки и обозначения:

-  – граница публичного сервитута в целях строительства и эксплуатации линейного объекта системы газоснабжения «Межпоселковый газопровод д. Лопухинка - д. Горки с отводом до д. Лопухинка (ул. Хвойная), д. Верхние Рудицы, д. Старые Мёдуши, д. Никольское, д. Извара и д. Савольщина Ломоносовского района Ленинградской области»,
-  – установленная граница муниципального образования,
-  – установленная граница населенного пункта,
-  – граница земельного участка,
-  1 – характерная точка объекта.