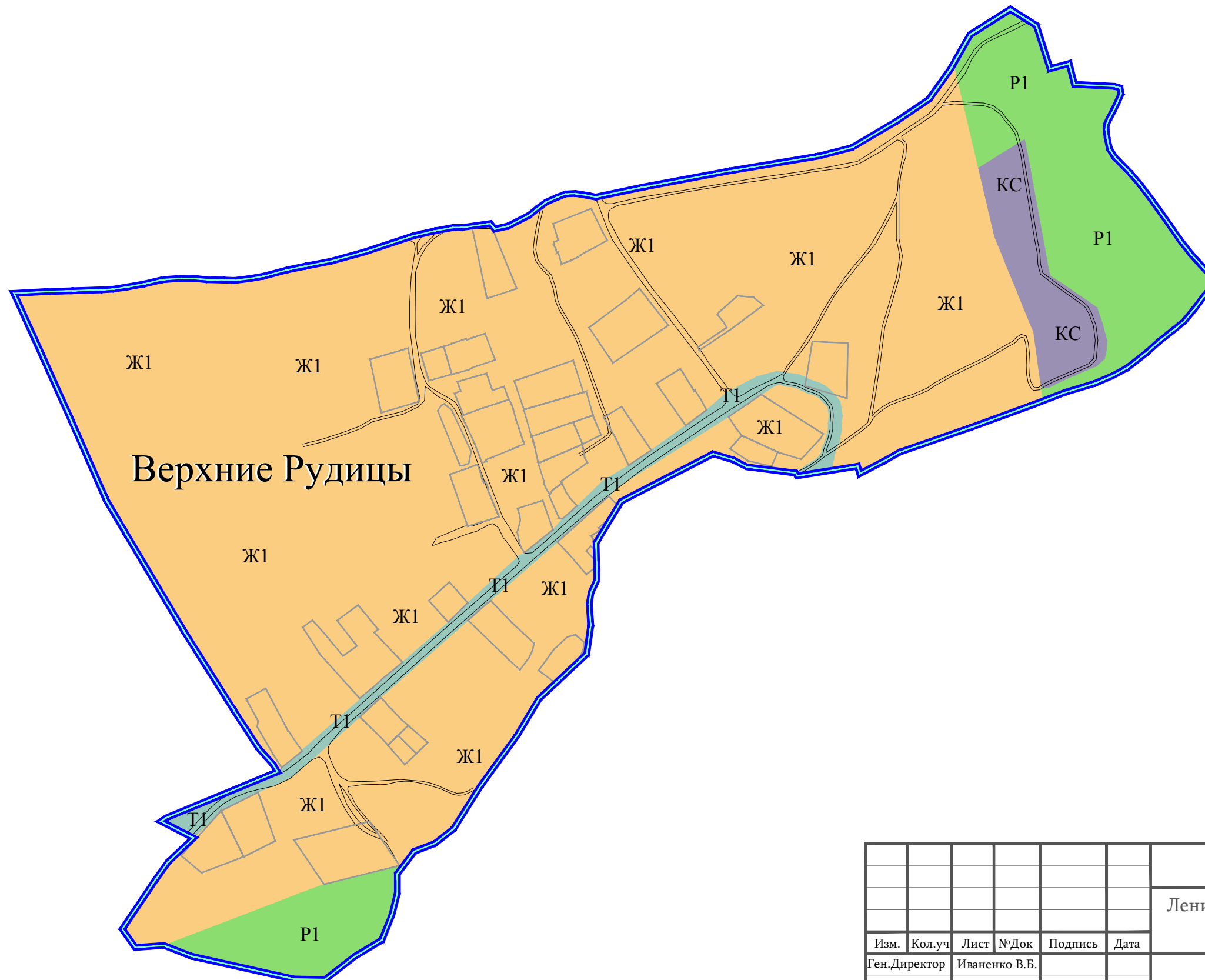




Правила землепользования и застройки части территории Лопухинского сельского поселения
Ломоносовского муниципального района Ленинградской области применительно к дер. Верхние Рудицы

Карта градостроительного зонирования территории

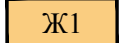


УСЛОВНЫЕ ОБОЗНАЧЕНИЯ:


-  границы населённых пунктов
-  границы земельных участков, прошедших процедуру межевания

ТЕРРИТОРИАЛЬНЫЕ ЗОНЫ:


Жилые зоны:

-  Ж1 Зона застройки индивидуальными жилыми домами

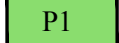
Зоны транспортной инфраструктуры:

-  Т1 Зона улично-дорожной сети

Зоны производственного назначения:

-  КС Зона размещения объектов коммунально-складского назначения

Зоны рекреационного назначения:

-  Р1 Зона зеленых насаждений общего пользования

УЛИЧНО-ДОРОЖНАЯ СЕТЬ:



						Ленинградская область, Ломоносовский муниципальный район, МО Лопухинское сельское поселение			
Изм.	Кол.уч	Лист	№Док	Подпись	Дата	Правила землепользования и застройки	Стадия	Лист	Листов
Ген.Директор	Иваненко В.Б.						ПЗЗ	1	2
ГАП	Проскурина А.В.								
ГИП	Родионова Ю.Ю.								
Архитектор						Карта градостроительного зонирования территории. дер. Верхние Рудицы	ООО "АЦМИ"РЕГИОН-ИНВЕСТ"		
						М 1:5000			